

РЕСПУБЛИКА КАРЕЛИЯ

**Администрация Костомукшского
городского округа**

ПОСТАНОВЛЕНИЕ

от 26 марта 2018г. №244

О предоставлении разрешения на отклонение от предельных параметров разрешённого строительства, реконструкции объекта капитального строительства

В соответствии со статьями 5.1 и 40 Градостроительного кодекса Российской Федерации, статьёй 18 Правил землепользования и застройки Костомукшского городского округа, утверждённых Решением Совета Костомукшского городского округа II созыва XIX заседания от 28 марта 2013 года № 198-СО «Об утверждении правил землепользования и застройки Костомукшского городского округа», на основании заключения о результатах публичных слушаний от 05 марта 2018 года, на основании заявления Александрова Ю.Ю. (вх. № 49 от 16.01.2018г.), администрация Костомукшского городского округа

ПОСТАНОВЛЯЕТ:

1. Предоставить Александрову Юрию Юрьевичу разрешение на отклонение от предельных параметров разрешённого строительства объекта капитального строительства на земельном участке с кадастровым номером 10:04:0020220:2, расположенном в Республике Карелия, г. Костомукша, ул. Ленина, д. 3а и на земельном участке с кадастровым номером 10:04:0010220:2612, расположенном в г. Костомукша, ул. Ленина, в районе жилых домов №3, №5, в части изменения зоны допустимого размещения объекта капитального строительства (схема прилагается).

2. Управлению делами Администрации Костомукшского городского округа обеспечить опубликование настоящего постановления в газете «Новости Костомукши» и размещение на официальном сайте Костомукшского городского округа Республики Карелия (www.kostomuksha-city.ru).

3. Постановление вступает в силу с момента его официального опубликования.

Глава Костомукшского городского округа






А.В. Бендикова

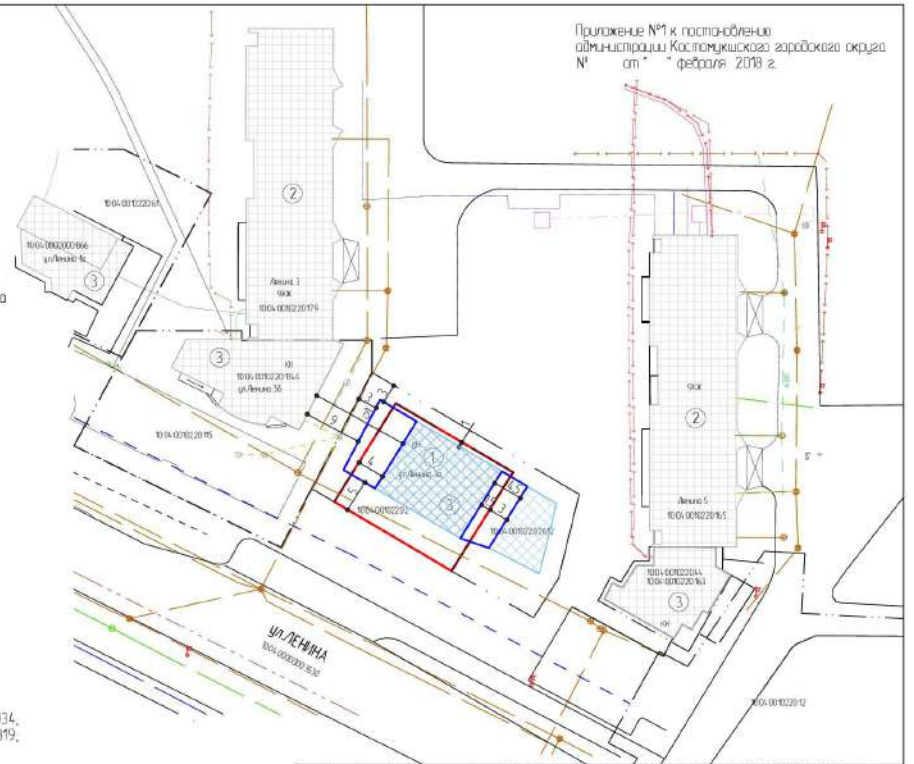
Площадь земельных участков
374 кв. м. и 400 кв. м.

Экспликация

- ① - зона допустимого размещения объекта
- ② - многоквартирный жилой дом
- ③ - нежилое здание

Условные обозначения

-  Границы земельного участка
-  Измененные границы зоны допустимого размещения объекта
-  Объекты капитального строительства
-  Границы соседних участков
-  Минимальные отступы от границ земельного участка
-  Зона допустимого размещения объекта по град. плану № RU1030200-934, объекта по град. плану № RU1030200-819.



Объект: зем. уч. с кадастровым номером 10:04/0010220/2, расп. г. Костомукша, ул. Ленина, д. 3а; зем. уч. с кадастровым номером 10:04/0010220/2612, расп. в РК, г. Костомукша, ул. Ленина, в р-не жилых домов №3-№5				Дата зап.	№ заявки	Размер
Должность	Фамилия И.О.	Подпись	Дата			1:500
И.о. Нач. УГИЗ	Т.В. Луконин			УГИЗ администрации Костомукшского городского округа		
Зл. спец. УГИЗ	Н.М. Едаринова					
Схема изменения границы зоны допустимого размещения объекта капитального строительства						