РОССИЙСКАЯ ФЕДЕРАЦИЯ
РЕСПУБЛИКА КАРЕЛИЯ
СОВЕТ КОСТОМУКШСКОГО ГОРОДСКОГО ОКРУГА
III созыва

XXXVIII заседание

Р Е Ш Е Н И Е

от 31 января 2019 года № -СО/III
г. Костомукша

О внесении изменений и дополнений в Правила землепользования и застройки Костомукшского городского округа

В соответствии со статьями 31, 32, 33 Градостроительного кодекса Российской Федерации от 29 декабря 2004 года № 190-ФЗ, пунктом 26 части 1 статьи 16 Федерального закона от 06 октября 2003 года № 131-ФЗ «Об общих принципах организации местного самоуправления в Российской Федерации», с учетом заключения о результатах публичных слушаний по проекту о внесении изменений и дополнений в Правила землепользования и застройки Костомукшского городского округа от 24 января 2019 года, Совет Костомукшского городского округа.

Р Е Ш И Л:

1. Внести следующие изменения и дополнения в Правила землепользования и застройки Костомукшского городского округа, утвержденные решением Совета Костомукшского городского округа от 28 марта 2013 года № 198-СО «Об утверждении правил землепользования и застройки Костомукшского городского округа» (в редакции решений Совета Костомукшского городского округа от 29 мая 2014 года № 358-СО, от 21 января 2015 года № 420-СО, от 27 августа 2015 года № 497-СО, от 25 февраля 2016 года № 569-СО, от 27 октября 2016 года № 28-СО/III, от 30 марта 2017 года № 78-СО/III, от 28 сентября 2017 года № 130-СО/III, от 21 декабря 2017 года № 167-СО/III, от 29 марта 2018 года № 201-СО/III, от 30 августа 2018 года № 262-СО/III, от 22 ноября 2018 года № 294-СО/III):

1.1. В статье 25 на Карте градостроительного зонирования в части территории населенного пункта г. Костомукша изменить часть территориальной зоны внешнего транспорта (Т-1) и территориальной зоны неиспользуемых природных территорий (НТ) на промышленно-коммунальную зону первого типа (П-1) для земельного участка с кадастровым номером 10:04:0010301:1, расположенного в Республике Карелия, Костомукшский городской округ, город Костомукша, район контейнерной железнодорожной станции (приложение № 1).

1.2. В статье 25 на Карте градостроительного зонирования в части территории населенного пункта г. Костомукша изменить часть территориальной зоны внешнего транспорта (Т-1) на промышленно-коммунальную зону первого типа (П-1) для земельного участка с кадастровым номером 10:04:0010301:91, расположенного в Республике Карелия, Костомукшский городской округ, город Костомукша, Приграничное шоссе, 22 (приложение № 2).

1.3. В статье 25 на Карте градостроительного зонирования в части территории населенных пунктов д. Ладвозеро, д. Суднозеро, д. Толлорека, д. Поньгагуба, д. Вокнаволок изменить часть территориальной зоны лесопарков, лесов и активного отдыха (Р-2) и территориальной зоны общественно-деловой застройки (ОД) на территориальную зону застройки индивидуальными и блокированными жилыми домами (Ж-4) для земельного участка с кадастровым номером 10:04:0020110:31, расположенного в Республике Карелия, Костомукшский городской округ, деревня Вокнаволок, ул. Перкова, д. 3 (приложение № 3).

1.4. В статье 25 на Карте градостроительного зонирования Костомукшского городского округа изменить часть территориальной зоны неиспользуемых природных территорий (НТ) на промышленно-коммунальную зону первого типа (П-1) для земельного участка с кадастровым номером 10:04:0026509:192, расположенного в Республике Карелия, Костомукшский городской округ, шоссе Горняков, 198 (приложение № 4).

1.5. В статье 25 на Карте градостроительного зонирования Костомукшского городского округа изменить часть территориальной зоны неиспользуемых природных территорий (НТ) на промышленно-коммунальную зону второго типа (П-2) для земельного участка с кадастровым номером 10:04:0026509:327, расположенного в Республике Карелия, Костомукшский городской округ, шоссе Горняков (приложение № 5).

1.6. В статье 25 на Карте градостроительного зонирования Костомукшского городского округа изменить часть территориальной зоны неиспользуемых природных территорий (НТ) на промышленно-коммунальную зону второго типа (П-2) для земельного участка с кадастровым номером 10:04:0026509:326, расположенного в Республике Карелия, Костомукшский городской округ, шоссе Горняков (приложение № 6).

1.7. В статье 25 на Карте градостроительного зонирования Костомукшского городского округа изменить часть территориальной зоны неиспользуемых природных территорий (НТ) на промышленно-коммунальную зону второго типа (П-2) для земельного участка с кадастровым номером 10:04:0026509:102, расположенного в Республике Карелия, Костомукшский городской округ, шоссе Горняков (приложение № 7).

1.8. В статье 25 на Карте градостроительного зонирования Костомукшского городского округа изменить часть территориальной зоны неиспользуемых природных территорий (НТ) на промышленно-коммунальную зону второго типа (П-2) для земельного участка с кадастровым номером 10:04:0026509:189, расположенного в Республике Карелия, Костомукшский городской округ, шоссе Горняков (приложение № 8).

1.9. В статье 25 на Карте градостроительного зонирования Костомукшского городского округа изменить часть территориальной зоны неиспользуемых природных территорий (НТ) на промышленно-коммунальную зону второго типа (П-2) для земельного участка с кадастровым номером 10:04:0026502:1010, расположенного в Республике Карелия, Костомукшский городской округ, шоссе Горняков (приложение № 9).

1.10. В статье 25 на Карте градостроительного зонирования Костомукшского городского округа изменить часть территориальной зоны неиспользуемых природных территорий (НТ) на промышленно-коммунальную зону второго типа (П-2) для земельного участка с кадастровым номером 10:04:0026502:1013, расположенного в Республике Карелия, Костомукшский городской округ, шоссе Горняков (приложение № 10).

1.11. В статье 25 на Карте градостроительного зонирования в части территории населенного пункта г. Костомукша изменить часть территориальной зоны парков, скверов, бульваров, набережных (Р-1) на территориальную зону застройки индивидуальными и блокированными жилыми домами (Ж-4) для земельного участка ориентировочной площадью 813 кв. м., расположенного в Республике Карелия, Костомукшский городской округ, г. Костомукша, ул. Светлая (приложение № 11).

1.12. В статье 25 на Карте градостроительного зонирования в части территории населенного пункта г. Костомукша изменить часть территориальной зоны парков, скверов, бульваров, набережных (Р-1) на территориальную зону застройки индивидуальными и блокированными жилыми домами (Ж-4) для земельного участка ориентировочной площадью 1500 кв. м., расположенного в Республике Карелия, Костомукшский городской округ, г. Костомукша, ул. Светлая, 1 (приложение № 12).

1.13. В статье 25 на Карте градостроительного зонирования Костомукшского городского округа изменить часть территориальной зоны неиспользуемых природных территорий (НТ) на территориальную промышленно-коммунальную зону первого типа (П-1) для земельного участка с кадастровым номером 10:04:0026502:747, расположенного в Республике Карелия, Костомукшский городской округ, вдоль Северо-Западной магистрали (приложение № 13).

1.14. В статье 25 на Карте градостроительного зонирования в части территории населенного пункта г. Костомукша изменить часть территориальной зоны застройки многоэтажными жилыми домами (Ж-1) на территориальную зону застройки среднеэтажными жилыми домами (Ж-2) для земельного участка с кадастровым номером 10:04:0010228:5,

расположенного в Республике Карелия, Костомукшский городской округ, город Костомукша, район жилой застройки «Контуваара» (приложение № 14).

1.15. В статье 25 на Карте градостроительного зонирования в части территории населенного пункта г. Костомукша изменить часть территориальной зоны застройки многоэтажными жилыми домами (Ж-1) на территориальную зону застройки среднеэтажными жилыми домами (Ж-2) для земельного участка с кадастровым номером 10:04:0010228:6, расположенного в Республике Карелия, Костомукшский городской округ, город Костомукша, район жилой застройки «Контуваара» (приложение № 15).

1.16. В статье 25 на Карте градостроительного зонирования в части территории населенного пункта г. Костомукша изменить часть территориальной зоны объектов транспортной инфраструктуры (Т-2) на территориальную зону застройки индивидуальными и блокированными жилыми домами (Ж-4) для земельного участка с кадастровым номером 10:04:0010213:17, расположенного в Республике Карелия, город Костомукша, напротив блока «Д», вдоль ул. Дружба и ул. Северная (приложение № 16).

1.17. В статье 25 на Карте градостроительного зонирования в части территории населенного пункта г. Костомукша изменить часть территориальной зоны объектов транспортной инфраструктуры (Т-2) на территориальную зону застройки индивидуальными и блокированными жилыми домами (Ж-4) для земельного участка с кадастровым номером 10:04:0010213:16, расположенного в Республике Карелия, город Костомукша, напротив блока «Д», вдоль ул. Дружба и ул. Северная (приложение № 17).

1.18. В статье 25 на Карте градостроительного зонирования в части территории населенного пункта г. Костомукша изменить часть территориальной зоны объектов транспортной инфраструктуры (Т-2), территориальной зоны общественно-деловой застройки (ОД) на территориальную зону застройки индивидуальными и блокированными жилыми домами (Ж-4) для земельного участка с кадастровым номером 10:04:0010213:28, расположенного в Республике Карелия, город Костомукша, напротив блока «Д», вдоль ул. Дружба и ул. Северная (приложение № 18).

1.19. В статье 25 на Карте градостроительного зонирования в части территории населенного пункта г. Костомукша изменить часть территориальной зоны объектов транспортной инфраструктуры (Т-2) на территориальную зону застройки индивидуальными и блокированными жилыми домами (Ж-4) для земельного участка с кадастровым номером 10:04:0010213:57, расположенного в Республике Карелия, город Костомукша, напротив блока «Д», вдоль ул. Дружба и ул. Северная (приложение № 19).

1.20. В статье 25 на Карте градостроительного зонирования в части территории населенного пункта г. Костомукша изменить часть территориальной зоны объектов транспортной инфраструктуры (Т-2) на территориальную зону застройки индивидуальными и блокированными жилыми домами (Ж-4) для земельного участка с кадастровым номером 10:04:0010213:188, расположенного в Республике Карелия, город Костомукша, напротив блока «Д», ул. Надежды, д. 14 (приложение № 20).

1.21. В статье 25 на Карте градостроительного зонирования в части территории населенного пункта г. Костомукша изменить часть территориальной зоны объектов транспортной инфраструктуры (Т-2) на территориальную зону застройки индивидуальными и блокированными жилыми домами (Ж-4) для земельного участка с кадастровым номером 10:04:0010213:208, расположенного в Республике Карелия, город Костомукша, напротив блока «Д», ул. Надежды, д. 14 А (приложение № 21).

1.22. В статье 25 на Карте градостроительного зонирования в части территории населенного пункта г. Костомукша изменить часть территориальной зоны объектов транспортной инфраструктуры (Т-2) на территориальную зону застройки индивидуальными и блокированными жилыми домами (Ж-4) для земельного участка с кадастровым номером 10:04:0010213:209, расположенного в Республике Карелия, город Костомукша, напротив блока «Д», ул. Надежды, д. 16 (приложение № 22).

1.23. В статье 25 на Карте градостроительного зонирования в части территории населенного пункта г. Костомукша изменить часть территориальной зоны объектов транспортной инфраструктуры (Т-2) на территориальную зону застройки индивидуальными и блокированными жилыми домами (Ж-4) для земельного участка с кадастровым номером 10:04:0010213:171,

расположенного в Республике Карелия, город Костомукша, напротив блока «Д», ул. Надежды, д. 18 (приложение № 23).

1.24. В статье 25 на Карте градостроительного зонирования в части территории населенного пункта г. Костомукша изменить часть территориальной зоны объектов транспортной инфраструктуры (Т-2) на территориальную зону застройки индивидуальными и блокированными жилыми домами (Ж-4) для земельного участка с кадастровым номером 10:04:0010213:217, расположенного в Республике Карелия, город Костомукша, напротив блока «Д», пер. Шведский, д. 1 (приложение № 24).

1.25. В статье 25 на Карте градостроительного зонирования в части территории населенного пункта г. Костомукша изменить часть территориальной зоны объектов транспортной инфраструктуры (Т-2) на территориальную зону застройки индивидуальными и блокированными жилыми домами (Ж-4) для земельного участка с кадастровым номером 10:04:0010213:175, расположенного в Республике Карелия, город Костомукша, напротив блока «Д», пер. Шведский, д. 7 (приложение № 25).

1.26. В статье 25 на Карте градостроительного зонирования в части территории населенного пункта г. Костомукша изменить часть территориальной зоны объектов транспортной инфраструктуры (Т-2) на территориальную зону застройки индивидуальными и блокированными жилыми домами (Ж-4) для земельного участка с кадастровым номером 10:04:0010213:94, расположенного в Республике Карелия, город Костомукша, напротив блока «Д», ул. Северная, д. 9 (приложение № 26).

1.27. В статье 25 на Карте градостроительного зонирования в части территории населенного пункта г. Костомукша изменить часть территориальной зоны объектов транспортной инфраструктуры (Т-2) на территориальную зону застройки индивидуальными и блокированными жилыми домами (Ж-4) для земельного участка с кадастровым номером 10:04:0010213:95, расположенного в Республике Карелия, город Костомукша, напротив блока «Д», пер. Шведский, д. 10 (приложение № 27).

1.28. В статье 25 на Карте градостроительного зонирования в части территории населенного пункта г. Костомукша изменить часть территориальной зоны объектов транспортной инфраструктуры (Т-2) на территориальную зону застройки индивидуальными и блокированными жилыми домами (Ж-4) для земельного участка с кадастровым номером 10:04:0010213:216, расположенного в Республике Карелия, город Костомукша, напротив блока «Д», ул. Северная, д. 13 (приложение № 28).

1.29. В статье 25 на Карте градостроительного зонирования в части территории населенного пункта г. Костомукша изменить часть территориальной зоны объектов транспортной инфраструктуры (Т-2) на территориальную зону застройки индивидуальными и блокированными жилыми домами (Ж-4) для земельного участка с кадастровым номером 10:04:0010213:212, расположенного в Республике Карелия, город Костомукша, напротив блока «Д», ул. Беломорская, д. 1 (приложение № 29).

1.30. В статье 25 на Карте градостроительного зонирования в части территории населенного пункта г. Костомукша изменить часть территориальной зоны объектов транспортной инфраструктуры (Т-2) на территориальную зону застройки индивидуальными и блокированными жилыми домами (Ж-4) для земельного участка с кадастровым номером 10:04:0010213:183, расположенного в Республике Карелия, город Костомукша, напротив блока «Д», ул. Беломорская, д. 3 (приложение № 30).

1.31. В статье 25 на Карте градостроительного зонирования в части территории населенного пункта г. Костомукша изменить часть территориальной зоны объектов транспортной инфраструктуры (Т-2) на территориальную зону застройки индивидуальными и блокированными жилыми домами (Ж-4) для земельного участка с кадастровым номером 10:04:0010213:180, расположенного в Республике Карелия, город Костомукша, напротив блока «Д», ул. Беломорская, д. 5 (приложение № 31).

1.32. В статье 25 на Карте градостроительного зонирования в части территории населенного пункта г. Костомукша изменить часть территориальной зоны объектов транспортной инфраструктуры (Т-2) на территориальную зону застройки индивидуальными и блокированными жилыми домами (Ж-4) для земельного участка с кадастровым номером 10:04:0010213:202, расположенного в Республике Карелия, город Костомукша, напротив блока «Д», пер. Вербный, д. 10 (приложение № 32).

1.33. В статье 25 на Карте градостроительного зонирования в части территории населенного пункта г. Костомукша изменить часть территориальной зоны объектов транспортной инфраструктуры (Т-2) на территориальную зону застройки индивидуальными и блокированными жилыми домами (Ж-4) для земельного участка с кадастровым номером 10:04:0010213:204, расположенного в Республике Карелия, город Костомукша, напротив блока «Д», ул. Беломорская, д. 7 (приложение № 33).

1.34. В статье 25 на Карте градостроительного зонирования в части территории населенного пункта г. Костомукша изменить часть территориальной зоны объектов транспортной инфраструктуры (Т-2) на территориальную зону застройки индивидуальными и блокированными жилыми домами (Ж-4) для земельного участка с кадастровым номером 10:04:0010213:205, расположенного в Республике Карелия, город Костомукша, напротив блока «Д», ул. Беломорская, д. 9 (приложение № 34).

1.35. В статье 25 на Карте градостроительного зонирования в части территории населенного пункта г. Костомукша изменить часть территориальной зоны объектов транспортной инфраструктуры (Т-2) на территориальную зону застройки индивидуальными и блокированными жилыми домами (Ж-4) для земельного участка с кадастровым номером 10:04:0010213:199, расположенного в Республике Карелия, город Костомукша, напротив блока «Д», пер. Вербный, д. 9 (приложение № 35).

1.36. В статье 25 на Карте градостроительного зонирования в части территории населенного пункта г. Костомукша изменить часть территориальной зоны объектов транспортной инфраструктуры (Т-2) на территориальную зону застройки индивидуальными и блокированными жилыми домами (Ж-4) для земельного участка с кадастровым номером 10:04:0010213:169, расположенного в Республике Карелия, город Костомукша, напротив блока «Д», пер. Вербный, д. 7 (приложение № 36).

1.37. В статье 25 на Карте градостроительного зонирования в части территории населенного пункта г. Костомукша изменить часть территориальной зоны объектов транспортной инфраструктуры (Т-2) на территориальную зону застройки индивидуальными и блокированными жилыми домами (Ж-4) для земельного участка с кадастровым номером 10:04:0010213:184, расположенного в Республике Карелия, город Костомукша, напротив блока «Д», пер. Вербный, д. 11 (приложение № 37).

1.38. В статье 25 на Карте градостроительного зонирования в части территории населенного пункта г. Костомукша изменить часть территориальной зоны объектов транспортной инфраструктуры (Т-2) на территориальную зону застройки индивидуальными и блокированными жилыми домами (Ж-4) для земельного участка с кадастровым номером 10:04:0010213:197, расположенного в Республике Карелия, город Костомукша, напротив блока «Д», пер. Вербный, д. 13 (приложение № 38).

1.39. В статье 25 на Карте градостроительного зонирования в части территории населенного пункта г. Костомукша изменить часть территориальной зоны объектов транспортной инфраструктуры (Т-2) на территориальную зону застройки индивидуальными и блокированными жилыми домами (Ж-4) для земельного участка с кадастровым номером 10:04:0010213:198, расположенного в Республике Карелия, город Костомукша, напротив блока «Д», пер. Вербный, д. 15 (приложение № 39).

1.40. В статье 25 на Карте градостроительного зонирования в части территории населенного пункта г. Костомукша изменить часть территориальной зоны объектов транспортной инфраструктуры (Т-2) на территориальную зону застройки индивидуальными и блокированными жилыми домами (Ж-4) для земельного участка с кадастровым номером 10:04:0010213:200, расположенного в Республике Карелия, город Костомукша, напротив блока «Д», пер. Вербный, д. 25 (приложение № 40).

1.41. В статье 25 на Карте градостроительного зонирования в части территории населенного пункта г. Костомукша изменить часть территориальной зоны объектов транспортной инфраструктуры (Т-2) на территориальную зону застройки индивидуальными и блокированными жилыми домами (Ж-4) для земельного участка с кадастровым номером 10:04:0010213:207, расположенного в Республике Карелия, город Костомукша, напротив блока «Д», пер. Вербный, д. 27 (приложение № 41).

1.42. В статье 25 на Карте градостроительного зонирования в части территории населенного пункта г. Костомукша изменить часть территориальной зоны объектов транспортной

инфраструктуры (Т-2) на территориальную зону застройки индивидуальными и блокированными жилыми домами (Ж-4) для земельного участка с кадастровым номером 10:04:0010213:179, расположенного в Республике Карелия, город Костомукша, напротив блока «Д», ул. Надежды, д. 27 (приложение № 42).

1.43. В статье 25 на Карте градостроительного зонирования в части территории населенного пункта г. Костомукша изменить часть территориальной зоны объектов транспортной инфраструктуры (Т-2) на территориальную зону застройки индивидуальными и блокированными жилыми домами (Ж-4) для земельного участка с кадастровым номером 10:04:0010213:196, расположенного в Республике Карелия, город Костомукша, напротив блока «Д», ул. Надежды, д. 26 (приложение № 43).

1.44. В статье 25 на Карте градостроительного зонирования в части территории населенного пункта г. Костомукша изменить часть территориальной зоны объектов транспортной инфраструктуры (Т-2) на территориальную зону застройки индивидуальными и блокированными жилыми домами (Ж-4) для земельного участка с кадастровым номером 10:04:0010213:185, расположенного в Республике Карелия, город Костомукша, напротив блока «Д», ул. Надежды, д. 24 (приложение № 44).

1.45. Статью 36.4. Градостроительный регламент зоны застройки индивидуальными и блокированными жилыми домами (Ж-4) дополнить следующим основным видом разрешенного использования земельных участков и объектов капитального строительства - «для комплексного освоения в целях жилищного строительства» (приложение № 45).

2. Администрации Костомукшского городского округа обеспечить:

2.1. Направление настоящего решения в порядке межведомственного информационного взаимодействия в филиал ФГБУ «Федеральная кадастровая палата Федеральной службы государственной регистрации, кадастра и картографии» по Республике Карелия.

2.2. Размещение настоящего решения в Федеральной государственной информационной системе территориального планирования (http://fgis.economy.gov.ru).

3. Муниципальному казенному учреждению «Комитет по управлению муниципальной собственностью Костомукшского городского округа»» в срок не позднее 120 календарных дней со дня вступления в силу настоящего решения обеспечить подготовку документов, необходимых для внесения в Единый государственный реестр недвижимости сведений о границах устанавливаемых (изменяемых) территориальных зон, в порядке, предусмотренном Федеральным законом от 13 июля 2015 № 218-ФЗ «О государственной регистрации недвижимости».

4. Настоящее решение вступает в силу со дня его официального опубликования.

Председатель Совета
Костомукшского городского округа

В.Н. Сахнов

Глава
Костомукшского городского округа

А.В. Бендикова

Рассылка: УД – 1 экз., Совет КГО – 1 экз., УГиЗ - 3 экз.; МКУ КУМС - 1 экз., Прокуратура г. Костомукши – 1 экз., ГКУ РК «Управление земельными ресурсами» (185031, РК, г. Петрозаводск, наб. Варкауса, д. 3) – 1 экз., МБУ «МАиЦБ КГО» - электронно, регистр – 1 экз.

Исп. А.А. Остапенко, тел.: 89116608839.

Приложение № 1
к решению Совета
Костомукшского городского округа
от _____ 2019 г. № _____

Лист № 1

ОПИСАНИЕ МЕСТОПОЛОЖЕНИЯ ГРАНИЦ

части территориальной промышленно-коммунальной зоны первого типа (П-1)

(наименование объекта местоположение границ, которого описано (далее-объект))

Сведения об объекте

№ п/п	Характеристики объекта	Описание характеристик
1	2	3
1.	Местоположение объекта	Республика Карелия, Костомукшский городской округ, город Костомукша, район контейнерной железнодорожной станции
2.	Площадь объекта +/- величина погрешности определения площади (Р +/- Дельта Р)	7041 м²
3.	Иные характеристики объекта	-

ОПИСАНИЕ МЕСТОПОЛОЖЕНИЯ ГРАНИЦ

части территориальной промышленно-коммунальной зоны первого типа (П-1)

(наименование объекта)

Сведения о местоположении границ объекта

1. Система координат мск10 (зона 1)

2. Сведения о характерных точках границ объекта

Обозначение характерных точек границ	Координаты, м		Метод определения координат и средняя квадратическая погрешность положения характерной точки (Mt), м	Описание обозначения точки
	X	Y		
1	2	3	4	5
-	-	-	-	-

3. Сведения о характерных точках части (частей) границы объекта

Обозначение характерных точек границ	Координаты, м		Метод определения координат и средняя квадратическая погрешность положения характерной точки (Mt), м	Описание закрепления точки
	X	Y		
1	2	3	4	5
1	657739.79	1332313.03	Метод спутниковых геодезических измерений (определений), 1.0	-
2	657789.60	1332377.48	Метод спутниковых геодезических измерений (определений), 1.0	-
3	657800.55	1332404.00	Метод спутниковых геодезических измерений (определений), 1.0	-
4	657752.12	1332460.72	Метод спутниковых геодезических измерений (определений), 1.0	-
5	657707.09	1332379.44	Метод спутниковых геодезических измерений (определений), 1.0	-
6	657722.83	1332364.65	Метод спутниковых геодезических измерений (определений), 1.0	-
7	657727.42	1332330.24	Метод спутниковых геодезических измерений (определений), 1.0	-
8	657723.66	1332320.83	Метод спутниковых геодезических измерений (определений), 1.0	-
1	657739.79	1332313.03	Метод спутниковых геодезических измерений (определений), 1.0	-

ОПИСАНИЕ МЕСТОПОЛОЖЕНИЯ ГРАНИЦ

части территориальной промышленно-коммунальной зоны первого типа (П-1)

(наименование объекта)

Сведения о местоположении измененных (уточненных) границ объекта

1. Система координат -

2. Сведения о характерных точках границ объекта

Обозначение характерных точек границ	Существующие координаты, м		Измененные (уточненные) координаты, м		Метод определения координат и средняя квадратическая погрешность положения характерной точки (Mt), м	Описание закрепления точки
	X	Y	X	Y		
1	2	3	4	5	6	7
-	-	-	-	-	-	-

3. Сведения о характерных точках части (частей) границы объекта

Часть № 1

Обозначение характерных точек границ	Существующие координаты, м		Измененные (уточненные) координаты, м		Метод определения координат и средняя квадратическая погрешность положения характерной точки (Mt), м	Описание закрепления точки
	X	Y	X	Y		
1	2	3	4	5	6	7
-	-	-	-	-	-	-

-

ОПИСАНИЕ МЕСТОПОЛОЖЕНИЯ ГРАНИЦ

части территориальной промышленно-коммунальной зоны первого типа (П-1)

(наименование объекта)

ПЛАН ГРАНИЦ ОБЪЕКТА

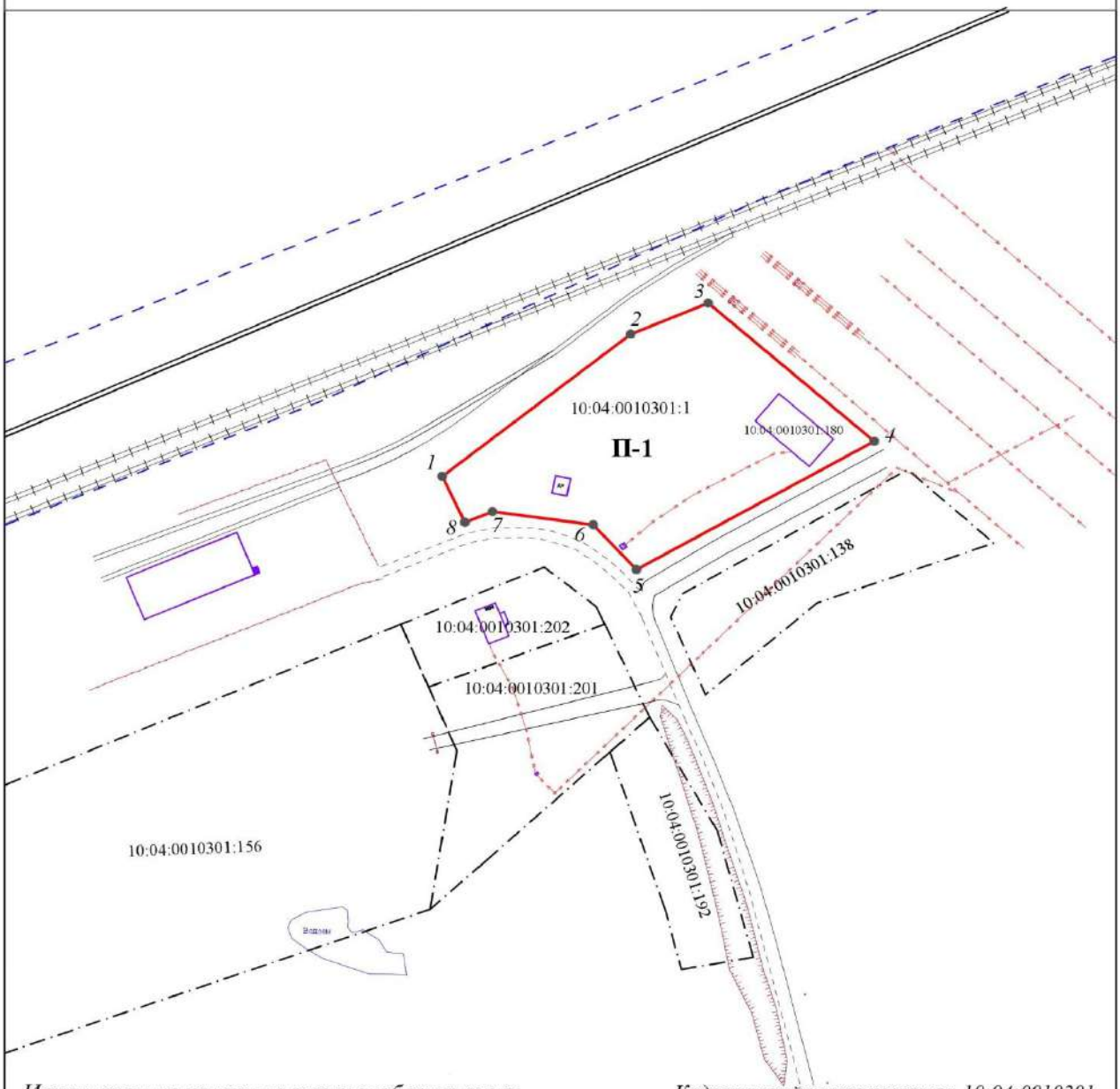

Используемые условные знаки и обозначения:

Кадастровый номер квартала 10:04:0010301
Система координат МСК-10
м 1:2000

П-1 *- обозначение территориальной зоны.*

1 - обозначение точки границы.

● *- характерная точка образуемой части территориальной промышленно-коммунальной зоны первого типа, сведения о которой позволяют однозначно определить ее на местности.*

- граница образуемой части территориальной зоны.

- граница земельного участка, сведения о котором внесены в ЕГРН.

10:04:0010301:178 *- обозначение земельного участка, сведения о котором внесены в ЕГРН.*

Подпись _____ *Дата "___"_____ _____г.*

мп

Приложение № 2
к решению Совета
Костомукшского городского округа
от _____ 2019 г. № _____

Лист № 1

ОПИСАНИЕ МЕСТОПОЛОЖЕНИЯ ГРАНИЦ

части территориальной промышленно-коммунальной зоны первого типа (П-1)

(наименование объекта местоположение границ, которого описано (далее-объект))

Сведения об объекте

№ п/п	Характеристики объекта	Описание характеристик
1	2	3
1.	Местоположение объекта	Республика Карелия, Костомукшский городской округ, город Костомукша Приграничное шоссе, 22
2.	Площадь объекта +/- величина погрешности определения площади (Р +/- Дельта Р)	7168 м²
3.	Иные характеристики объекта	-

ОПИСАНИЕ МЕСТОПОЛОЖЕНИЯ ГРАНИЦ

части территориальной промышленно-коммунальной зоны первого типа (П-1)

(наименование объекта)

Сведения о местоположении границ объекта

1. Система координат мск10 (зона 1)

2. Сведения о характерных точках границ объекта

Обозначение характерных точек границ	Координаты, м		Метод определения координат и средняя квадратическая погрешность положения характерной точки (Mt), м	Описание обозначения точки
	X	Y		
1	2	3	4	5
-	-	-	-	-

3. Сведения о характерных точках части (частей) границы объекта

Обозначение характерных точек границ	Координаты, м		Метод определения координат и средняя квадратическая погрешность положения характерной точки (Mt), м	Описание закрепления точки
	X	Y		
1	2	3	4	5
1	657311.30	1331260.87	Метод спутниковых геодезических измерений (определений), 1.0	-
2	657330.87	1331310.66	Метод спутниковых геодезических измерений (определений), 1.0	-
3	657372.53	1331424.12	Метод спутниковых геодезических измерений (определений), 1.0	-
4	657334.60	1331438.94	Метод спутниковых геодезических измерений (определений), 1.0	-
5	657323.77	1331409.86	Метод спутниковых геодезических измерений (определений), 1.0	-
6	657273.23	1331274.22	Метод спутниковых геодезических измерений (определений), 1.0	-
1	657311.30	1331260.87	Метод спутниковых геодезических измерений (определений), 1.0	-

ОПИСАНИЕ МЕСТОПОЛОЖЕНИЯ ГРАНИЦ

части территориальной промышленно-коммунальной зоны первого типа (П-1)

(наименование объекта)

Сведения о местоположении измененных (уточненных) границ объекта

1. Система координат -

2. Сведения о характерных точках границ объекта

Обозначение характерных точек границ	Существующие координаты, м		Измененные (уточненные) координаты, м		Метод определения координат и средняя квадратическая погрешность положения характерной точки (Mt), м	Описание закрепления точки
	X	Y	X	Y		
1	2	3	4	5	6	7
-	-	-	-	-	-	-

3. Сведения о характерных точках части (частей) границы объекта

Часть № 1

Обозначение характерных точек границ	Существующие координаты, м		Измененные (уточненные) координаты, м		Метод определения координат и средняя квадратическая погрешность положения характерной точки (Mt), м	Описание закрепления точки
	X	Y	X	Y		
1	2	3	4	5	6	7
-	-	-	-	-	-	-

-

ОПИСАНИЕ МЕСТОПОЛОЖЕНИЯ ГРАНИЦ

части территориальной промышленно-коммунальной зоны первого типа (П-1)

(наименование объекта)

ПЛАН ГРАНИЦ ОБЪЕКТА

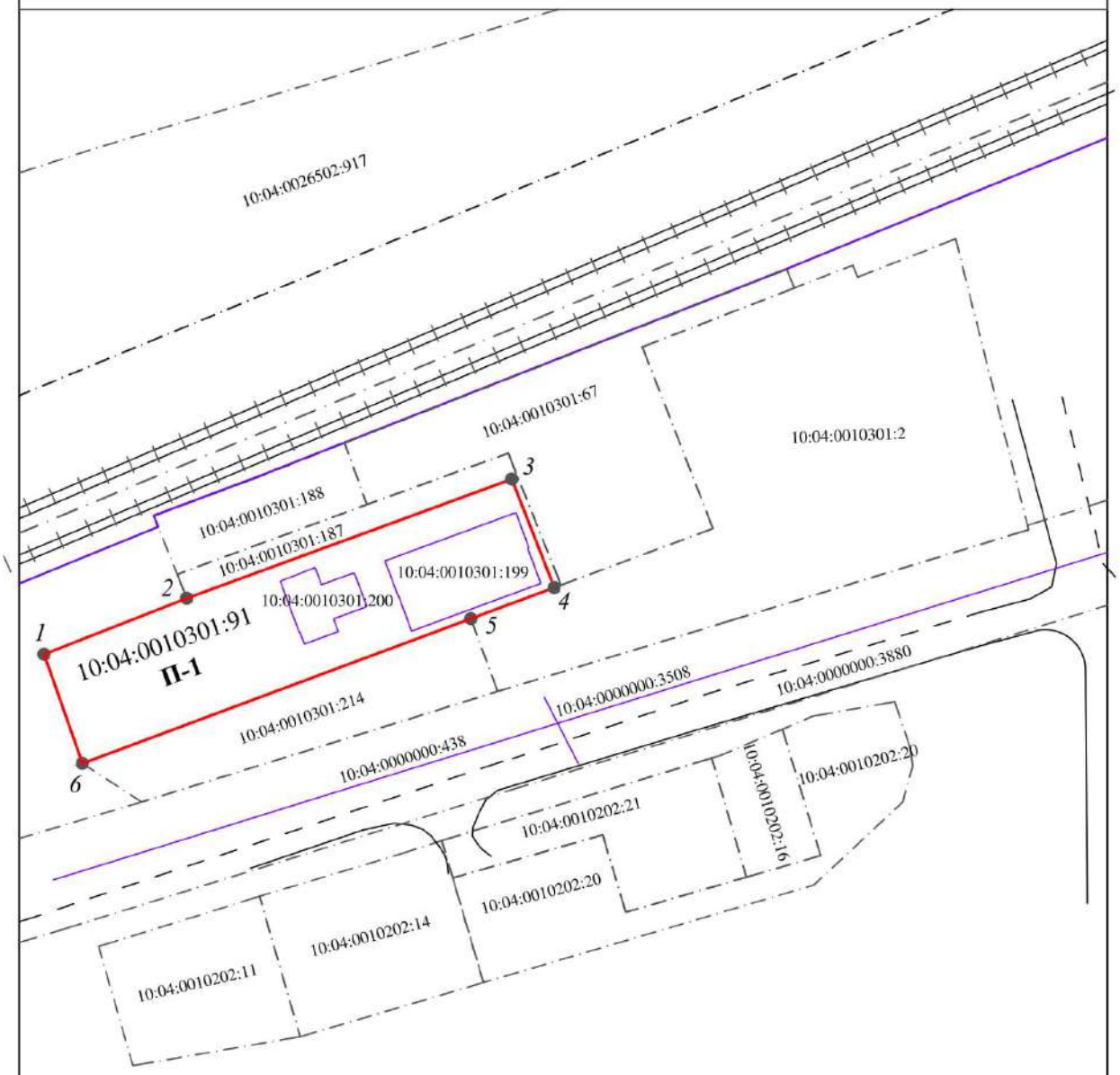

Используемые условные знаки и обозначения:

Кадастровый номер квартала 10:04:0010301
Система координат МСК-10
м 1:2000

П-1 *- обозначение территориальной зоны.*

1 - обозначение точки границы.

● *- характерная точка образуемой части территориальной промышленно-коммунальной зоны первого типа, сведения о которой позволяют однозначно определить ее на местности.*

▭ *- граница образуемой части территориальной зоны.*

⊏⊐ *- граница земельного участка, сведения о котором внесены в ЕГРН.*

10:04:0010301:178 *- обозначение земельного участка, сведения о котором внесены в ЕГРН.*

Подпись _____ *Дата "___"_____ _____г.*

мп

Приложение № 3
к решению Совета
Костомукшского городского округа
от _____ 2019 г. № _____

Лист № 1

ОПИСАНИЕ МЕСТОПОЛОЖЕНИЯ ГРАНИЦ

части территориальной зоны застройки индивидуальными и блокированными жилыми домами (Ж-4)

(наименование объекта местоположение границ, которого описано (далее-объект))

Сведения об объекте

№ п/п	Характеристики объекта	Описание характеристик
1	2	3
1.	Местоположение объекта	Республика Карелия, Костомукшский городской округ, деревня Вокнаволок, ул. Перкова, д. 3
2.	Площадь объекта +/- величина погрешности определения площади (Р +/- Дельта Р)	2420 м²
3.	Иные характеристики объекта	-

ОПИСАНИЕ МЕСТОПОЛОЖЕНИЯ ГРАНИЦ

части территориальной зоны застройки индивидуальными и блокированными жилыми домами (Ж-4)

(наименование объекта)

Сведения о местоположении границ объекта

1. Система координат мск10 (зона 1)

2. Сведения о характерных точках границ объекта

Обозначение характерных точек границ	Координаты, м		Метод определения координат и средняя квадратическая погрешность положения характерной точки (Mt), м	Описание обозначения точки
	X	Y		
1	2	3	4	5
-	-	-	-	-

3. Сведения о характерных точках части (частей) границы объекта

Обозначение характерных точек границ	Координаты, м		Метод определения координат и средняя квадратическая погрешность положения характерной точки (Mt), м	Описание закрепления точки
	X	Y		
1	2	3	4	5
1	695931.20	1330383.06	Метод спутниковых геодезических измерений (определений), 1.0	-
2	695933.63	1330404.11	Метод спутниковых геодезических измерений (определений), 1.0	-
3	695933.76	1330405.21	Метод спутниковых геодезических измерений (определений), 1.0	-
4	695934.09	1330408.10	Метод спутниковых геодезических измерений (определений), 1.0	-
5	695935.11	1330416.92	Метод спутниковых геодезических измерений (определений), 1.0	-
6	695936.95	1330432.86	Метод спутниковых геодезических измерений (определений), 1.0	-
7	695932.44	1330435.48	Метод спутниковых геодезических измерений (определений), 1.0	-
8	695919.47	1330450.41	Метод спутниковых геодезических измерений (определений), 1.0	-
9	695909.66	1330451.16	Метод спутниковых геодезических измерений (определений), 1.0	-
10	695898.24	1330450.92	Метод спутниковых геодезических измерений (определений), 1.0	-
11	695893.30	1330424.41	Метод спутниковых геодезических измерений (определений), 1.0	-
12	695891.55	1330424.64	Метод спутниковых геодезических измерений (определений), 1.0	-

13	695891.18	1330420.43	Метод спутниковых геодезических измерений (определений), 1.0	-
14	695890.51	1330412.78	Метод спутниковых геодезических измерений (определений), 1.0	-
15	695889.98	1330406.77	Метод спутниковых геодезических измерений (определений), 1.0	-
16	695908.03	1330392.78	Метод спутниковых геодезических измерений (определений), 1.0	-
17	695908.97	1330380.67	Метод спутниковых геодезических измерений (определений), 1.0	-
1	695931.20	1330383.06	Метод спутниковых геодезических измерений (определений), 1.0	-

ОПИСАНИЕ МЕСТОПОЛОЖЕНИЯ ГРАНИЦ

части территориальной зоны застройки индивидуальными и блокированными жилыми домами (Ж-4)

(наименование объекта)

Сведения о местоположении измененных (уточненных) границ объекта

1. Система координат -

2. Сведения о характерных точках границ объекта

Обозначение характерных точек границ	Существующие координаты, м		Измененные (уточненные) координаты, м		Метод определения координат и средняя квадратическая погрешность положения характерной точки (Mt), м	Описание закрепления точки
	X	Y	X	Y		
1	2	3	4	5	6	7
-	-	-	-	-	-	-

3. Сведения о характерных точках части (частей) границы объекта

Часть № 1

Обозначение характерных точек границ	Существующие координаты, м		Измененные (уточненные) координаты, м		Метод определения координат и средняя квадратическая погрешность положения характерной точки (Mt), м	Описание закрепления точки
	X	Y	X	Y		
1	2	3	4	5	6	7
-	-	-	-	-	-	-

-

ОПИСАНИЕ МЕСТОПОЛОЖЕНИЯ ГРАНИЦ

части территориальной зоны застройки индивидуальными и блокированными жилыми домами (Ж-4)

(наименование объекта)

ПЛАН ГРАНИЦ ОБЪЕКТА

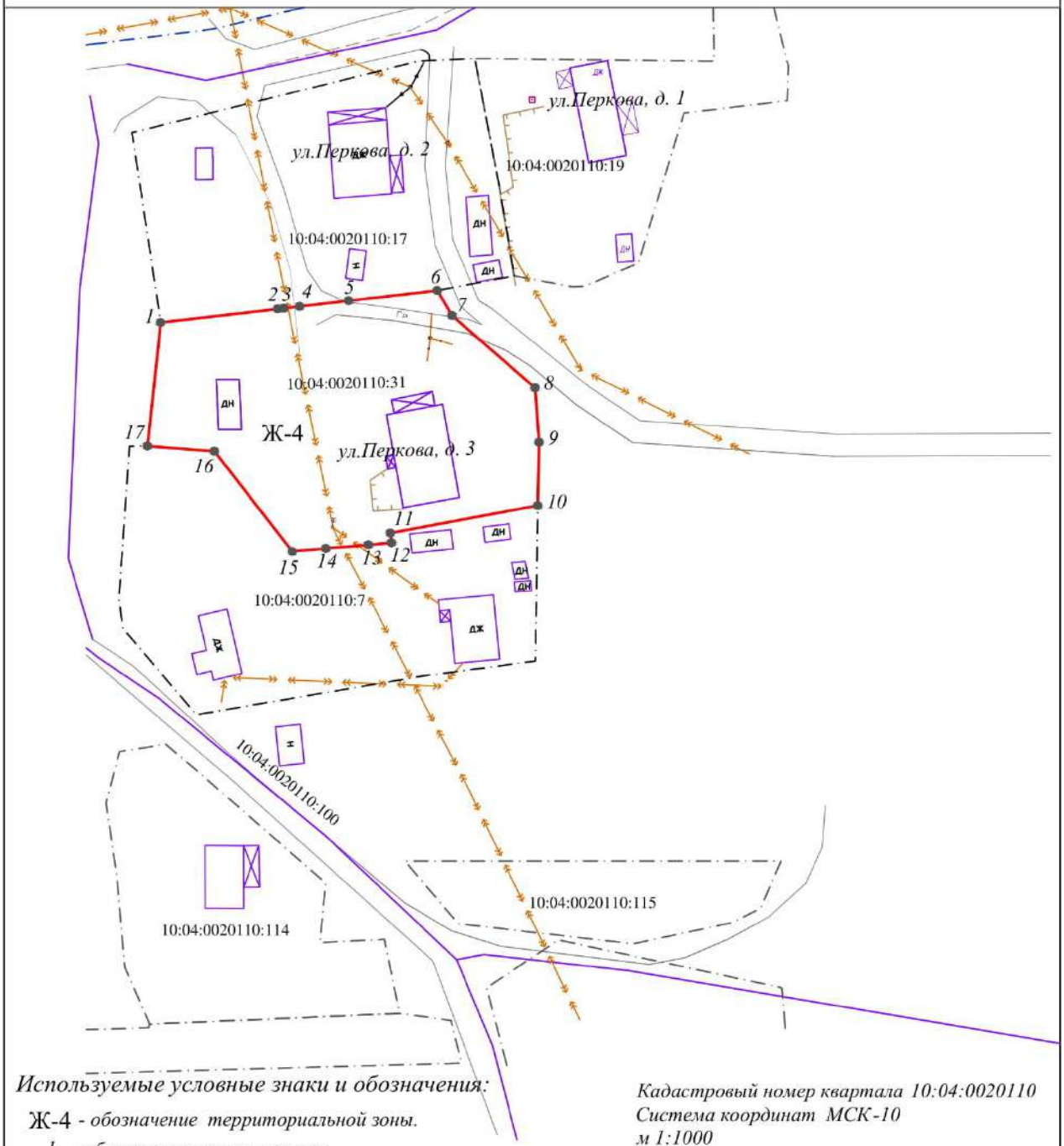

Используемые условные знаки и обозначения:

Кадастровый номер квартала 10:04:0020110
Система координат МСК-10
м 1:1000

Ж-4 - *обозначение территориальной зоны.*

1 - *обозначение точки границы.*

● - *характерная точка образуемой части территориальной зоны застройки индивидуальными и блокированными жилыми домами, сведения о которой позволяют однозначно определить ее на местности.*

▭ - *граница образуемой части территориальной зоны.*

┌ ┘ - *граница земельного участка, сведения о котором внесены в ЕГРН.*

10:04:0010301:178 - *обозначение земельного участка, сведения о котором внесены в ЕГРН.*

Подпись _____ *Дата* "___"_____ _____*г.*

мп

Приложение № 4
к решению Совета
Костомукшского городского округа
от _____ 2019 г. № _____

Лист № 1

ОПИСАНИЕ МЕСТОПОЛОЖЕНИЯ ГРАНИЦ

части территориальной промышленно-коммунальной зоны первого типа (П-1)

(наименование объекта местоположение границ, которого описано (далее-объект))

Сведения об объекте

№ п/п	Характеристики объекта	Описание характеристик
1	2	3
1.	Местоположение объекта	Республика Карелия, Костомукшский городской округ, город Костомукша, шоссе Горняков, 198
2.	Площадь объекта +/- величина погрешности определения площади (Р +/- Дельта Р)	18000 м²
3.	Иные характеристики объекта	-

ОПИСАНИЕ МЕСТОПОЛОЖЕНИЯ ГРАНИЦ

части территориальной промышленно-коммунальной зоны первого типа (П-1)

(наименование объекта)

Сведения о местоположении границ объекта

1. Система координат мск10 (зона 1)

2. Сведения о характерных точках границ объекта

Обозначение характерных точек границ	Координаты, м		Метод определения координат и средняя квадратическая погрешность положения характерной точки (Mt), м	Описание обозначения точки
	X	Y		
1	2	3	4	5
-	-	-	-	-

3. Сведения о характерных точках части (частей) границы объекта

Обозначение характерных точек границ	Координаты, м		Метод определения координат и средняя квадратическая погрешность положения характерной точки (Mt), м	Описание закрепления точки
	X	Y		
1	2	3	4	5
1	661211.43	1337681.11	Метод спутниковых геодезических измерений (определений), 1.0	-
2	661281.22	1337840.55	Метод спутниковых геодезических измерений (определений), 1.0	-
3	661207.06	1337891.15	Метод спутниковых геодезических измерений (определений), 1.0	-
4	661111.80	1337745.57	Метод спутниковых геодезических измерений (определений), 1.0	-
1	661211.43	1337681.11	Метод спутниковых геодезических измерений (определений), 1.0	-

ОПИСАНИЕ МЕСТОПОЛОЖЕНИЯ ГРАНИЦ

части территориальной промышленно-коммунальной зоны первого типа (П-1)

(наименование объекта)

Сведения о местоположении измененных (уточненных) границ объекта

1. Система координат -

2. Сведения о характерных точках границ объекта

Обозначение характерных точек границ	Существующие координаты, м		Измененные (уточненные) координаты, м		Метод определения координат и средняя квадратическая погрешность положения характерной точки (Mt), м	Описание закрепления точки
	X	Y	X	Y		
1	2	3	4	5	6	7
-	-	-	-	-	-	-

3. Сведения о характерных точках части (частей) границы объекта

Часть № 1

Обозначение характерных точек границ	Существующие координаты, м		Измененные (уточненные) координаты, м		Метод определения координат и средняя квадратическая погрешность положения характерной точки (Mt), м	Описание закрепления точки
	X	Y	X	Y		
1	2	3	4	5	6	7
-	-	-	-	-	-	-

-

ОПИСАНИЕ МЕСТОПОЛОЖЕНИЯ ГРАНИЦ

части территориальной промышленно-коммунальной зоны первого типа (П-1)

(наименование объекта)

ПЛАН ГРАНИЦ ОБЪЕКТА

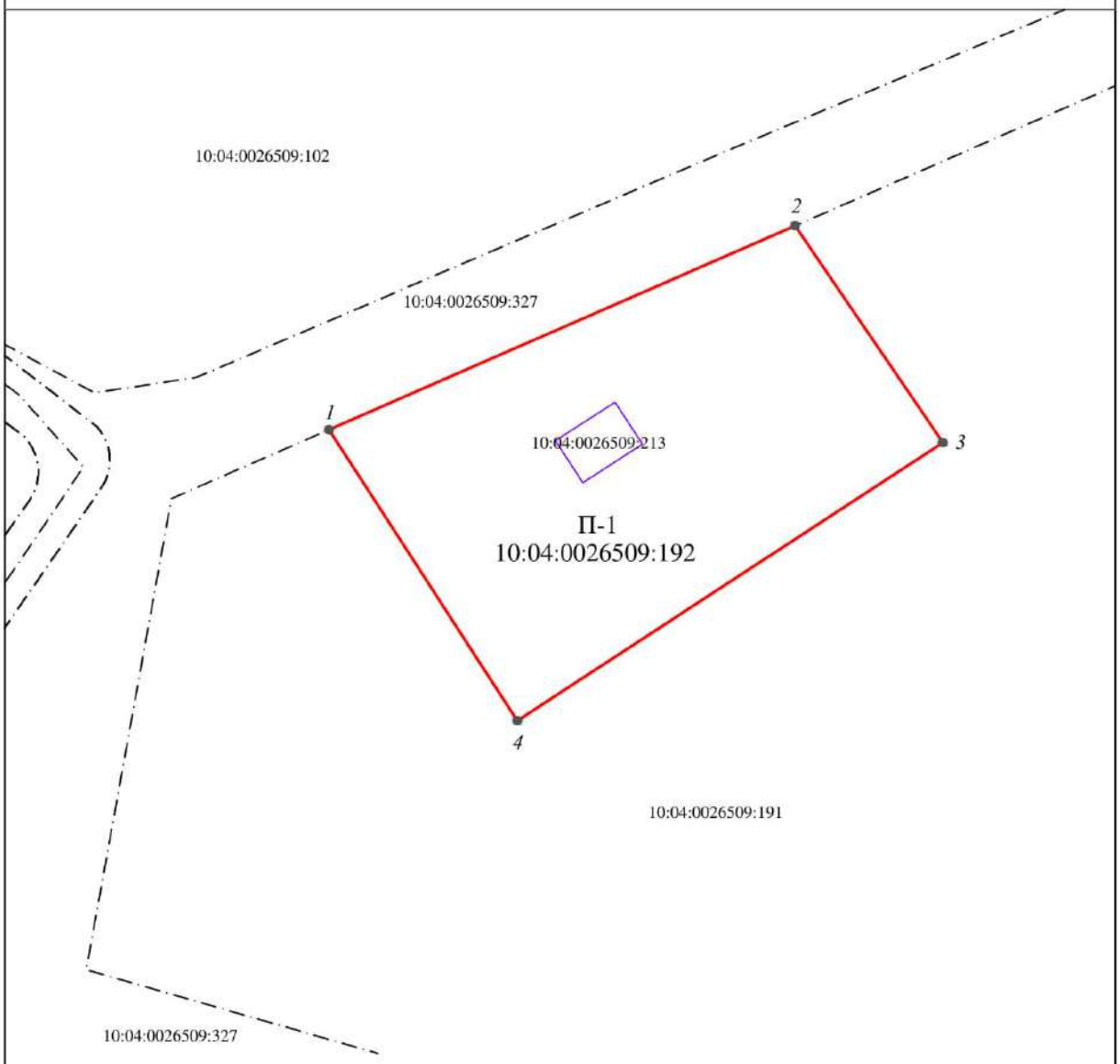

Используемые условные знаки и обозначения:

Кадастровый номер квартала 10:04:0026509
Система координат МСК-10
м 1:2000

П-1 - *обозначение территориальной зоны.*

1 - *обозначение точки границы.*

● - *характерная точка образуемой части территориальной промышленно-коммунальной зоны первого типа, сведения о которой позволяют однозначно определить ее на местности.*

▭ - *граница образуемой части территориальной зоны.*

⊏⊐ - *граница земельного участка, сведения о котором внесены в ЕГРН.*

10:04:0010301:178 - *обозначение земельного участка, сведения о котором внесены в ЕГРН.*

Подпись _____ *Дата "___"_____ _____г.*

мп

Приложение № 5
к решению Совета
Костомукшского городского округа
от _____ 2019 г. № _____

Лист № 1

ОПИСАНИЕ МЕСТОПОЛОЖЕНИЯ ГРАНИЦ

части территориальной промышленно-коммунальной зоны второго типа (П-2)

(наименование объекта местоположение границ, которого описано (далее-объект))

Сведения об объекте

№ п/п	Характеристики объекта	Описание характеристик
1	2	3
1.	Местоположение объекта	Республика Карелия, Костомукшский городской округ, город Костомукша, шоссе Горняков.
2.	Площадь объекта +/- величина погрешности определения площади (Р +/- Дельта Р)	4029754 м²
3.	Иные характеристики объекта	-

ОПИСАНИЕ МЕСТОПОЛОЖЕНИЯ ГРАНИЦ

части территориальной промышленно-коммунальной зоны второго типа (П-2)

(наименование объекта)

Сведения о местоположении границ объекта

1. Система координат мск10 (зона 1)

2. Сведения о характерных точках границ объекта

Обозначение характерных точек границ	Координаты, м		Метод определения координат и средняя квадратическая погрешность положения характерной точки (Mt), м	Описание обозначения точки
	X	Y		
1	2	3	4	5
-	-	-	-	-

3. Сведения о характерных точках части (частей) границы объекта

Обозначение характерных точек границ	Координаты, м		Метод определения координат и средняя квадратическая погрешность положения характерной точки (Mt), м	Описание закрепления точки
	X	Y		
1	2	3	4	5
1	663109.83	1339009.21	Метод спутниковых геодезических измерений (определений), 1.0	-
2	663092.17	1339032.18	Метод спутниковых геодезических измерений (определений), 1.0	-
3	662676.24	1339166.84	Метод спутниковых геодезических измерений (определений), 1.0	-
4	662667.01	1339390.32	Метод спутниковых геодезических измерений (определений), 1.0	-
5	662558.76	1339606.10	Метод спутниковых геодезических измерений (определений), 1.0	-
6	662557.94	1340042.44	Метод спутниковых геодезических измерений (определений), 1.0	-
7	662406.91	1340266.87	Метод спутниковых геодезических измерений (определений), 1.0	-
8	661792.29	1340260.83	Метод спутниковых геодезических измерений (определений), 1.0	-
9	661768.81	1340794.01	Метод спутниковых геодезических измерений (определений), 1.0	-
10	661427.12	1340829.31	Метод спутниковых геодезических измерений (определений), 1.0	-
11	660588.96	1339619.30	Метод спутниковых геодезических измерений (определений), 1.0	-

12	660759.560	1339261.220	Метод спутниковых геодезических измерений (определений), 1.0	-
13	660577.710	1339178.170	Метод спутниковых геодезических измерений (определений), 1.0	-
14	660592.970	1339134.400	Метод спутниковых геодезических измерений (определений), 1.0	-
15	660611.060	1339070.670	Метод спутниковых геодезических измерений (определений), 1.0	-
16	660629.790	1338973.470	Метод спутниковых геодезических измерений (определений), 1.0	-
17	660637.570	1338892.990	Метод спутниковых геодезических измерений (определений), 1.0	-
18	660662.180	1338439.100	Метод спутниковых геодезических измерений (определений), 1.0	-
19	660689.690	1337931.330	Метод спутниковых геодезических измерений (определений), 1.0	-
20	660690.320	1337833.140	Метод спутниковых геодезических измерений (определений), 1.0	-
21	660681.650	1337735.660	Метод спутниковых геодезических измерений (определений), 1.0	-
22	660665.130	1337645.290	Метод спутниковых геодезических измерений (определений), 1.0	-
23	660639.210	1337552.480	Метод спутниковых геодезических измерений (определений), 1.0	-
24	660607.360	1337468.520	Метод спутниковых геодезических измерений (определений), 1.0	-
25	660569.540	1337389.920	Метод спутниковых геодезических измерений (определений), 1.0	-
26	660531.740	1337325.040	Метод спутниковых геодезических измерений (определений), 1.0	-
27	660508.370	1337293.090	Метод спутниковых геодезических измерений (определений), 1.0	-
28	660495.490	1337272.600	Метод спутниковых геодезических измерений (определений), 1.0	-
29	660538.910	1337271.460	Метод спутниковых геодезических измерений (определений), 1.0	-
30	660568.950	1337270.290	Метод спутниковых геодезических измерений (определений), 1.0	-
31	660609.650	1337269.950	Метод спутниковых геодезических измерений (определений), 1.0	-
32	660622.860	1337270.140	Метод спутниковых геодезических измерений (определений), 1.0	-

33	660634.800	1337270.120	Метод спутниковых геодезических измерений (определений), 1.0	-
34	660646.660	1337270.760	Метод спутниковых геодезических измерений (определений), 1.0	-
35	660657.190	1337272.220	Метод спутниковых геодезических измерений (определений), 1.0	-
36	660664.300	1337273.280	Метод спутниковых геодезических измерений (определений), 1.0	-
37	660680.800	1337276.620	Метод спутниковых геодезических измерений (определений), 1.0	-
38	660692.160	1337279.580	Метод спутниковых геодезических измерений (определений), 1.0	-
39	660714.610	1337285.370	Метод спутниковых геодезических измерений (определений), 1.0	-
40	660731.550	1337290.470	Метод спутниковых геодезических измерений (определений), 1.0	-
41	660744.500	1337295.340	Метод спутниковых геодезических измерений (определений), 1.0	-
42	660762.320	1337306.340	Метод спутниковых геодезических измерений (определений), 1.0	-
43	660851.210	1337367.560	Метод спутниковых геодезических измерений (определений), 1.0	-
44	660890.180	1337394.820	Метод спутниковых геодезических измерений (определений), 1.0	-
45	660918.380	1337414.060	Метод спутниковых геодезических измерений (определений), 1.0	-
46	660926.150	1337419.450	Метод спутниковых геодезических измерений (определений), 1.0	-
47	660962.350	1337444.400	Метод спутниковых геодезических измерений (определений), 1.0	-
48	660985.230	1337460.410	Метод спутниковых геодезических измерений (определений), 1.0	-
49	661036.540	1337495.810	Метод спутниковых геодезических измерений (определений), 1.0	-
50	661082.860	1337528.480	Метод спутниковых геодезических измерений (определений), 1.0	-
51	661101.800	1337541.570	Метод спутниковых геодезических измерений (определений), 1.0	-
52	661133.810	1337563.390	Метод спутниковых геодезических измерений (определений), 1.0	-
53	661189.430	1337601.830	Метод спутниковых геодезических измерений (определений), 1.0	-

54	661193.630	1337604.540	Метод спутниковых геодезических измерений (определений), 1.0	-
55	661196.720	1337605.630	Метод спутниковых геодезических измерений (определений), 1.0	-
56	661199.950	1337606.150	Метод спутниковых геодезических измерений (определений), 1.0	-
57	661203.220	1337606.030	Метод спутниковых геодезических измерений (определений), 1.0	-
58	661206.410	1337605.300	Метод спутниковых геодезических измерений (определений), 1.0	-
59	661209.410	1337603.970	Метод спутниковых геодезических измерений (определений), 1.0	-
60	661212.460	1337601.790	Метод спутниковых геодезических измерений (определений), 1.0	-
61	661296.020	1337493.390	Метод спутниковых геодезических измерений (определений), 1.0	-
62	661308.970	1337476.250	Метод спутниковых геодезических измерений (определений), 1.0	-
63	661324.310	1337458.240	Метод спутниковых геодезических измерений (определений), 1.0	-
64	661330.340	1337451.550	Метод спутниковых геодезических измерений (определений), 1.0	-
65	661336.270	1337445.280	Метод спутниковых геодезических измерений (определений), 1.0	-
66	661342.850	1337439.540	Метод спутниковых геодезических измерений (определений), 1.0	-
67	661349.500	1337434.280	Метод спутниковых геодезических измерений (определений), 1.0	-
68	661353.010	1337431.960	Метод спутниковых геодезических измерений (определений), 1.0	-
69	661357.290	1337429.250	Метод спутниковых геодезических измерений (определений), 1.0	-
70	661361.580	1337426.870	Метод спутниковых геодезических измерений (определений), 1.0	-
71	661365.900	1337424.290	Метод спутниковых геодезических измерений (определений), 1.0	-
72	661370.640	1337422.350	Метод спутниковых геодезических измерений (определений), 1.0	-
73	661375.370	1337420.890	Метод спутниковых геодезических измерений (определений), 1.0	-
74	661380.500	1337419.370	Метод спутниковых геодезических измерений (определений), 1.0	-

75	661385.710	1337418.440	Метод спутниковых геодезических измерений (определений), 1.0	-
76	661390.660	1337417.610	Метод спутниковых геодезических измерений (определений), 1.0	-
77	661395.130	1337417.160	Метод спутниковых геодезических измерений (определений), 1.0	-
78	661417.250	1337414.890	Метод спутниковых геодезических измерений (определений), 1.0	-
79	661424.090	1337414.650	Метод спутниковых геодезических измерений (определений), 1.0	-
80	661432.360	1337414.590	Метод спутниковых геодезических измерений (определений), 1.0	-
81	661490.000	1337414.940	Метод спутниковых геодезических измерений (определений), 1.0	-
82	661644.600	1337416.490	Метод спутниковых геодезических измерений (определений), 1.0	-
83	661731.500	1337417.560	Метод спутниковых геодезических измерений (определений), 1.0	-
84	661770.830	1337417.990	Метод спутниковых геодезических измерений (определений), 1.0	-
85	661866.010	1337418.510	Метод спутниковых геодезических измерений (определений), 1.0	-
86	661960.610	1337424.460	Метод спутниковых геодезических измерений (определений), 1.0	-
87	662070.430	1337430.200	Метод спутниковых геодезических измерений (определений), 1.0	-
88	662100.380	1337431.890	Метод спутниковых геодезических измерений (определений), 1.0	-
89	662104.890	1337433.190	Метод спутниковых геодезических измерений (определений), 1.0	-
90	662108.370	1337434.690	Метод спутниковых геодезических измерений (определений), 1.0	-
91	662111.920	1337436.240	Метод спутниковых геодезических измерений (определений), 1.0	-
92	662115.280	1337438.130	Метод спутниковых геодезических измерений (определений), 1.0	-
93	662120.030	1337441.980	Метод спутниковых геодезических измерений (определений), 1.0	-
94	662123.160	1337446.320	Метод спутниковых геодезических измерений (определений), 1.0	-
95	662124.700	1337450.200	Метод спутниковых геодезических измерений (определений), 1.0	-

96	662125.500	1337454.230	Метод спутниковых геодезических измерений (определений), 1.0	-
97	662125.660	1337457.070	Метод спутниковых геодезических измерений (определений), 1.0	-
98	662124.520	1337511.620	Метод спутниковых геодезических измерений (определений), 1.0	-
99	662111.770	1338075.260	Метод спутниковых геодезических измерений (определений), 1.0	-
100	662111.930	1338078.600	Метод спутниковых геодезических измерений (определений), 1.0	-
101	662112.560	1338080.680	Метод спутниковых геодезических измерений (определений), 1.0	-
102	662113.970	1338082.440	Метод спутниковых геодезических измерений (определений), 1.0	-
103	662115.730	1338083.630	Метод спутниковых геодезических измерений (определений), 1.0	-
104	662295.620	1338087.760	Метод спутниковых геодезических измерений (определений), 1.0	-
105	662302.660	1338088.000	Метод спутниковых геодезических измерений (определений), 1.0	-
106	662311.390	1338089.930	Метод спутниковых геодезических измерений (определений), 1.0	-
107	662318.900	1338092.220	Метод спутниковых геодезических измерений (определений), 1.0	-
108	662325.780	1338094.900	Метод спутниковых геодезических измерений (определений), 1.0	-
109	662332.710	1338098.010	Метод спутниковых геодезических измерений (определений), 1.0	-
110	662339.780	1338101.840	Метод спутниковых геодезических измерений (определений), 1.0	-
111	662348.090	1338107.690	Метод спутниковых геодезических измерений (определений), 1.0	-
112	662354.110	1338112.410	Метод спутниковых геодезических измерений (определений), 1.0	-
113	662360.610	1338117.850	Метод спутниковых геодезических измерений (определений), 1.0	-
114	662364.410	1338121.380	Метод спутниковых геодезических измерений (определений), 1.0	-
115	662399.660	1338168.320	Метод спутниковых геодезических измерений (определений), 1.0	-
116	662532.420	1338343.860	Метод спутниковых геодезических измерений (определений), 1.0	-

117	662535.130	1338347.280	Метод спутниковых геодезических измерений (определений), 1.0	-
118	662536.760	1338349.480	Метод спутниковых геодезических измерений (определений), 1.0	-
119	662539.550	1338353.310	Метод спутниковых геодезических измерений (определений), 1.0	-
120	662543.050	1338358.610	Метод спутниковых геодезических измерений (определений), 1.0	-
121	662545.570	1338364.060	Метод спутниковых геодезических измерений (определений), 1.0	-
122	662548.930	1338372.350	Метод спутниковых геодезических измерений (определений), 1.0	-
123	662552.940	1338388.140	Метод спутниковых геодезических измерений (определений), 1.0	-
124	662556.180	1338404.670	Метод спутниковых геодезических измерений (определений), 1.0	-
125	662558.120	1338419.200	Метод спутниковых геодезических измерений (определений), 1.0	-
126	662558.360	1338444.760	Метод спутниковых геодезических измерений (определений), 1.0	-
127	662557.990	1338458.780	Метод спутниковых геодезических измерений (определений), 1.0	-
128	662557.120	1338498.330	Метод спутниковых геодезических измерений (определений), 1.0	-
129	662586.520	1338532.600	Метод спутниковых геодезических измерений (определений), 1.0	-
130	662589.710	1338533.630	Метод спутниковых геодезических измерений (определений), 1.0	-
131	662604.480	1338555.190	Метод спутниковых геодезических измерений (определений), 1.0	-
132	662621.260	1338579.030	Метод спутниковых геодезических измерений (определений), 1.0	-
133	662644.950	1338609.140	Метод спутниковых геодезических измерений (определений), 1.0	-
134	662666.480	1338638.020	Метод спутниковых геодезических измерений (определений), 1.0	-
135	662681.040	1338659.980	Метод спутниковых геодезических измерений (определений), 1.0	-
136	662687.390	1338671.850	Метод спутниковых геодезических измерений (определений), 1.0	-
137	662698.330	1338687.260	Метод спутниковых геодезических измерений (определений), 1.0	-

138	662715.900	1338705.530	Метод спутниковых геодезических измерений (определений), 1.0	-
139	662784.330	1338758.330	Метод спутниковых геодезических измерений (определений), 1.0	-
140	662931.550	1338871.600	Метод спутниковых геодезических измерений (определений), 1.0	-
141	662983.170	1338910.750	Метод спутниковых геодезических измерений (определений), 1.0	-
142	663080.420	1338986.560	Метод спутниковых геодезических измерений (определений), 1.0	-
1	663109.83	1339009.21	Метод спутниковых геодезических измерений (определений), 1.0	-
143	662072.350	1337444.580	Метод спутниковых геодезических измерений (определений), 1.0	-
144	662074.530	1337445.770	Метод спутниковых геодезических измерений (определений), 1.0	-
145	662106.310	1337476.330	Метод спутниковых геодезических измерений (определений), 1.0	-
146	662119.100	1337518.640	Метод спутниковых геодезических измерений (определений), 1.0	-
147	662122.430	1337523.600	Метод спутниковых геодезических измерений (определений), 1.0	-
148	662121.460	1337529.120	Метод спутниковых геодезических измерений (определений), 1.0	-
149	662119.250	1337534.540	Метод спутниковых геодезических измерений (определений), 1.0	-
150	662114.720	1337608.370	Метод спутниковых геодезических измерений (определений), 1.0	-
151	662113.990	1337626.950	Метод спутниковых геодезических измерений (определений), 1.0	-
152	662114.140	1337682.130	Метод спутниковых геодезических измерений (определений), 1.0	-
153	662114.050	1337703.600	Метод спутниковых геодезических измерений (определений), 1.0	-
154	662113.880	1337725.600	Метод спутниковых геодезических измерений (определений), 1.0	-
155	662113.670	1337751.050	Метод спутниковых геодезических измерений (определений), 1.0	-
156	662113.480	1337773.030	Метод спутниковых геодезических измерений (определений), 1.0	-
157	662113.910	1337810.800	Метод спутниковых геодезических измерений (определений), 1.0	-

158	662113.560	1337842.000	Метод спутниковых геодезических измерений (определений), 1.0	-
159	661465.110	1337820.730	Метод спутниковых геодезических измерений (определений), 1.0	-
160	661557.170	1338022.800	Метод спутниковых геодезических измерений (определений), 1.0	-
161	661554.050	1338162.760	Метод спутниковых геодезических измерений (определений), 1.0	-
162	661394.110	1338159.190	Метод спутниковых геодезических измерений (определений), 1.0	-
163	661397.140	1338032.630	Метод спутниковых геодезических измерений (определений), 1.0	-
164	661305.550	1337814.000	Метод спутниковых геодезических измерений (определений), 1.0	-
165	661229.350	1337635.770	Метод спутниковых геодезических измерений (определений), 1.0	-
166	661224.090	1337600.880	Метод спутниковых геодезических измерений (определений), 1.0	-
167	661241.710	1337568.080	Метод спутниковых геодезических измерений (определений), 1.0	-
168	661245.400	1337562.630	Метод спутниковых геодезических измерений (определений), 1.0	-
169	661323.030	1337478.310	Метод спутниковых геодезических измерений (определений), 1.0	-
170	661331.110	1337473.140	Метод спутниковых геодезических измерений (определений), 1.0	-
171	661356.650	1337452.450	Метод спутниковых геодезических измерений (определений), 1.0	-
172	661369.770	1337445.890	Метод спутниковых геодезических измерений (определений), 1.0	-
173	661394.980	1337436.270	Метод спутниковых геодезических измерений (определений), 1.0	-
174	661414.030	1337432.000	Метод спутниковых геодезических измерений (определений), 1.0	-
175	661426.060	1337431.110	Метод спутниковых геодезических измерений (определений), 1.0	-
176	661436.060	1337430.370	Метод спутниковых геодезических измерений (определений), 1.0	-
177	661452.590	1337427.830	Метод спутниковых геодезических измерений (определений), 1.0	-
178	661517.100	1337428.510	Метод спутниковых геодезических измерений (определений), 1.0	-

179	661703.410	1337433.130	Метод спутниковых геодезических измерений (определений), 1.0	-
180	661785.660	1337432.630	Метод спутниковых геодезических измерений (определений), 1.0	-
181	661901.720	1337433.740	Метод спутниковых геодезических измерений (определений), 1.0	-
182	661938.700	1337435.500	Метод спутниковых геодезических измерений (определений), 1.0	-
183	661966.880	1337437.200	Метод спутниковых геодезических измерений (определений), 1.0	-
184	661979.550	1337439.670	Метод спутниковых геодезических измерений (определений), 1.0	-
143	662072.350	1337444.580	Метод спутниковых геодезических измерений (определений), 1.0	-
185	661026.570	1337598.080	Метод спутниковых геодезических измерений (определений), 1.0	-
186	661187.840	1337627.200	Метод спутниковых геодезических измерений (определений), 1.0	-
187	661354.630	1338008.290	Метод спутниковых геодезических измерений (определений), 1.0	-
188	661347.150	1338382.880	Метод спутниковых геодезических измерений (определений), 1.0	-
189	661115.680	1338384.280	Метод спутниковых геодезических измерений (определений), 1.0	-
190	660816.870	1338328.120	Метод спутниковых геодезических измерений (определений), 1.0	-
185	661026.570	1337598.080	Метод спутниковых геодезических измерений (определений), 1.0	-
191	662473.230	1338684.710	Метод спутниковых геодезических измерений (определений), 1.0	-
192	662471.900	1338764.160	Метод спутниковых геодезических измерений (определений), 1.0	-
193	662441.600	1338763.840	Метод спутниковых геодезических измерений (определений), 1.0	-
194	662443.180	1338684.290	Метод спутниковых геодезических измерений (определений), 1.0	-
191	662473.230	1338684.710	Метод спутниковых геодезических измерений (определений), 1.0	-
195	662243.080	1338662.450	Метод спутниковых геодезических измерений (определений), 1.0	-
196	662242.400	1338690.120	Метод спутниковых геодезических измерений (определений), 1.0	-

197	662207.550	1338686.660	Метод спутниковых геодезических измерений (определений), 1.0	-
198	662208.120	1338661.690	Метод спутниковых геодезических измерений (определений), 1.0	-
195	662243.080	1338662.450	Метод спутниковых геодезических измерений (определений), 1.0	-
199	662542.510	1338802.870	Метод спутниковых геодезических измерений (определений), 1.0	-
200	662541.850	1338840.920	Метод спутниковых геодезических измерений (определений), 1.0	-
201	662532.230	1338840.750	Метод спутниковых геодезических измерений (определений), 1.0	-
202	662532.020	1338885.260	Метод спутниковых геодезических измерений (определений), 1.0	-
203	662534.740	1338886.910	Метод спутниковых геодезических измерений (определений), 1.0	-
204	662531.080	1338969.410	Метод спутниковых геодезических измерений (определений), 1.0	-
205	662521.380	1338995.160	Метод спутниковых геодезических измерений (определений), 1.0	-
206	662522.860	1339003.720	Метод спутниковых геодезических измерений (определений), 1.0	-
207	662523.380	1339013.050	Метод спутниковых геодезических измерений (определений), 1.0	-
208	662525.630	1339053.060	Метод спутниковых геодезических измерений (определений), 1.0	-
209	662524.610	1339088.150	Метод спутниковых геодезических измерений (определений), 1.0	-
210	662526.310	1339130.940	Метод спутниковых геодезических измерений (определений), 1.0	-
211	662531.570	1339190.000	Метод спутниковых геодезических измерений (определений), 1.0	-
212	662533.020	1339277.100	Метод спутниковых геодезических измерений (определений), 1.0	-
213	662520.480	1339307.830	Метод спутниковых геодезических измерений (определений), 1.0	-
214	662501.270	1339326.200	Метод спутниковых геодезических измерений (определений), 1.0	-
215	662485.110	1339333.240	Метод спутниковых геодезических измерений (определений), 1.0	-
216	662485.260	1339346.490	Метод спутниковых геодезических измерений (определений), 1.0	-

217	662474.810	1339346.600	Метод спутниковых геодезических измерений (определений), 1.0	-
218	662474.700	1339337.380	Метод спутниковых геодезических измерений (определений), 1.0	-
219	662449.540	1339337.600	Метод спутниковых геодезических измерений (определений), 1.0	-
220	662441.140	1339333.290	Метод спутниковых геодезических измерений (определений), 1.0	-
221	662413.710	1339331.430	Метод спутниковых геодезических измерений (определений), 1.0	-
222	662403.020	1339331.360	Метод спутниковых геодезических измерений (определений), 1.0	-
223	662388.810	1339330.940	Метод спутниковых геодезических измерений (определений), 1.0	-
224	662388.960	1339320.720	Метод спутниковых геодезических измерений (определений), 1.0	-
225	662299.120	1339319.960	Метод спутниковых геодезических измерений (определений), 1.0	-
226	662299.710	1339293.550	Метод спутниковых геодезических измерений (определений), 1.0	-
227	662257.290	1339292.600	Метод спутниковых геодезических измерений (определений), 1.0	-
228	662257.090	1339301.410	Метод спутниковых геодезических измерений (определений), 1.0	-
229	662171.010	1339299.490	Метод спутниковых геодезических измерений (определений), 1.0	-
230	662179.010	1339049.630	Метод спутниковых геодезических измерений (определений), 1.0	-
231	662305.260	1339052.980	Метод спутниковых геодезических измерений (определений), 1.0	-
232	662438.090	1339046.870	Метод спутниковых геодезических измерений (определений), 1.0	-
233	662441.960	1339037.530	Метод спутниковых геодезических измерений (определений), 1.0	-
234	662443.730	1339033.250	Метод спутниковых геодезических измерений (определений), 1.0	-
235	662438.950	1339002.440	Метод спутниковых геодезических измерений (определений), 1.0	-
236	662432.740	1338987.870	Метод спутниковых геодезических измерений (определений), 1.0	-
237	662330.820	1338985.350	Метод спутниковых геодезических измерений (определений), 1.0	-

238	662319.860	1338988.190	Метод спутниковых геодезических измерений (определений), 1.0	-
239	662233.920	1338975.870	Метод спутниковых геодезических измерений (определений), 1.0	-
240	662236.110	1338879.790	Метод спутниковых геодезических измерений (определений), 1.0	-
241	662274.680	1338880.530	Метод спутниковых геодезических измерений (определений), 1.0	-
242	662276.740	1338791.180	Метод спутниковых геодезических измерений (определений), 1.0	-
243	662351.370	1338792.860	Метод спутниковых геодезических измерений (определений), 1.0	-
244	662350.250	1338852.350	Метод спутниковых геодезических измерений (определений), 1.0	-
245	662314.090	1338851.570	Метод спутниковых геодезических измерений (определений), 1.0	-
246	662313.110	1338881.270	Метод спутниковых геодезических измерений (определений), 1.0	-
247	662311.240	1338951.930	Метод спутниковых геодезических измерений (определений), 1.0	-
248	662319.500	1338952.070	Метод спутниковых геодезических измерений (определений), 1.0	-
249	662396.140	1338951.130	Метод спутниковых геодезических измерений (определений), 1.0	-
250	662397.630	1338880.400	Метод спутниковых геодезических измерений (определений), 1.0	-
251	662419.320	1338880.560	Метод спутниковых геодезических измерений (определений), 1.0	-
252	662431.980	1338874.140	Метод спутниковых геодезических измерений (определений), 1.0	-
253	662445.270	1338859.750	Метод спутниковых геодезических измерений (определений), 1.0	-
254	662447.780	1338808.640	Метод спутниковых геодезических измерений (определений), 1.0	-
255	662468.160	1338809.300	Метод спутниковых геодезических измерений (определений), 1.0	-
256	662468.300	1338801.430	Метод спутниковых геодезических измерений (определений), 1.0	-
199	662542.510	1338802.870	Метод спутниковых геодезических измерений (определений), 1.0	-
257	662369.990	1339361.260	Метод спутниковых геодезических измерений (определений), 1.0	-

258	662355.860	1339995.890	Метод спутниковых геодезических измерений (определений), 1.0	-
259	661259.990	1339971.490	Метод спутниковых геодезических измерений (определений), 1.0	-
260	661045.900	1339501.890	Метод спутниковых геодезических измерений (определений), 1.0	-
261	661113.390	1339499.570	Метод спутниковых геодезических измерений (определений), 1.0	-
262	661302.400	1339507.660	Метод спутниковых геодезических измерений (определений), 1.0	-
263	661428.870	1339512.420	Метод спутниковых геодезических измерений (определений), 1.0	-
264	661514.740	1339513.480	Метод спутниковых геодезических измерений (определений), 1.0	-
265	661619.210	1339514.280	Метод спутниковых геодезических измерений (определений), 1.0	-
266	661746.160	1339519.490	Метод спутниковых геодезических измерений (определений), 1.0	-
267	661845.330	1339522.340	Метод спутниковых геодезических измерений (определений), 1.0	-
268	661911.740	1339536.020	Метод спутниковых геодезических измерений (определений), 1.0	-
269	662001.660	1339585.580	Метод спутниковых геодезических измерений (определений), 1.0	-
270	662023.370	1339595.910	Метод спутниковых геодезических измерений (определений), 1.0	-
271	662063.220	1339609.190	Метод спутниковых геодезических измерений (определений), 1.0	-
272	662082.780	1339611.910	Метод спутниковых геодезических измерений (определений), 1.0	-
273	662115.900	1339612.310	Метод спутниковых геодезических измерений (определений), 1.0	-
274	662116.660	1339596.260	Метод спутниковых геодезических измерений (определений), 1.0	-
275	662117.730	1339551.550	Метод спутниковых геодезических измерений (определений), 1.0	-
276	662117.890	1339540.110	Метод спутниковых геодезических измерений (определений), 1.0	-
277	662096.450	1339539.810	Метод спутниковых геодезических измерений (определений), 1.0	-
278	662096.600	1339532.950	Метод спутниковых геодезических измерений (определений), 1.0	-

279	662098.700	1339438.960	Метод спутниковых геодезических измерений (определений), 1.0	-
280	662143.660	1339439.960	Метод спутниковых геодезических измерений (определений), 1.0	-
281	662145.520	1339356.260	Метод спутниковых геодезических измерений (определений), 1.0	-
257	662369.990	1339361.260	Метод спутниковых геодезических измерений (определений), 1.0	-
282	661429.380	1339354.360	Метод спутниковых геодезических измерений (определений), 1.0	-
283	661426.370	1339487.870	Метод спутниковых геодезических измерений (определений), 1.0	-
284	661215.220	1339483.130	Метод спутниковых геодезических измерений (определений), 1.0	-
285	661126.960	1339481.160	Метод спутниковых геодезических измерений (определений), 1.0	-
286	661129.950	1339347.640	Метод спутниковых геодезических измерений (определений), 1.0	-
282	661429.380	1339354.360	Метод спутниковых геодезических измерений (определений), 1.0	-

ОПИСАНИЕ МЕСТОПОЛОЖЕНИЯ ГРАНИЦ

части территориальной промышленно-коммунальной зоны второго типа (П-2)

(наименование объекта)

Сведения о местоположении измененных (уточненных) границ объекта

1. Система координат -

2. Сведения о характерных точках границ объекта

Обозначение характерных точек границ	Существующие координаты, м		Измененные (уточненные) координаты, м		Метод определения координат и средняя квадратическая погрешность положения характерной точки (Mt), м	Описание закрепления точки
	X	Y	X	Y		
1	2	3	4	5	6	7
-	-	-	-	-	-	-

3. Сведения о характерных точках части (частей) границы объекта

Часть № 1

Обозначение характерных точек границ	Существующие координаты, м		Измененные (уточненные) координаты, м		Метод определения координат и средняя квадратическая погрешность положения характерной точки (Mt), м	Описание закрепления точки
	X	Y	X	Y		
1	2	3	4	5	6	7
-	-	-	-	-	-	-

-

ОПИСАНИЕ МЕСТОПОЛОЖЕНИЯ ГРАНИЦ

части территориальной промышленно-коммунальной зоны второго типа (П-2)

(наименование объекта)

ПЛАН ГРАНИЦ ОБЪЕКТА

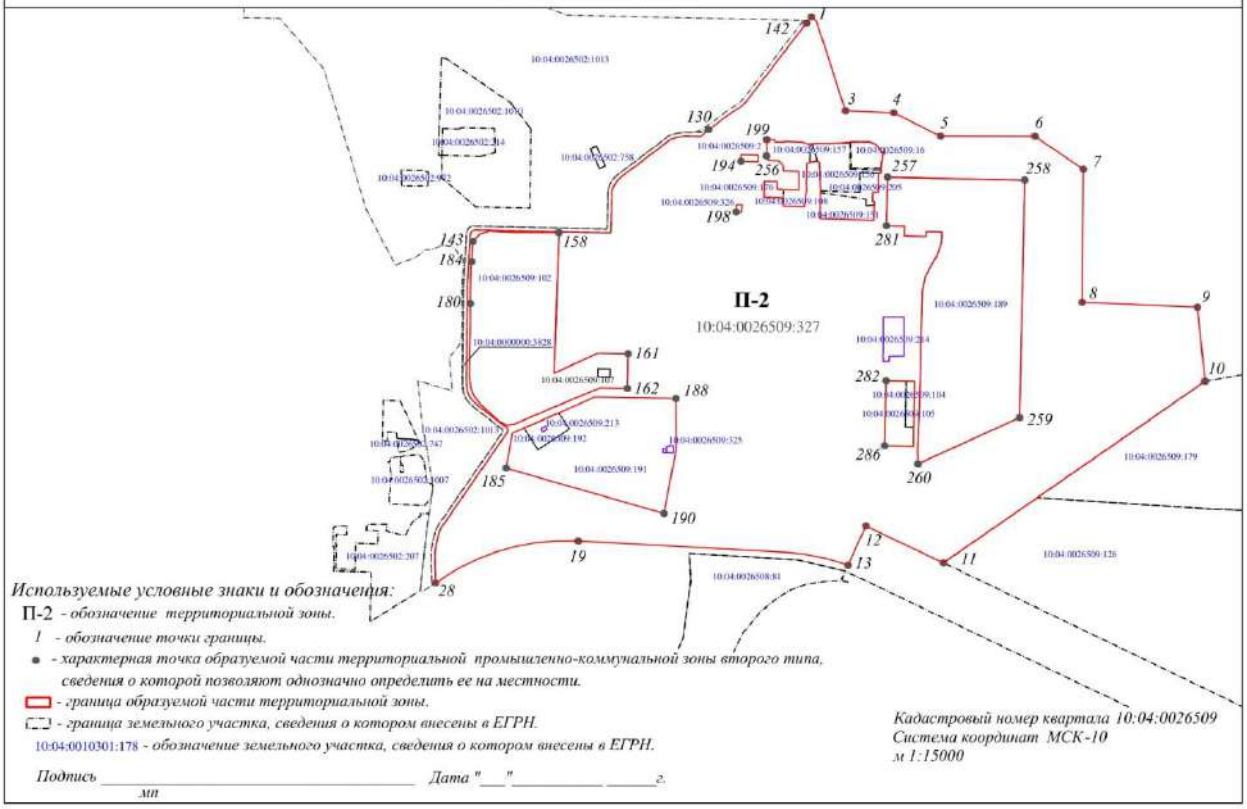

Используемые условные знаки и обозначения:

П-2 *- обозначение территориальной зоны.*

1 - обозначение точки границы.

- характерная точка образуемой части территориальной промышленно-коммунальной зоны второго типа, сведения о которой позволяют однозначно определить ее на местности.

- граница образуемой части территориальной зоны.

- граница земельного участка, сведения о котором внесены в ЕГРН.

10:04:0010301:178 *- обозначение земельного участка, сведения о котором внесены в ЕГРН.*

Кадастровый номер квартала 10:04:0026509
Система координат МСК-10
м 1:15000

Подпись _____ *Дата "___"_____ _____г.*

мп

Приложение № 6
к решению Совета
Костомукшского городского округа
от _____ 2019 г. № _____

Лист № 1

ОПИСАНИЕ МЕСТОПОЛОЖЕНИЯ ГРАНИЦ

части территориальной промышленно-коммунальной зоны второго типа (П-2)

(наименование объекта местоположение границ, которого описано (далее-объект))

Сведения об объекте

№ п/п	Характеристики объекта	Описание характеристик
1	2	3
1.	Местоположение объекта	Республика Карелия, Костомукшский городской округ, город Костомукша, шоссе Горняков.
2.	Площадь объекта +/- величина погрешности определения площади (Р +/- Дельта Р)	920 м²
3.	Иные характеристики объекта	-

ОПИСАНИЕ МЕСТОПОЛОЖЕНИЯ ГРАНИЦ

части территориальной промышленно-коммунальной зоны второго типа (П-2)

(наименование объекта)

Сведения о местоположении границ объекта

1. Система координат мск10 (зона 1)

2. Сведения о характерных точках границ объекта

Обозначение характерных точек границ	Координаты, м		Метод определения координат и средняя квадратическая погрешность положения характерной точки (Mt), м	Описание обозначения точки
	X	Y		
1	2	3	4	5
-	-	-	-	-

3. Сведения о характерных точках части (частей) границы объекта

Обозначение характерных точек границ	Координаты, м		Метод определения координат и средняя квадратическая погрешность положения характерной точки (Mt), м	Описание закрепления точки
	X	Y		
1	2	3	4	5
1	662243.08	1338662.45	Метод спутниковых геодезических измерений (определений), 1.0	-
2	662242.40	1338690.12	Метод спутниковых геодезических измерений (определений), 1.0	-
3	662207.55	1338686.66	Метод спутниковых геодезических измерений (определений), 1.0	-
4	662208.12	1338661.69	Метод спутниковых геодезических измерений (определений), 1.0	-
1	662243.08	1338662.45	Метод спутниковых геодезических измерений (определений), 1.0	-

ОПИСАНИЕ МЕСТОПОЛОЖЕНИЯ ГРАНИЦ

части территориальной промышленно-коммунальной зоны второго типа (П-2)

(наименование объекта)

Сведения о местоположении измененных (уточненных) границ объекта

1. Система координат -

2. Сведения о характерных точках границ объекта

Обозначение характерных точек границ	Существующие координаты, м		Измененные (уточненные) координаты, м		Метод определения координат и средняя квадратическая погрешность положения характерной точки (Mt), м	Описание закрепления точки
	X	Y	X	Y		
1	2	3	4	5	6	7
-	-	-	-	-	-	-

3. Сведения о характерных точках части (частей) границы объекта

Часть № 1

Обозначение характерных точек границ	Существующие координаты, м		Измененные (уточненные) координаты, м		Метод определения координат и средняя квадратическая погрешность положения характерной точки (Mt), м	Описание закрепления точки
	X	Y	X	Y		
1	2	3	4	5	6	7
-	-	-	-	-	-	-

-

ОПИСАНИЕ МЕСТОПОЛОЖЕНИЯ ГРАНИЦ

части территориальной промышленно-коммунальной зоны второго типа (П-2)

(наименование объекта)

ПЛАН ГРАНИЦ ОБЪЕКТА

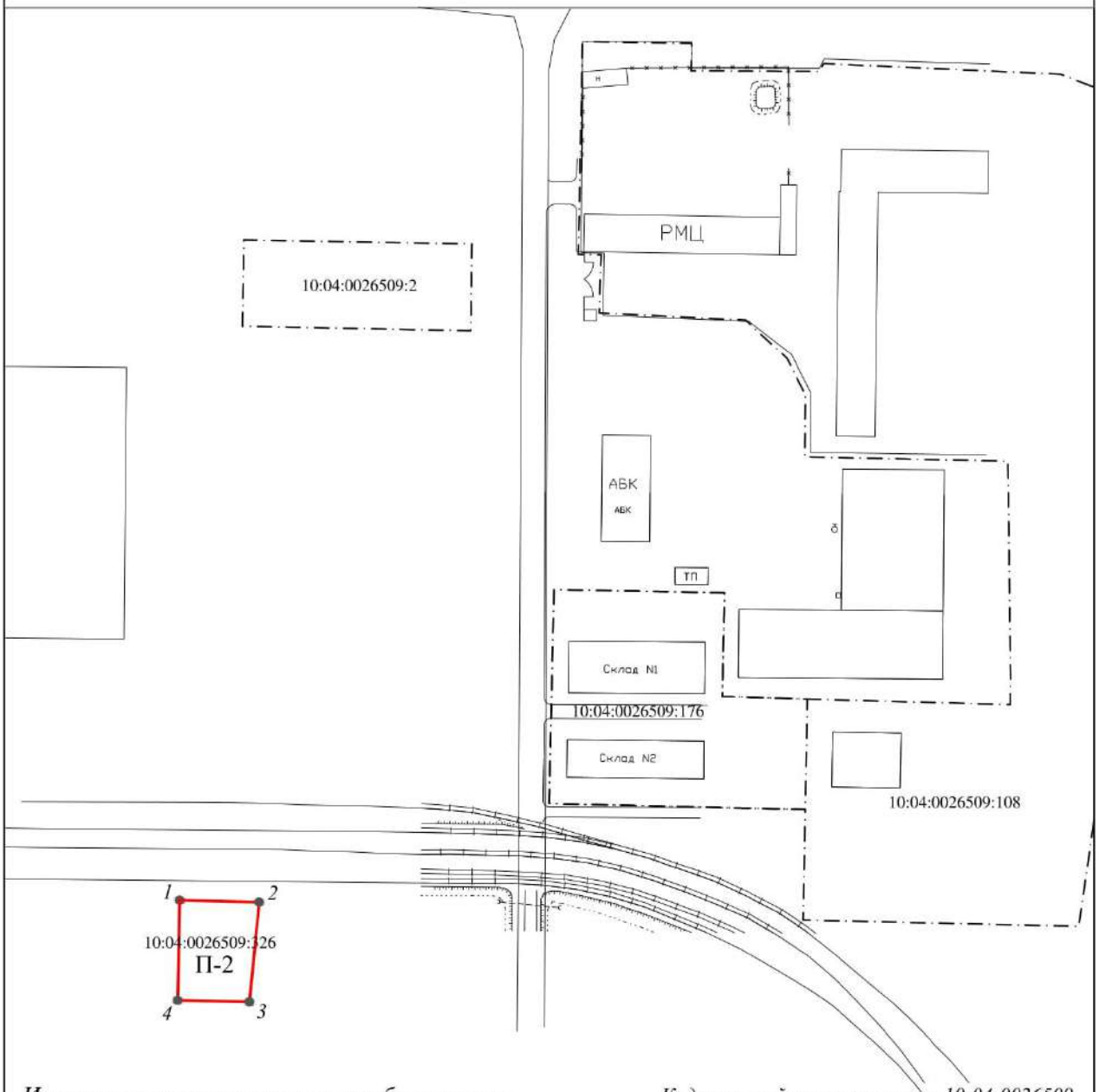

Используемые условные знаки и обозначения:

Кадастровый номер квартала 10:04:0026509
Система координат МСК-10
м 1:2000

П-2 - *обозначение территориальной зоны.*

1 - *обозначение точки границы.*

● - *характерная точка образуемой части территориальной промышленно-коммунальной зоны второго типа, сведения о которой позволяют однозначно определить ее на местности.*

▭ - *граница образуемой части территориальной зоны.*

⊏⊐ - *граница земельного участка, сведения о котором внесены в ЕГРН.*

10:04:0010301:178 - *обозначение земельного участка, сведения о котором внесены в ЕГРН.*

Подпись _____ *Дата* "___"_____ _____*г.*

мп

Приложение № 7
к решению Совета
Костомукшского городского округа
от _____ 2019 г. № _____

Лист № 1

ОПИСАНИЕ МЕСТОПОЛОЖЕНИЯ ГРАНИЦ

части территориальной промышленно-коммунальной зоны второго типа (П-2)

(наименование объекта местоположение границ, которого описано (далее-объект))

Сведения об объекте

№ п/п	Характеристики объекта	Описание характеристик
1	**2**	**3**
1.	Местоположение объекта	Республика Карелия, Костомукшский городской округ, город Костомукша, шоссе Горняков.
2.	Площадь объекта +/- величина погрешности определения площади (Р +/- Дельта Р)	385363 м²
3.	Иные характеристики объекта	-

ОПИСАНИЕ МЕСТОПОЛОЖЕНИЯ ГРАНИЦ

части территориальной промышленно-коммунальной зоны второго типа (П-2)

(наименование объекта)

Сведения о местоположении границ объекта

1. Система координат мск10 (зона 1)

2. Сведения о характерных точках границ объекта

Обозначение характерных точек границ	Координаты, м		Метод определения координат и средняя квадратическая погрешность положения характерной точки (Mt), м	Описание обозначения точки
	X	Y		
1	2	3	4	5
-	-	-	-	-

3. Сведения о характерных точках части (частей) границы объекта

Обозначение характерных точек границ	Координаты, м		Метод определения координат и средняя квадратическая погрешность положения характерной точки (Mt), м	Описание закрепления точки
	X	Y		
1	2	3	4	5
1	662072.350	1337444.580	Метод спутниковых геодезических измерений (определений), 1.0	-
2	662074.530	1337445.770	Метод спутниковых геодезических измерений (определений), 1.0	-
3	662106.310	1337476.330	Метод спутниковых геодезических измерений (определений), 1.0	-
4	662119.100	1337518.640	Метод спутниковых геодезических измерений (определений), 1.0	-
5	662122.430	1337523.600	Метод спутниковых геодезических измерений (определений), 1.0	-
6	662121.460	1337529.120	Метод спутниковых геодезических измерений (определений), 1.0	-
7	662119.250	1337534.540	Метод спутниковых геодезических измерений (определений), 1.0	-
8	662114.720	1337608.370	Метод спутниковых геодезических измерений (определений), 1.0	-
9	662113.990	1337626.950	Метод спутниковых геодезических измерений (определений), 1.0	-
10	662114.140	1337682.130	Метод спутниковых геодезических измерений (определений), 1.0	-
11	662114.050	1337703.600	Метод спутниковых геодезических измерений (определений), 1.0	-

12	662113.880	1337725.600	Метод спутниковых геодезических измерений (определений), 1.0	-
13	662113.670	1337751.050	Метод спутниковых геодезических измерений (определений), 1.0	-
14	662113.480	1337773.030	Метод спутниковых геодезических измерений (определений), 1.0	-
15	662113.910	1337810.800	Метод спутниковых геодезических измерений (определений), 1.0	-
16	662113.560	1337842.000	Метод спутниковых геодезических измерений (определений), 1.0	-
17	661465.110	1337820.730	Метод спутниковых геодезических измерений (определений), 1.0	-
18	661557.170	1338022.800	Метод спутниковых геодезических измерений (определений), 1.0	-
19	661554.050	1338162.760	Метод спутниковых геодезических измерений (определений), 1.0	-
20	661394.110	1338159.190	Метод спутниковых геодезических измерений (определений), 1.0	-
21	661397.140	1338032.630	Метод спутниковых геодезических измерений (определений), 1.0	-
22	661305.550	1337814.000	Метод спутниковых геодезических измерений (определений), 1.0	-
23	661229.350	1337635.770	Метод спутниковых геодезических измерений (определений), 1.0	-
24	661224.090	1337600.880	Метод спутниковых геодезических измерений (определений), 1.0	-
25	661241.710	1337568.080	Метод спутниковых геодезических измерений (определений), 1.0	-
26	661245.400	1337562.630	Метод спутниковых геодезических измерений (определений), 1.0	-
27	661323.030	1337478.310	Метод спутниковых геодезических измерений (определений), 1.0	-
28	661331.110	1337473.140	Метод спутниковых геодезических измерений (определений), 1.0	-
29	661356.650	1337452.450	Метод спутниковых геодезических измерений (определений), 1.0	-
30	661369.770	1337445.890	Метод спутниковых геодезических измерений (определений), 1.0	-
31	661394.980	1337436.270	Метод спутниковых геодезических измерений (определений), 1.0	-
32	661414.030	1337432.000	Метод спутниковых геодезических измерений (определений), 1.0	-

33	661426.060	1337431.110	Метод спутниковых геодезических измерений (определений), 1.0	-
34	661436.060	1337430.370	Метод спутниковых геодезических измерений (определений), 1.0	-
35	661452.590	1337427.830	Метод спутниковых геодезических измерений (определений), 1.0	-
36	661517.100	1337428.510	Метод спутниковых геодезических измерений (определений), 1.0	-
37	661703.410	1337433.130	Метод спутниковых геодезических измерений (определений), 1.0	-
38	661785.660	1337432.630	Метод спутниковых геодезических измерений (определений), 1.0	-
39	661901.720	1337433.740	Метод спутниковых геодезических измерений (определений), 1.0	-
40	661938.700	1337435.500	Метод спутниковых геодезических измерений (определений), 1.0	-
41	661966.880	1337437.200	Метод спутниковых геодезических измерений (определений), 1.0	-
42	661979.550	1337439.670	Метод спутниковых геодезических измерений (определений), 1.0	-
1	662072.350	1337444.580	Метод спутниковых геодезических измерений (определений), 1.0	-

ОПИСАНИЕ МЕСТОПОЛОЖЕНИЯ ГРАНИЦ

части территориальной промышленно-коммунальной зоны второго типа (П-2)

(наименование объекта)

Сведения о местоположении измененных (уточненных) границ объекта

1. Система координат -

2. Сведения о характерных точках границ объекта

Обозначение характерных точек границ	Существующие координаты, м		Измененные (уточненные) координаты, м		Метод определения координат и средняя квадратическая погрешность положения характерной точки (Mt), м	Описание закрепления точки
	X	Y	X	Y		
1	2	3	4	5	6	7
-	-	-	-	-	-	-

3. Сведения о характерных точках части (частей) границы объекта

Часть № 1

Обозначение характерных точек границ	Существующие координаты, м		Измененные (уточненные) координаты, м		Метод определения координат и средняя квадратическая погрешность положения характерной точки (Mt), м	Описание закрепления точки
	X	Y	X	Y		
1	2	3	4	5	6	7
-	-	-	-	-	-	-

-

ОПИСАНИЕ МЕСТОПОЛОЖЕНИЯ ГРАНИЦ

части территориальной промышленно-коммунальной зоны второго типа (П-2)

(наименование объекта)

ПЛАН ГРАНИЦ ОБЪЕКТА

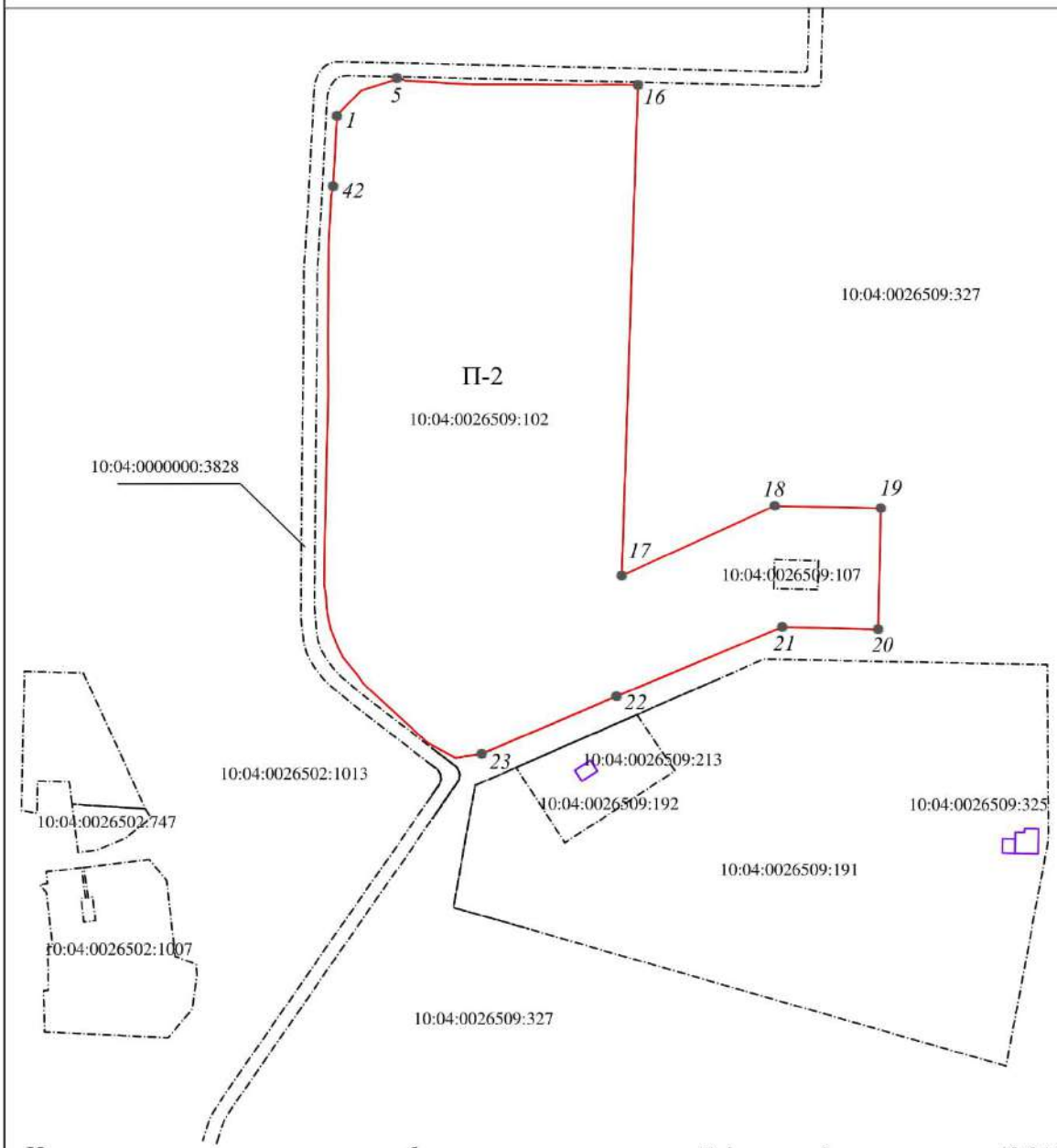

Используемые условные знаки и обозначения:

Кадастровый номер квартала 10:04:0026509
Система координат МСК-10
м 1:6000

П-2 - *обозначение территориальной зоны.*

1 - *обозначение точки границы.*

● - *характерная точка образуемой части территориальной промышленно-коммунальной зоны второго типа, сведения о которой позволяют однозначно определить ее на местности.*

▭ - *граница образуемой части территориальной зоны.*

▭ - *граница земельного участка, сведения о котором внесены в ЕГРН.*

10:04:0010301:178 - *обозначение земельного участка, сведения о котором внесены в ЕГРН.*

Подпись _____ *Дата* "___"_____ _____*г.*

мп

Приложение № 8
к решению Совета
Костомукшского городского округа
от _____ 2019 г. № _____

Лист № 1

ОПИСАНИЕ МЕСТОПОЛОЖЕНИЯ ГРАНИЦ

части территориальной промышленно-коммунальной зоны второго типа (П-2)

(наименование объекта местоположение границ, которого описано (далее-объект))

Сведения об объекте

№ п/п	Характеристики объекта	Описание характеристик
1	**2**	**3**
1.	Местоположение объекта	Республика Карелия, Костомукшский городской округ, город Костомукша, шоссе Горняков.
2.	Площадь объекта +/- величина погрешности определения площади (Р +/- Дельта Р)	590469 м²
3.	Иные характеристики объекта	-

ОПИСАНИЕ МЕСТОПОЛОЖЕНИЯ ГРАНИЦ

части территориальной промышленно-коммунальной зоны второго типа (П-2)

(наименование объекта)

Сведения о местоположении границ объекта

1. Система координат мск10 (зона 1)

2. Сведения о характерных точках границ объекта

Обозначение характерных точек границ	Координаты, м		Метод определения координат и средняя квадратическая погрешность положения характерной точки (Mt), м	Описание обозначения точки
	X	Y		
1	2	3	4	5
-	-	-	-	-

3. Сведения о характерных точках части (частей) границы объекта

Обозначение характерных точек границ	Координаты, м		Метод определения координат и средняя квадратическая погрешность положения характерной точки (Mt), м	Описание закрепления точки
	X	Y		
1	2	3	4	5
1	662369.990	1339361.260	Метод спутниковых геодезических измерений (определений), 1.0	-
2	662355.860	1339995.890	Метод спутниковых геодезических измерений (определений), 1.0	-
3	661259.990	1339971.490	Метод спутниковых геодезических измерений (определений), 1.0	-
4	661045.900	1339501.890	Метод спутниковых геодезических измерений (определений), 1.0	-
5	661113.390	1339499.570	Метод спутниковых геодезических измерений (определений), 1.0	-
6	661302.400	1339507.660	Метод спутниковых геодезических измерений (определений), 1.0	-
7	661428.870	1339512.420	Метод спутниковых геодезических измерений (определений), 1.0	-
8	661514.740	1339513.480	Метод спутниковых геодезических измерений (определений), 1.0	-
9	661619.210	1339514.280	Метод спутниковых геодезических измерений (определений), 1.0	-
10	661746.160	1339519.490	Метод спутниковых геодезических измерений (определений), 1.0	-
11	661845.330	1339522.340	Метод спутниковых геодезических измерений (определений), 1.0	-

12	661911.740	1339536.020	Метод спутниковых геодезических измерений (определений), 1.0	-
13	662001.660	1339585.580	Метод спутниковых геодезических измерений (определений), 1.0	-
14	662023.370	1339595.910	Метод спутниковых геодезических измерений (определений), 1.0	-
15	662063.220	1339609.190	Метод спутниковых геодезических измерений (определений), 1.0	-
16	662082.780	1339611.910	Метод спутниковых геодезических измерений (определений), 1.0	-
17	662115.900	1339612.310	Метод спутниковых геодезических измерений (определений), 1.0	-
18	662116.660	1339596.260	Метод спутниковых геодезических измерений (определений), 1.0	-
19	662117.730	1339551.550	Метод спутниковых геодезических измерений (определений), 1.0	-
20	662117.890	1339540.110	Метод спутниковых геодезических измерений (определений), 1.0	-
21	662096.450	1339539.810	Метод спутниковых геодезических измерений (определений), 1.0	-
22	662096.600	1339532.950	Метод спутниковых геодезических измерений (определений), 1.0	-
23	662098.700	1339438.960	Метод спутниковых геодезических измерений (определений), 1.0	-
24	662143.660	1339439.960	Метод спутниковых геодезических измерений (определений), 1.0	-
25	662145.520	1339356.260	Метод спутниковых геодезических измерений (определений), 1.0	-
1	662369.990	1339361.260	Метод спутниковых геодезических измерений (определений), 1.0	-

ОПИСАНИЕ МЕСТОПОЛОЖЕНИЯ ГРАНИЦ

части территориальной промышленно-коммунальной зоны второго типа (П-2)

(наименование объекта)

Сведения о местоположении измененных (уточненных) границ объекта

1. Система координат -

2. Сведения о характерных точках границ объекта

Обозначение характерных точек границ	Существующие координаты, м		Измененные (уточненные) координаты, м		Метод определения координат и средняя квадратическая погрешность положения характерной точки (Mt), м	Описание закрепления точки
	X	Y	X	Y		
1	2	3	4	5	6	7
-	-	-	-	-	-	-

3. Сведения о характерных точках части (частей) границы объекта

Часть № 1

Обозначение характерных точек границ	Существующие координаты, м		Измененные (уточненные) координаты, м		Метод определения координат и средняя квадратическая погрешность положения характерной точки (Mt), м	Описание закрепления точки
	X	Y	X	Y		
1	2	3	4	5	6	7
-	-	-	-	-	-	-

-

ОПИСАНИЕ МЕСТОПОЛОЖЕНИЯ ГРАНИЦ

части территориальной промышленно-коммунальной зоны второго типа (П-2)

(наименование объекта)

ПЛАН ГРАНИЦ ОБЪЕКТА

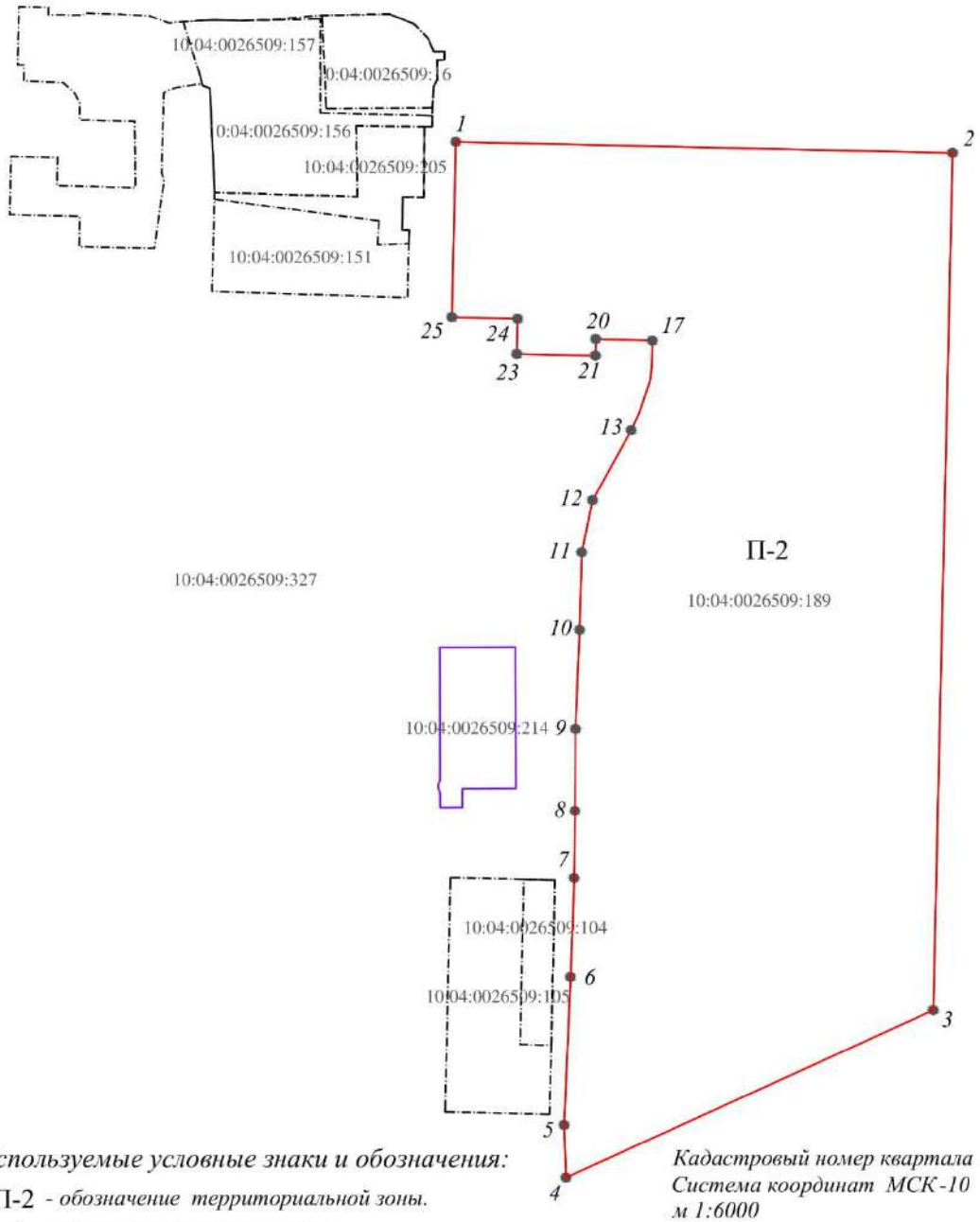

Используемые условные знаки и обозначения:

П-2 - *обозначение территориальной зоны.*

1 - *обозначение точки границы.*

● - *характерная точка образуемой части территориальной промышленно-коммунальной зоны второго типа, сведения о которой позволяют однозначно определить ее на местности.*

▭ - *граница образуемой части территориальной зоны.*

▭ - *граница земельного участка, сведения о котором внесены в ЕГРН.*

10:04:0010301:178 - *обозначение земельного участка, сведения о котором внесены в ЕГРН.*

Кадастровый номер квартала 10:04:0026509
Система координат МСК-10
м 1:6000

Подпись _____ *Дата* "___"_____ _____*г.*

мп

Приложение № 9
к решению Совета
Костомукшского городского округа
от _____ 2019 г. № _____

Лист № 1

ОПИСАНИЕ МЕСТОПОЛОЖЕНИЯ ГРАНИЦ

части территориальной промышленно-коммунальной зоны второго типа (П-2)

(наименование объекта местоположение границ, которого описано (далее-объект))

Сведения об объекте

№ п/п	Характеристики объекта	Описание характеристик
1	2	3
1.	Местоположение объекта	Республика Карелия, Костомукшский городской округ, город Костомукша, шоссе Горняков.
2.	Площадь объекта +/- величина погрешности определения площади (Р +/- Дельта Р)	189222 м²
3.	Иные характеристики объекта	-

ОПИСАНИЕ МЕСТОПОЛОЖЕНИЯ ГРАНИЦ

части территориальной промышленно-коммунальной зоны второго типа (П-2)

(наименование объекта)

Сведения о местоположении границ объекта

1. Система координат мск10 (зона 1)

2. Сведения о характерных точках границ объекта

Обозначение характерных точек границ	Координаты, м		Метод определения координат и средняя квадратическая погрешность положения характерной точки (Mt), м	Описание обозначения точки
	X	Y		
1	2	3	4	5
-	-	-	-	-

3. Сведения о характерных точках части (частей) границы объекта

Обозначение характерных точек границ	Координаты, м		Метод определения координат и средняя квадратическая погрешность положения характерной точки (Mt), м	Описание закрепления точки
	X	Y		
1	2	3	4	5
1	662919.950	1337299.690	Метод спутниковых геодезических измерений (определений), 1.0	-
2	662917.880	1337320.550	Метод спутниковых геодезических измерений (определений), 1.0	-
3	662711.600	1337621.210	Метод спутниковых геодезических измерений (определений), 1.0	-
4	662593.090	1337712.780	Метод спутниковых геодезических измерений (определений), 1.0	-
5	662227.550	1337709.660	Метод спутниковых геодезических измерений (определений), 1.0	-
6	662232.360	1337458.290	Метод спутниковых геодезических измерений (определений), 1.0	-
7	662365.810	1337303.200	Метод спутниковых геодезических измерений (определений), 1.0	-
8	662470.140	1337302.850	Метод спутниковых геодезических измерений (определений), 1.0	-
9	662470.180	1337286.810	Метод спутниковых геодезических измерений (определений), 1.0	-
10	662572.550	1337289.130	Метод спутниковых геодезических измерений (определений), 1.0	-

1	662919.950	1337299.690	Метод спутниковых геодезических измерений (определений), 1.0	-
11	662594.360	1337305.680	Метод спутниковых геодезических измерений (определений), 1.0	-
12	662592.640	1337382.370	Метод спутниковых геодезических измерений (определений), 1.0	-
13	662598.860	1337390.070	Метод спутниковых геодезических измерений (определений), 1.0	-
14	662595.310	1337545.240	Метод спутниковых геодезических измерений (определений), 1.0	-
15	662483.780	1337548.600	Метод спутниковых геодезических измерений (определений), 1.0	-
16	662466.120	1337482.140	Метод спутниковых геодезических измерений (определений), 1.0	-
8	662470.140	1337302.850	Метод спутниковых геодезических измерений (определений), 1.0	-
11	662594.360	1337305.680	Метод спутниковых геодезических измерений (определений), 1.0	-

ОПИСАНИЕ МЕСТОПОЛОЖЕНИЯ ГРАНИЦ

части территориальной промышленно-коммунальной зоны второго типа (П-2)

(наименование объекта)

Сведения о местоположении измененных (уточненных) границ объекта

1. Система координат -

2. Сведения о характерных точках границ объекта

Обозначение характерных точек границ	Существующие координаты, м		Измененные (уточненные) координаты, м		Метод определения координат и средняя квадратическая погрешность положения характерной точки (Mt), м	Описание закрепления точки
	X	Y	X	Y		
1	2	3	4	5	6	7
-	-	-	-	-	-	-

3. Сведения о характерных точках части (частей) границы объекта

Часть № 1

Обозначение характерных точек границ	Существующие координаты, м		Измененные (уточненные) координаты, м		Метод определения координат и средняя квадратическая погрешность положения характерной точки (Mt), м	Описание закрепления точки
	X	Y	X	Y		
1	2	3	4	5	6	7
-	-	-	-	-	-	-

-

ОПИСАНИЕ МЕСТОПОЛОЖЕНИЯ ГРАНИЦ

части территориальной промышленно-коммунальной зоны второго типа (П-2)

(наименование объекта)

ПЛАН ГРАНИЦ ОБЪЕКТА

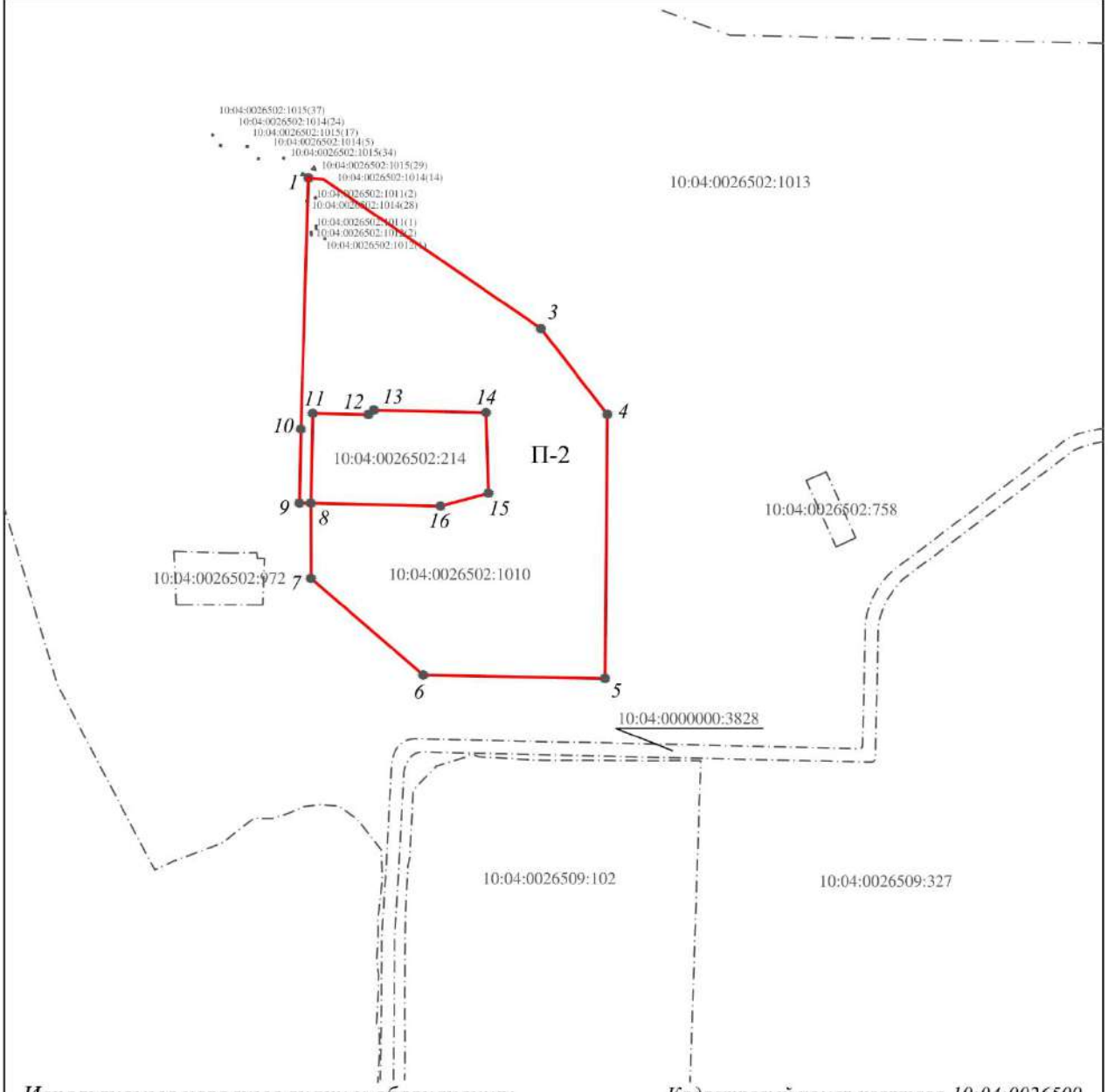

Используемые условные знаки и обозначения:

Кадастровый номер квартала 10:04:0026509
Система координат МСК-10
м 1:6000

П-2 - *обозначение территориальной зоны.*

1 - *обозначение точки границы.*

● - *характерная точка образуемой части территориальной промышленно-коммунальной зоны второго типа, сведения о которой позволяют однозначно определить ее на местности.*

▭ - *граница образуемой части территориальной зоны.*

⊏⊐ - *граница земельного участка, сведения о котором внесены в ЕГРН.*

10:04:0010301:178 - *обозначение земельного участка, сведения о котором внесены в ЕГРН.*

Подпись _____ *Дата "___"_____ _____г.*

мп

Приложение № 10
к решению Совета
Костомукшского городского округа
от _____ 2019 г. № _____

Лист № 1

ОПИСАНИЕ МЕСТОПОЛОЖЕНИЯ ГРАНИЦ

части территориальной промышленно-коммунальной зоны второго типа (П-2)

(наименование объекта местоположение границ, которого описано (далее-объект))

Сведения об объекте

№ п/п	Характеристики объекта	Описание характеристик
1	2	3
1.	Местоположение объекта	Республика Карелия, Костомукшский городской округ, город Костомукша, шоссе Горняков.
2.	Площадь объекта +/- величина погрешности определения площади (Р +/- Дельта Р)	3791112 м²
3.	Иные характеристики объекта	-

ОПИСАНИЕ МЕСТОПОЛОЖЕНИЯ ГРАНИЦ

части территориальной промышленно-коммунальной зоны второго типа (П-2)

(наименование объекта)

Сведения о местоположении границ объекта

1. Система координат мск10 (зона 1)

2. Сведения о характерных точках границ объекта

Обозначение характерных точек границ	Координаты, м		Метод определения координат и средняя квадратическая погрешность положения характерной точки (Mt), м	Описание обозначения точки
	X	Y		
1	2	3	4	5
-	-	-	-	-

3. Сведения о характерных точках части (частей) границы объекта

Обозначение характерных точек границ	Координаты, м		Метод определения координат и средняя квадратическая погрешность положения характерной точки (Mt), м	Описание закрепления точки
	X	Y		
1	2	3	4	5
1	664473.570	1335397.650	Метод спутниковых геодезических измерений (определений), 1.0	-
2	663464.600	1336240.190	Метод спутниковых геодезических измерений (определений), 1.0	-
3	663448.450	1336965.010	Метод спутниковых геодезических измерений (определений), 1.0	-
4	663117.850	1337882.880	Метод спутниковых геодезических измерений (определений), 1.0	-
5	663093.460	1338973.890	Метод спутниковых геодезических измерений (определений), 1.0	-
6	662994.130	1338896.470	Метод спутниковых геодезических измерений (определений), 1.0	-
7	662942.470	1338857.300	Метод спутниковых геодезических измерений (определений), 1.0	-
8	662795.310	1338744.080	Метод спутниковых геодезических измерений (определений), 1.0	-
9	662727.960	1338692.090	Метод спутниковых геодезических измерений (определений), 1.0	-
10	662712.230	1338675.750	Метод спутниковых геодезических измерений (определений), 1.0	-

11	662702.720	1338662.360	Метод спутниковых геодезических измерений (определений), 1.0	-
12	662696.500	1338650.750	Метод спутниковых геодезических измерений (определений), 1.0	-
13	662681.220	1338627.660	Метод спутниковых геодезических измерений (определений), 1.0	-
14	662659.230	1338598.190	Метод спутниковых геодезических измерений (определений), 1.0	-
15	662635.980	1338568.680	Метод спутниковых геодезических измерений (определений), 1.0	-
16	662619.260	1338544.930	Метод спутниковых геодезических измерений (определений), 1.0	-
17	662602.810	1338520.920	Метод спутниковых геодезических измерений (определений), 1.0	-
18	662587.110	1338496.500	Метод спутниковых геодезических измерений (определений), 1.0	-
19	662581.850	1338483.590	Метод спутниковых геодезических измерений (определений), 1.0	-
20	662577.830	1338469.270	Метод спутниковых геодезических измерений (определений), 1.0	-
21	662575.990	1338459.180	Метод спутниковых геодезических измерений (определений), 1.0	-
22	662576.360	1338445.140	Метод спутниковых геодезических измерений (определений), 1.0	-
23	662576.120	1338419.600	Метод спутниковых геодезических измерений (определений), 1.0	-
24	662573.650	1338398.040	Метод спутниковых геодезических измерений (определений), 1.0	-
25	662570.410	1338381.520	Метод спутниковых геодезических измерений (определений), 1.0	-
26	662566.400	1338365.720	Метод спутниковых геодезических измерений (определений), 1.0	-
27	662563.040	1338357.430	Метод спутниковых геодезических измерений (определений), 1.0	-
28	662560.510	1338351.980	Метод спутниковых геодезических измерений (определений), 1.0	-
29	662557.280	1338346.470	Метод спутниковых геодезических измерений (определений), 1.0	-
30	662554.370	1338342.400	Метод спутниковых геодезических измерений (определений), 1.0	-
31	662549.380	1338336.420	Метод спутниковых геодезических измерений (определений), 1.0	-

32	662546.660	1338332.850	Метод спутниковых геодезических измерений (определений), 1.0	-
33	662413.890	1338157.310	Метод спутниковых геодезических измерений (определений), 1.0	-
34	662378.650	1338110.360	Метод спутниковых геодезических измерений (определений), 1.0	-
35	662375.510	1338106.580	Метод спутниковых геодезических измерений (определений), 1.0	-
36	662370.060	1338101.010	Метод спутниковых геодезических измерений (определений), 1.0	-
37	662363.560	1338095.570	Метод спутниковых геодезических измерений (определений), 1.0	-
38	662357.540	1338090.840	Метод спутниковых геодезических измерений (определений), 1.0	-
39	662348.970	1338085.030	Метод спутниковых геодезических измерений (определений), 1.0	-
40	662342.160	1338081.350	Метод спутниковых геодезических измерений (определений), 1.0	-
41	662335.200	1338078.200	Метод спутниковых геодезических измерений (определений), 1.0	-
42	662328.190	1338075.640	Метод спутниковых геодезических измерений (определений), 1.0	-
43	662318.440	1338072.680	Метод спутниковых геодезических измерений (определений), 1.0	-
44	662311.000	1338071.040	Метод спутниковых геодезических измерений (определений), 1.0	-
45	662303.060	1338070.000	Метод спутниковых геодезических измерений (определений), 1.0	-
46	662296.020	1338069.770	Метод спутниковых геодезических измерений (определений), 1.0	-
47	662134.070	1338066.040	Метод спутниковых геодезических измерений (определений), 1.0	-
48	662132.010	1338065.140	Метод спутниковых геодезических измерений (определений), 1.0	-
49	662130.540	1338063.380	Метод спутниковых геодезических измерений (определений), 1.0	-
50	662130.050	1338061.090	Метод спутниковых геодезических измерений (определений), 1.0	-
51	662130.170	1338057.830	Метод спутниковых геодезических измерений (определений), 1.0	-
52	662142.550	1337512.050	Метод спутниковых геодезических измерений (определений), 1.0	-

53	662143.700	1337457.470	Метод спутниковых геодезических измерений (определений), 1.0	-
54	662143.880	1337448.610	Метод спутниковых геодезических измерений (определений), 1.0	-
55	662143.960	1337445.140	Метод спутниковых геодезических измерений (определений), 1.0	-
56	662143.540	1337441.690	Метод спутниковых геодезических измерений (определений), 1.0	-
57	662142.650	1337438.340	Метод спутниковых геодезических измерений (определений), 1.0	-
58	662141.570	1337435.030	Метод спутниковых геодезических измерений (определений), 1.0	-
59	662139.960	1337431.450	Метод спутниковых геодезических измерений (определений), 1.0	-
60	662136.620	1337426.850	Метод спутниковых геодезических измерений (определений), 1.0	-
61	662131.650	1337422.490	Метод спутниковых геодезических измерений (определений), 1.0	-
62	662128.570	1337420.530	Метод спутниковых геодезических измерений (определений), 1.0	-
63	662125.360	1337418.790	Метод спутниковых геодезических измерений (определений), 1.0	-
64	662122.030	1337417.300	Метод спутниковых геодезических измерений (определений), 1.0	-
65	662118.590	1337416.060	Метод спутниковых геодезических измерений (определений), 1.0	-
66	662115.080	1337415.080	Метод спутниковых геодезических измерений (определений), 1.0	-
67	662111.450	1337414.600	Метод спутниковых геодезических измерений (определений), 1.0	-
68	662102.520	1337414.010	Метод спутниковых геодезических измерений (определений), 1.0	-
69	662072.570	1337412.340	Метод спутниковых геодезических измерений (определений), 1.0	-
70	661962.750	1337406.590	Метод спутниковых геодезических измерений (определений), 1.0	-
71	661868.140	1337400.640	Метод спутниковых геодезических измерений (определений), 1.0	-
72	661772.960	1337400.120	Метод спутниковых геодезических измерений (определений), 1.0	-
73	661733.630	1337399.680	Метод спутниковых геодезических измерений (определений), 1.0	-

74	661646.730	1337398.620	Метод спутниковых геодезических измерений (определений), 1.0	-
75	661492.130	1337397.060	Метод спутниковых геодезических измерений (определений), 1.0	-
76	661434.500	1337396.710	Метод спутниковых геодезических измерений (определений), 1.0	-
77	661415.150	1337396.640	Метод спутниковых геодезических измерений (определений), 1.0	-
78	661408.320	1337396.880	Метод спутниковых геодезических измерений (определений), 1.0	-
79	661394.640	1337398.300	Метод спутниковых геодезических измерений (определений), 1.0	-
80	661381.660	1337399.860	Метод спутниковых геодезических измерений (определений), 1.0	-
81	661376.660	1337400.660	Метод спутниковых геодезических измерений (определений), 1.0	-
82	661371.750	1337401.780	Метод спутниковых геодезических измерений (определений), 1.0	-
83	661366.760	1337403.130	Метод спутниковых геодезических измерений (определений), 1.0	-
84	661361.740	1337404.860	Метод спутниковых геодезических измерений (определений), 1.0	-
85	661357.190	1337406.850	Метод спутниковых геодезических измерений (определений), 1.0	-
86	661352.800	1337409.150	Метод спутниковых геодезических измерений (определений), 1.0	-
87	661348.440	1337411.700	Метод спутниковых геодезических измерений (определений), 1.0	-
88	661344.200	1337414.250	Метод спутниковых геодезических измерений (определений), 1.0	-
89	661340.870	1337416.760	Метод спутниковых геодезических измерений (определений), 1.0	-
90	661334.330	1337421.970	Метод спутниковых геодезических измерений (определений), 1.0	-
91	661327.600	1337427.650	Метод спутниковых геодезических измерений (определений), 1.0	-
92	661321.390	1337433.840	Метод спутниковых геодезических измерений (определений), 1.0	-
93	661315.520	1337440.380	Метод спутниковых геодезических измерений (определений), 1.0	-
94	661310.050	1337447.240	Метод спутниковых геодезических измерений (определений), 1.0	-

95	661294.710	1337465.270	Метод спутниковых геодезических измерений (определений), 1.0	-
96	661281.760	1337482.400	Метод спутниковых геодезических измерений (определений), 1.0	-
97	661218.360	1337564.530	Метод спутниковых геодезических измерений (определений), 1.0	-
98	661208.730	1337577.460	Метод спутниковых геодезических измерений (определений), 1.0	-
99	661205.450	1337579.500	Метод спутниковых геодезических измерений (определений), 1.0	-
100	661202.460	1337580.830	Метод спутниковых геодезических измерений (определений), 1.0	-
101	661199.260	1337581.560	Метод спутниковых геодезических измерений (определений), 1.0	-
102	661195.990	1337581.670	Метод спутниковых геодезических измерений (определений), 1.0	-
103	661192.760	1337581.160	Метод спутниковых геодезических измерений (определений), 1.0	-
104	661189.670	1337580.060	Метод спутниковых геодезических измерений (определений), 1.0	-
105	661186.860	1337578.390	Метод спутниковых геодезических измерений (определений), 1.0	-
106	661185.480	1337577.360	Метод спутниковых геодезических измерений (определений), 1.0	-
107	661144.170	1337548.670	Метод спутниковых геодезических измерений (определений), 1.0	-
108	661112.150	1337526.850	Метод спутниковых геодезических измерений (определений), 1.0	-
109	661093.210	1337513.750	Метод спутниковых геодезических измерений (определений), 1.0	-
110	661046.890	1337481.080	Метод спутниковых геодезических измерений (определений), 1.0	-
111	660995.590	1337445.690	Метод спутниковых геодезических измерений (определений), 1.0	-
112	660972.710	1337429.680	Метод спутниковых геодезических измерений (определений), 1.0	-
113	660936.510	1337404.720	Метод спутниковых геодезических измерений (определений), 1.0	-
114	660928.730	1337399.330	Метод спутниковых геодезических измерений (определений), 1.0	-
115	660900.540	1337380.090	Метод спутниковых геодезических измерений (определений), 1.0	-

116	660861.560	1337352.840	Метод спутниковых геодезических измерений (определений), 1.0	-
117	660772.680	1337291.620	Метод спутниковых геодезических измерений (определений), 1.0	-
118	660754.850	1337280.620	Метод спутниковых геодезических измерений (определений), 1.0	-
119	660746.620	1337276.160	Метод спутниковых геодезических измерений (определений), 1.0	-
120	660736.210	1337272.650	Метод спутниковых геодезических измерений (определений), 1.0	-
121	660719.160	1337267.410	Метод спутниковых геодезических измерений (определений), 1.0	-
122	660697.010	1337261.230	Метод спутниковых геодезических измерений (определений), 1.0	-
123	660685.540	1337258.580	Метод спутниковых геодезических измерений (определений), 1.0	-
124	660668.010	1337255.480	Метод спутниковых геодезических измерений (определений), 1.0	-
125	660659.060	1337253.890	Метод спутниковых геодезических измерений (определений), 1.0	-
126	660651.120	1337252.670	Метод спутниковых геодезических измерений (определений), 1.0	-
127	660639.650	1337251.760	Метод спутниковых геодезических измерений (определений), 1.0	-
128	660627.710	1337251.770	Метод спутниковых геодезических измерений (определений), 1.0	-
129	660609.100	1337251.950	Метод спутниковых геодезических измерений (определений), 1.0	-
130	660568.400	1337252.300	Метод спутниковых геодезических измерений (определений), 1.0	-
131	660538.380	1337253.480	Метод спутниковых геодезических измерений (определений), 1.0	-
132	660484.350	1337254.880	Метод спутниковых геодезических измерений (определений), 1.0	-
133	660468.300	1337229.360	Метод спутниковых геодезических измерений (определений), 1.0	-
134	660455.110	1337208.380	Метод спутниковых геодезических измерений (определений), 1.0	-
135	660462.550	1337202.850	Метод спутниковых геодезических измерений (определений), 1.0	-
136	660737.330	1337230.190	Метод спутниковых геодезических измерений (определений), 1.0	-

137	660817.150	1337242.010	Метод спутниковых геодезических измерений (определений), 1.0	-
138	660890.980	1337252.910	Метод спутниковых геодезических измерений (определений), 1.0	-
139	660936.700	1337259.660	Метод спутниковых геодезических измерений (определений), 1.0	-
140	660951.330	1337258.530	Метод спутниковых геодезических измерений (определений), 1.0	-
141	661247.720	1337209.020	Метод спутниковых геодезических измерений (определений), 1.0	-
142	661428.650	1337190.570	Метод спутниковых геодезических измерений (определений), 1.0	-
143	661384.180	1337349.260	Метод спутниковых геодезических измерений (определений), 1.0	-
144	661537.950	1337335.870	Метод спутниковых геодезических измерений (определений), 1.0	-
145	661572.980	1337364.900	Метод спутниковых геодезических измерений (определений), 1.0	-
146	661593.180	1337382.090	Метод спутниковых геодезических измерений (определений), 1.0	-
147	661604.380	1337388.350	Метод спутниковых геодезических измерений (определений), 1.0	-
148	661614.140	1337390.110	Метод спутниковых геодезических измерений (определений), 1.0	-
149	661634.100	1337394.080	Метод спутниковых геодезических измерений (определений), 1.0	-
150	661668.390	1337395.330	Метод спутниковых геодезических измерений (определений), 1.0	-
151	661707.840	1337397.620	Метод спутниковых геодезических измерений (определений), 1.0	-
152	661733.220	1337397.500	Метод спутниковых геодезических измерений (определений), 1.0	-
153	661740.640	1337397.770	Метод спутниковых геодезических измерений (определений), 1.0	-
154	661744.290	1337396.830	Метод спутниковых геодезических измерений (определений), 1.0	-
155	661749.160	1337393.460	Метод спутниковых геодезических измерений (определений), 1.0	-
156	661789.460	1337395.950	Метод спутниковых геодезических измерений (определений), 1.0	-
157	661816.160	1337396.410	Метод спутниковых геодезических измерений (определений), 1.0	-

158	661840.020	1337393.890	Метод спутниковых геодезических измерений (определений), 1.0	-
159	661869.450	1337395.860	Метод спутниковых геодезических измерений (определений), 1.0	-
160	661895.590	1337395.560	Метод спутниковых геодезических измерений (определений), 1.0	-
161	661951.350	1337401.610	Метод спутниковых геодезических измерений (определений), 1.0	-
162	661990.360	1337400.030	Метод спутниковых геодезических измерений (определений), 1.0	-
163	662033.670	1337366.140	Метод спутниковых геодезических измерений (определений), 1.0	-
164	662050.980	1337341.570	Метод спутниковых геодезических измерений (определений), 1.0	-
165	662053.070	1337315.570	Метод спутниковых геодезических измерений (определений), 1.0	-
166	662049.720	1337292.330	Метод спутниковых геодезических измерений (определений), 1.0	-
167	662041.000	1337272.050	Метод спутниковых геодезических измерений (определений), 1.0	-
168	662033.800	1337248.720	Метод спутниковых геодезических измерений (определений), 1.0	-
169	662034.350	1337224.280	Метод спутниковых геодезических измерений (определений), 1.0	-
170	661999.350	1337179.750	Метод спутниковых геодезических измерений (определений), 1.0	-
171	661975.120	1337113.580	Метод спутниковых геодезических измерений (определений), 1.0	-
172	661962.100	1337086.910	Метод спутниковых геодезических измерений (определений), 1.0	-
173	662218.530	1336952.320	Метод спутниковых геодезических измерений (определений), 1.0	-
174	662867.990	1336756.830	Метод спутниковых геодезических измерений (определений), 1.0	-
175	663102.630	1336551.990	Метод спутниковых геодезических измерений (определений), 1.0	-
176	663106.340	1336385.530	Метод спутниковых геодезических измерений (определений), 1.0	-
177	663189.830	1336387.380	Метод спутниковых геодезических измерений (определений), 1.0	-
178	663206.840	1336329.080	Метод спутниковых геодезических измерений (определений), 1.0	-

179	663201.930	1336193.990	Метод спутниковых геодезических измерений (определений), 1.0	-
180	663110.660	1336192.010	Метод спутниковых геодезических измерений (определений), 1.0	-
181	663125.610	1335522.390	Метод спутниковых геодезических измерений (определений), 1.0	-
182	662949.530	1334893.450	Метод спутниковых геодезических измерений (определений), 1.0	-
183	662961.940	1334338.700	Метод спутниковых геодезических измерений (определений), 1.0	-
184	663725.180	1334333.540	Метод спутниковых геодезических измерений (определений), 1.0	-
185	664283.520	1335173.320	Метод спутниковых геодезических измерений (определений), 1.0	-
1	664473.570	1335397.650	Метод спутниковых геодезических измерений (определений), 1.0	-
186	663354.840	1334553.900	Метод спутниковых геодезических измерений (определений), 1.0	-
187	663353.020	1334633.400	Метод спутниковых геодезических измерений (определений), 1.0	-
188	663319.820	1334632.580	Метод спутниковых геодезических измерений (определений), 1.0	-
189	663318.080	1334703.330	Метод спутниковых геодезических измерений (определений), 1.0	-
190	663148.040	1334700.030	Метод спутниковых геодезических измерений (определений), 1.0	-
191	663152.010	1334549.670	Метод спутниковых геодезических измерений (определений), 1.0	-
186	663354.840	1334553.900	Метод спутниковых геодезических измерений (определений), 1.0	-
192	663358.110	1335221.340	Метод спутниковых геодезических измерений (определений), 1.0	-
193	663351.910	1335275.420	Метод спутниковых геодезических измерений (определений), 1.0	-
194	663360.640	1335281.300	Метод спутниковых геодезических измерений (определений), 1.0	-
195	663402.360	1335282.730	Метод спутниковых геодезических измерений (определений), 1.0	-
196	663402.780	1335314.430	Метод спутниковых геодезических измерений (определений), 1.0	-
197	663411.580	1335334.780	Метод спутниковых геодезических измерений (определений), 1.0	-

198	663410.300	1335391.360	Метод спутниковых геодезических измерений (определений), 1.0	-
199	663408.710	1335462.190	Метод спутниковых геодезических измерений (определений), 1.0	-
200	663408.480	1335472.730	Метод спутниковых геодезических измерений (определений), 1.0	-
201	663456.450	1335473.800	Метод спутниковых геодезических измерений (определений), 1.0	-
202	663454.650	1335554.230	Метод спутниковых геодезических измерений (определений), 1.0	-
203	663391.360	1335552.800	Метод спутниковых геодезических измерений (определений), 1.0	-
204	663332.740	1335595.980	Метод спутниковых геодезических измерений (определений), 1.0	-
205	663300.220	1335625.530	Метод спутниковых геодезических измерений (определений), 1.0	-
206	663259.330	1335731.620	Метод спутниковых геодезических измерений (определений), 1.0	-
207	663252.380	1335731.460	Метод спутниковых геодезических измерений (определений), 1.0	-
208	663258.390	1335463.420	Метод спутниковых геодезических измерений (определений), 1.0	-
209	663259.220	1335426.380	Метод спутниковых геодезических измерений (определений), 1.0	-
210	663259.830	1335399.140	Метод спутниковых геодезических измерений (определений), 1.0	-
211	663254.730	1335397.060	Метод спутниковых геодезических измерений (определений), 1.0	-
212	663255.430	1335337.120	Метод спутниковых геодезических измерений (определений), 1.0	-
213	663255.500	1335331.370	Метод спутниковых геодезических измерений (определений), 1.0	-
214	663239.130	1335292.270	Метод спутниковых геодезических измерений (определений), 1.0	-
215	663262.140	1335287.800	Метод спутниковых геодезических измерений (определений), 1.0	-
216	663263.830	1335217.330	Метод спутниковых геодезических измерений (определений), 1.0	-
192	663358.110	1335221.340	Метод спутниковых геодезических измерений (определений), 1.0	-
217	662919.950	1337299.690	Метод спутниковых геодезических измерений (определений), 1.0	-

218	662917.880	1337320.550	Метод спутниковых геодезических измерений (определений), 1.0	-
219	662711.600	1337621.210	Метод спутниковых геодезических измерений (определений), 1.0	-
220	662593.090	1337712.780	Метод спутниковых геодезических измерений (определений), 1.0	-
221	662227.550	1337709.660	Метод спутниковых геодезических измерений (определений), 1.0	-
222	662232.360	1337458.290	Метод спутниковых геодезических измерений (определений), 1.0	-
223	662365.810	1337303.200	Метод спутниковых геодезических измерений (определений), 1.0	-
224	662470.140	1337302.850	Метод спутниковых геодезических измерений (определений), 1.0	-
225	662470.180	1337286.810	Метод спутниковых геодезических измерений (определений), 1.0	-
226	662572.550	1337289.130	Метод спутниковых геодезических измерений (определений), 1.0	-
217	662919.950	1337299.690	Метод спутниковых геодезических измерений (определений), 1.0	-
227	662401.700	1337227.660	Метод спутниковых геодезических измерений (определений), 1.0	-
228	662393.630	1337228.530	Метод спутниковых геодезических измерений (определений), 1.0	-
229	662393.510	1337238.740	Метод спутниковых геодезических измерений (определений), 1.0	-
230	662329.280	1337236.640	Метод спутниковых геодезических измерений (определений), 1.0	-
231	662329.610	1337116.790	Метод спутниковых геодезических измерений (определений), 1.0	-
232	662403.560	1337113.660	Метод спутниковых геодезических измерений (определений), 1.0	-
233	662400.980	1337192.450	Метод спутниковых геодезических измерений (определений), 1.0	-
227	662401.700	1337227.660	Метод спутниковых геодезических измерений (определений), 1.0	-
234	662501.060	1337988.270	Метод спутниковых геодезических измерений (определений), 1.0	-
235	662513.340	1338015.640	Метод спутниковых геодезических измерений (определений), 1.0	-
236	662422.110	1338056.580	Метод спутниковых геодезических измерений (определений), 1.0	-

237	662409.840	1338029.220	Метод спутниковых геодезических измерений (определений), 1.0	-
234	662501.060	1337988.270	Метод спутниковых геодезических измерений (определений), 1.0	-

ОПИСАНИЕ МЕСТОПОЛОЖЕНИЯ ГРАНИЦ

части территориальной промышленно-коммунальной зоны второго типа (П-2)

(наименование объекта)

Сведения о местоположении измененных (уточненных) границ объекта

1. Система координат -

2. Сведения о характерных точках границ объекта

Обозначение характерных точек границ	Существующие координаты, м		Измененные (уточненные) координаты, м		Метод определения координат и средняя квадратическая погрешность положения характерной точки (Mt), м	Описание закрепления точки
	X	Y	X	Y		
1	2	3	4	5	6	7
-	-	-	-	-	-	-

3. Сведения о характерных точках части (частей) границы объекта

Часть № 1

Обозначение характерных точек границ	Существующие координаты, м		Измененные (уточненные) координаты, м		Метод определения координат и средняя квадратическая погрешность положения характерной точки (Mt), м	Описание закрепления точки
	X	Y	X	Y		
1	2	3	4	5	6	7
-	-	-	-	-	-	-

-

ОПИСАНИЕ МЕСТОПОЛОЖЕНИЯ ГРАНИЦ

части территориальной промышленно-коммунальной зоны второго типа (П-2)

(наименование объекта)

ПЛАН ГРАНИЦ ОБЪЕКТА

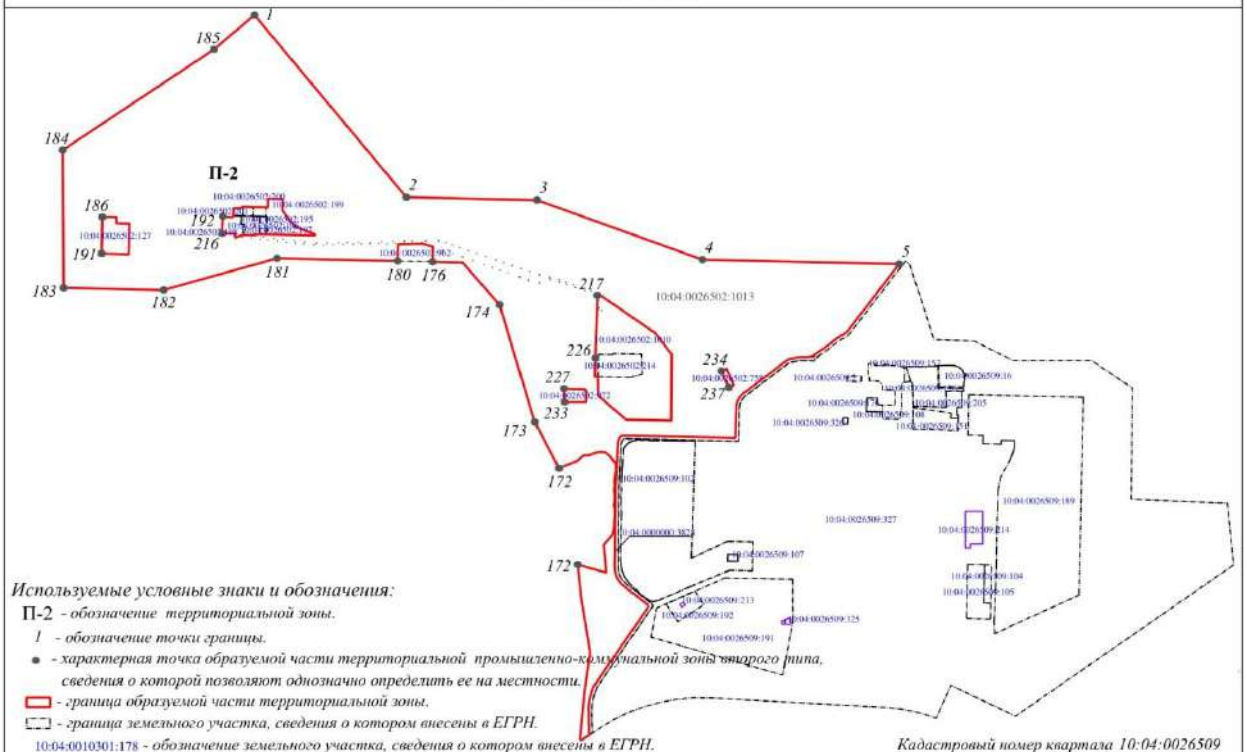

Используемые условные знаки и обозначения:

П-2 *- обозначение территориальной зоны.*

1 - обозначение точки границы.

- характерная точка образуемой части территориальной промышленно-коммунальной зоны второго типа, сведения о которой позволяют однозначно определить ее на местности.

- граница образуемой части территориальной зоны.

- граница земельного участка, сведения о котором внесены в ЕГРН.

10:04:0010301:178 *- обозначение земельного участка, сведения о котором внесены в ЕГРН.*

Подпись _____ *Дата "___"_____ _____г.*

мп

Кадастровый номер квартала 10:04:0026509

Система координат МСК-10

м 1:15000

Приложение № 11
к решению Совета
Костомукшского городского округа
от _____ 2019 г. № _____

Лист № 1

ОПИСАНИЕ МЕСТОПОЛОЖЕНИЯ ГРАНИЦ

части территориальной зоны застройки индивидуальными и блокированными жилыми домами (Ж-4)

(наименование объекта местоположение границ, которого описано (далее-объект))

Сведения об объекте

№ п/п	Характеристики объекта	Описание характеристик
1	2	3
1.	Местоположение объекта	Республика Карелия, Костомукшский городской округ, город Костомукша, в районе ул. Светлая.
2.	Площадь объекта +/- величина погрешности определения площади (Р +/- Дельта Р)	813 м²
3.	Иные характеристики объекта	-

ОПИСАНИЕ МЕСТОПОЛОЖЕНИЯ ГРАНИЦ

части территориальной зоны застройки индивидуальными и блокированными жилыми домами (Ж-4)

(наименование объекта)

Сведения о местоположении границ объекта

1. Система координат мск10 (зона 1)

2. Сведения о характерных точках границ объекта

Обозначение характерных точек границ	Координаты, м		Метод определения координат и средняя квадратическая погрешность положения характерной точки (Mt), м	Описание обозначения точки
	X	Y		
1	2	3	4	5
-	-	-	-	-

3. Сведения о характерных точках части (частей) границы объекта

Обозначение характерных точек границ	Координаты, м		Метод определения координат и средняя квадратическая погрешность положения характерной точки (Mt), м	Описание закрепления точки
	X	Y		
1	2	3	4	5
1	653383.91	1330950.55	Метод спутниковых геодезических измерений (определений), 1.0	-
2	653388.44	1330964.96	Метод спутниковых геодезических измерений (определений), 1.0	-
3	653376.10	1330968.84	Метод спутниковых геодезических измерений (определений), 1.0	-
4	653378.09	1330975.96	Метод спутниковых геодезических измерений (определений), 1.0	-
5	653366.17	1330979.29	Метод спутниковых геодезических измерений (определений), 1.0	-
6	653363.70	1330970.46	Метод спутниковых геодезических измерений (определений), 1.0	-
7	653342.51	1330977.73	Метод спутниковых геодезических измерений (определений), 1.0	-
8	653342.10	1330965.93	Метод спутниковых геодезических измерений (определений), 1.0	-
9	653343.28	1330961.38	Метод спутниковых геодезических измерений (определений), 1.0	-
10	653366.19	1330953.89	Метод спутниковых геодезических измерений (определений), 1.0	-
11	653372.44	1330952.24	Метод спутниковых геодезических измерений (определений), 1.0	-
1	653383.91	1330950.55	Метод спутниковых геодезических измерений (определений), 1.0	-

ОПИСАНИЕ МЕСТОПОЛОЖЕНИЯ ГРАНИЦ

части территориальной зоны застройки индивидуальными и блокированными жилыми домами (Ж-4)

(наименование объекта)

Сведения о местоположении измененных (уточненных) границ объекта

1. Система координат -

2. Сведения о характерных точках границ объекта

Обозначение характерных точек границ	Существующие координаты, м		Измененные (уточненные) координаты, м		Метод определения координат и средняя квадратическая погрешность положения характерной точки (Mt), м	Описание закрепления точки
	X	Y	X	Y		
1	2	3	4	5	6	7
-	-	-	-	-	-	-

3. Сведения о характерных точках части (частей) границы объекта

Часть № 1

Обозначение характерных точек границ	Существующие координаты, м		Измененные (уточненные) координаты, м		Метод определения координат и средняя квадратическая погрешность положения характерной точки (Mt), м	Описание закрепления точки
	X	Y	X	Y		
1	2	3	4	5	6	7
-	-	-	-	-	-	-

-

ОПИСАНИЕ МЕСТОПОЛОЖЕНИЯ ГРАНИЦ

части территориальной зоны застройки индивидуальными и блокированными жилыми домами (Ж-4)

(наименование объекта)

ПЛАН ГРАНИЦ ОБЪЕКТА



Используемые условные знаки и обозначения:

Ж-4 - *обозначение территориальной зоны.*

1 - *обозначение точки границы.*

● - *характерная точка образуемой части территориальной зоны застройки индивидуальными и блокированными жилыми домами, сведения о которой позволяют однозначно определить ее на местности.*

▭ - *граница образуемой части территориальной зоны.*

▭ - *граница земельного участка, сведения о котором внесены в ЕГРН.*

10:04:0010301:178 - *обозначение земельного участка, сведения о котором внесены в ЕГРН.*

Кадастровый номер квартала 10:04:0010109
Система координат МСК-10
м 1:1000

Подпись _____ *Дата* "___"_____ _____*г.*

мп

Приложение № 12
к решению Совета
Костомукшского городского округа
от _____ 2019 г. № _____

Лист № 1

ОПИСАНИЕ МЕСТОПОЛОЖЕНИЯ ГРАНИЦ

части территориальной зоны застройки индивидуальными и блокированными жилыми домами (Ж-4)

(наименование объекта местоположение границ, которого описано (далее-объект))

Сведения об объекте

№ п/п	Характеристики объекта	Описание характеристик
1	2	3
1.	Местоположение объекта	Республика Карелия, Костомукшский городской округ, город Костомукша, ул. Светлая, д. 1.
2.	Площадь объекта +/- величина погрешности определения площади (Р +/- Дельта Р)	1500 м²
3.	Иные характеристики объекта	-

ОПИСАНИЕ МЕСТОПОЛОЖЕНИЯ ГРАНИЦ

части территориальной зоны застройки индивидуальными и блокированными жилыми домами (Ж-4)

(наименование объекта)

Сведения о местоположении границ объекта

1. Система координат мск10 (зона 1)

2. Сведения о характерных точках границ объекта

Обозначение характерных точек границ	Координаты, м		Метод определения координат и средняя квадратическая погрешность положения характерной точки (Mt), м	Описание обозначения точки
	X	Y		
1	2	3	4	5
-	-	-	-	-

3. Сведения о характерных точках части (частей) границы объекта

Обозначение характерных точек границ	Координаты, м		Метод определения координат и средняя квадратическая погрешность положения характерной точки (Mt), м	Описание закрепления точки
	X	Y		
1	2	3	4	5
1	653343.28	1330961.38	Метод спутниковых геодезических измерений (определений), 1.0	-
2	653342.10	1330965.93	Метод спутниковых геодезических измерений (определений), 1.0	-
3	653342.51	1330977.73	Метод спутниковых геодезических измерений (определений), 1.0	-
4	653343.15	1330995.45	Метод спутниковых геодезических измерений (определений), 1.0	-
5	653313.35	1331000.81	Метод спутниковых геодезических измерений (определений), 1.0	-
6	653298.00	1330995.96	Метод спутниковых геодезических измерений (определений), 1.0	-
7	653306.80	1330961.07	Метод спутниковых геодезических измерений (определений), 1.0	-
1	653343.28	1330961.38	Метод спутниковых геодезических измерений (определений), 1.0	-

ОПИСАНИЕ МЕСТОПОЛОЖЕНИЯ ГРАНИЦ

части территориальной зоны застройки индивидуальными и блокированными жилыми домами (Ж-4)

(наименование объекта)

Сведения о местоположении измененных (уточненных) границ объекта

1. Система координат -

2. Сведения о характерных точках границ объекта

Обозначение характерных точек границ	Существующие координаты, м		Измененные (уточненные) координаты, м		Метод определения координат и средняя квадратическая погрешность положения характерной точки (Mt), м	Описание закрепления точки
	X	Y	X	Y		
1	2	3	4	5	6	7
-	-	-	-	-	-	-

3. Сведения о характерных точках части (частей) границы объекта

Часть № 1

Обозначение характерных точек границ	Существующие координаты, м		Измененные (уточненные) координаты, м		Метод определения координат и средняя квадратическая погрешность положения характерной точки (Mt), м	Описание закрепления точки
	X	Y	X	Y		
1	2	3	4	5	6	7
-	-	-	-	-	-	-

-

ОПИСАНИЕ МЕСТОПОЛОЖЕНИЯ ГРАНИЦ

части территориальной зоны застройки индивидуальными и блокированными жилыми домами (Ж-4)

(наименование объекта)

ПЛАН ГРАНИЦ ОБЪЕКТА

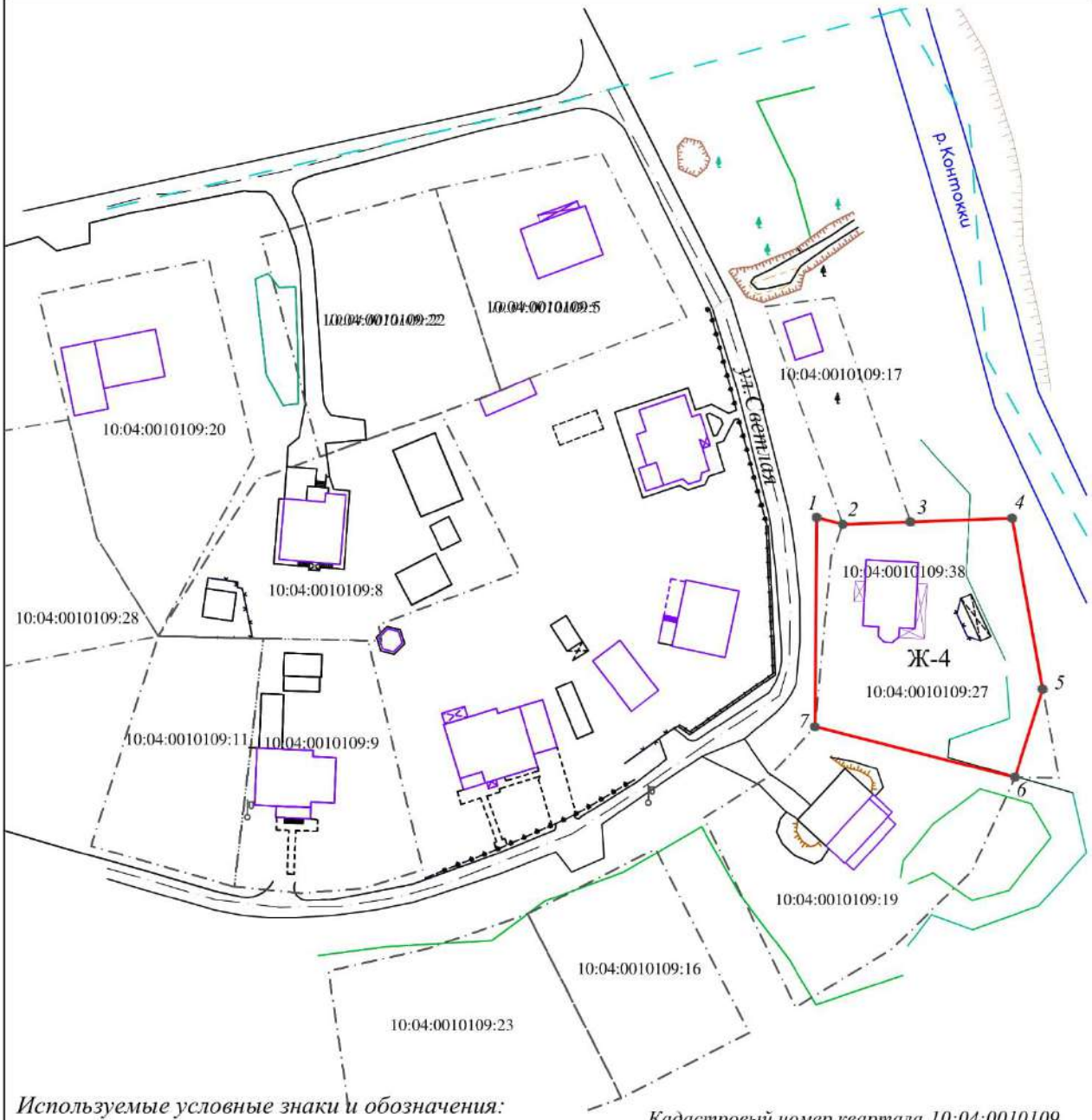

Используемые условные знаки и обозначения:

Ж-4 - *обозначение территориальной зоны.*

1 - обозначение точки границы.

● - *характерная точка образуемой части территориальной зоны застройки индивидуальными и блокированными жилыми домами, сведения о которой позволяют однозначно определить ее на местности.*

▭ - *граница образуемой части территориальной зоны.*

▭ - *граница земельного участка, сведения о котором внесены в ЕГРН.*

10:04:0010301:178 - *обозначение земельного участка, сведения о котором внесены в ЕГРН.*

Кадастровый номер квартала 10:04:0010109
Система координат МСК-10
м 1:1000

Подпись _____ *Дата "___"_____ _____г.*

мп

Приложение № 13
к решению Совета
Костомукшского городского округа
от _____ 2019 г. № _____

Лист № 1

ОПИСАНИЕ МЕСТОПОЛОЖЕНИЯ ГРАНИЦ

части территориальной промышленно-коммунальной зоны первого типа (П-1)

(наименование объекта местоположение границ, которого описано (далее-объект))

Сведения об объекте

№ п/п	Характеристики объекта	Описание характеристик
1	**2**	**3**
1.	Местоположение объекта	Республика Карелия, Костомукшский городской округ, город Костомукша вдоль Северо-Западной магистрали
2.	Площадь объекта +/- величина погрешности определения площади (Р +/- Дельта Р)	4491 м²
3.	Иные характеристики объекта	-

ОПИСАНИЕ МЕСТОПОЛОЖЕНИЯ ГРАНИЦ

части территориальной промышленно-коммунальной зоны первого типа (П-1)

(наименование объекта)

Сведения о местоположении границ объекта

1. Система координат мск10 (зона 1)

2. Сведения о характерных точках границ объекта

Обозначение характерных точек границ	Координаты, м		Метод определения координат и средняя квадратическая погрешность положения характерной точки (Mt), м	Описание обозначения точки
	X	Y		
1	2	3	4	5
-	-	-	-	-

3. Сведения о характерных точках части (частей) границы объекта

Обозначение характерных точек границ	Координаты, м		Метод определения координат и средняя квадратическая погрешность положения характерной точки (Mt), м	Описание закрепления точки
	X	Y		
1	2	3	4	5
1	661163.030	1337094.440	Метод спутниковых геодезических измерений (определений), 1.0	-
2	661156.770	1337191.570	Метод спутниковых геодезических измерений (определений), 1.0	-
3	661144.760	1337198.900	Метод спутниковых геодезических измерений (определений), 1.0	-
4	661118.300	1337165.680	Метод спутниковых геодезических измерений (определений), 1.0	-
5	661102.690	1337129.040	Метод спутниковых геодезических измерений (определений), 1.0	-
6	661098.960	1337102.350	Метод спутниковых геодезических измерений (определений), 1.0	-
7	661104.490	1337101.660	Метод спутниковых геодезических измерений (определений), 1.0	-
1	661163.030	1337094.440	Метод спутниковых геодезических измерений (определений), 1.0	-

ОПИСАНИЕ МЕСТОПОЛОЖЕНИЯ ГРАНИЦ

части территориальной промышленно-коммунальной зоны первого типа (П-1)

(наименование объекта)

Сведения о местоположении измененных (уточненных) границ объекта

1. Система координат -

2. Сведения о характерных точках границ объекта

Обозначение характерных точек границ	Существующие координаты, м		Измененные (уточненные) координаты, м		Метод определения координат и средняя квадратическая погрешность положения характерной точки (Mt), м	Описание закрепления точки
	X	Y	X	Y		
1	2	3	4	5	6	7
-	-	-	-	-	-	-

3. Сведения о характерных точках части (частей) границы объекта

Часть № 1

Обозначение характерных точек границ	Существующие координаты, м		Измененные (уточненные) координаты, м		Метод определения координат и средняя квадратическая погрешность положения характерной точки (Mt), м	Описание закрепления точки
	X	Y	X	Y		
1	2	3	4	5	6	7
-	-	-	-	-	-	-

-

ОПИСАНИЕ МЕСТОПОЛОЖЕНИЯ ГРАНИЦ

части территориальной промышленно-коммунальной зоны первого типа (П-1)

(наименование объекта)

ПЛАН ГРАНИЦ ОБЪЕКТА

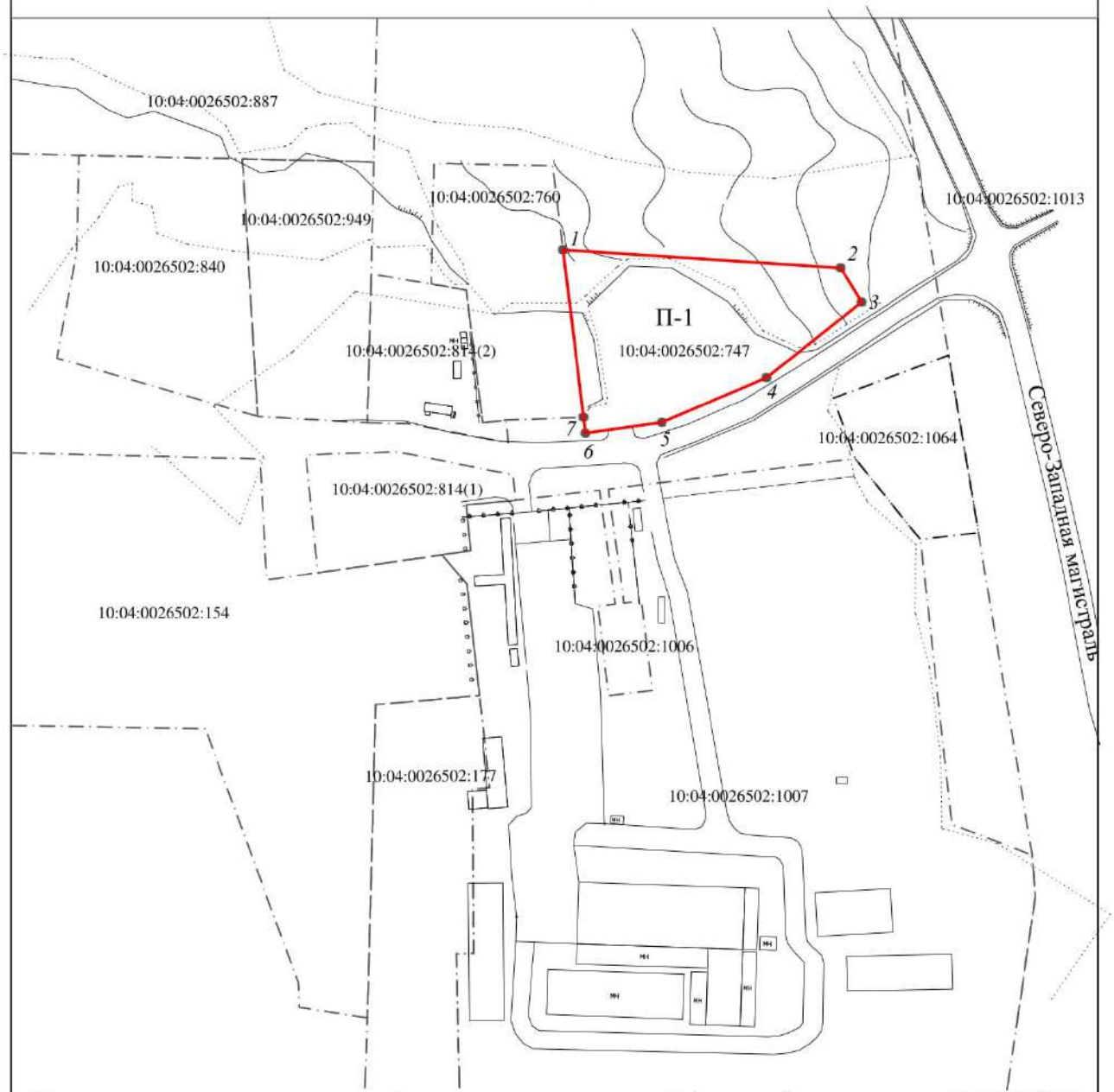

Используемые условные знаки и обозначения:

Кадастровый номер квартала 10:04:0026502
Система координат МСК-10
м 1:2000

П-1 - *обозначение территориальной зоны.*

1 - *обозначение точки границы.*

● - *характерная точка образуемой части территориальной промышленно-коммунальной зоны первого типа, сведения о которой позволяют однозначно определить ее на местности.*

▭ - *граница образуемой части территориальной зоны.*

⊏⊐ - *граница земельного участка, сведения о котором внесены в ЕГРН.*

10:04:0010301:178 - *обозначение земельного участка, сведения о котором внесены в ЕГРН.*

Подпись _____ *Дата* "___"_____ _____*г.*

мп

Приложение № 14
к решению Совета
Костомукшского городского округа
от _____ 2019 г. № _____

Лист № 1

ОПИСАНИЕ МЕСТОПОЛОЖЕНИЯ ГРАНИЦ

части территориальной зоны застройки среднеэтажными жилыми домами (Ж-2)

(наименование объекта местоположение границ, которого описано (далее-объект))

Сведения об объекте

№ п/п	Характеристики объекта	Описание характеристик
1	2	3
1.	Местоположение объекта	Республика Карелия, Костомукшский городской округ, город Костомукша, район жилой застройки «Контуваара»
2.	Площадь объекта +/- величина погрешности определения площади (Р +/- Дельта Р)	19536 м²
3.	Иные характеристики объекта	-

ОПИСАНИЕ МЕСТОПОЛОЖЕНИЯ ГРАНИЦ

части территориальной зоны застройки среднеэтажными жилыми домами (Ж-2)

(наименование объекта)

Сведения о местоположении границ объекта

1. Система координат мск10 (зона 1)

2. Сведения о характерных точках границ объекта

Обозначение характерных точек границ	Координаты, м		Метод определения координат и средняя квадратическая погрешность положения характерной точки (Mt), м	Описание обозначения точки
	X	Y		
1	2	3	4	5
-	-	-	-	-

3. Сведения о характерных точках части (частей) границы объекта

Обозначение характерных точек границ	Координаты, м		Метод определения координат и средняя квадратическая погрешность положения характерной точки (Mt), м	Описание закрепления точки
	X	Y		
1	2	3	4	5
1	654385.450	1331432.050	Метод спутниковых геодезических измерений (определений), 1.0	-
2	654406.820	1331438.020	Метод спутниковых геодезических измерений (определений), 1.0	-
3	654425.230	1331441.930	Метод спутниковых геодезических измерений (определений), 1.0	-
4	654442.720	1331442.690	Метод спутниковых геодезических измерений (определений), 1.0	-
5	654440.020	1331564.280	Метод спутниковых геодезических измерений (определений), 1.0	-
6	654304.560	1331561.260	Метод спутниковых геодезических измерений (определений), 1.0	-
7	654308.660	1331377.450	Метод спутниковых геодезических измерений (определений), 1.0	-
8	654356.950	1331409.660	Метод спутниковых геодезических измерений (определений), 1.0	-
1	654385.450	1331432.050	Метод спутниковых геодезических измерений (определений), 1.0	-

ОПИСАНИЕ МЕСТОПОЛОЖЕНИЯ ГРАНИЦ

части территориальной зоны застройки среднеэтажными жилыми домами (Ж-2)

(наименование объекта)

Сведения о местоположении измененных (уточненных) границ объекта

1. Система координат -

2. Сведения о характерных точках границ объекта

Обозначение характерных точек границ	Существующие координаты, м		Измененные (уточненные) координаты, м		Метод определения координат и средняя квадратическая погрешность положения характерной точки (Mt), м	Описание закрепления точки
	X	Y	X	Y		
1	2	3	4	5	6	7
-	-	-	-	-	-	-

3. Сведения о характерных точках части (частей) границы объекта

Часть № 1

Обозначение характерных точек границ	Существующие координаты, м		Измененные (уточненные) координаты, м		Метод определения координат и средняя квадратическая погрешность положения характерной точки (Mt), м	Описание закрепления точки
	X	Y	X	Y		
1	2	3	4	5	6	7
-	-	-	-	-	-	-

-

ОПИСАНИЕ МЕСТОПОЛОЖЕНИЯ ГРАНИЦ

части территориальной зоны застройки среднеэтажными жилыми домами (Ж-2)

(наименование объекта)

ПЛАН ГРАНИЦ ОБЪЕКТА

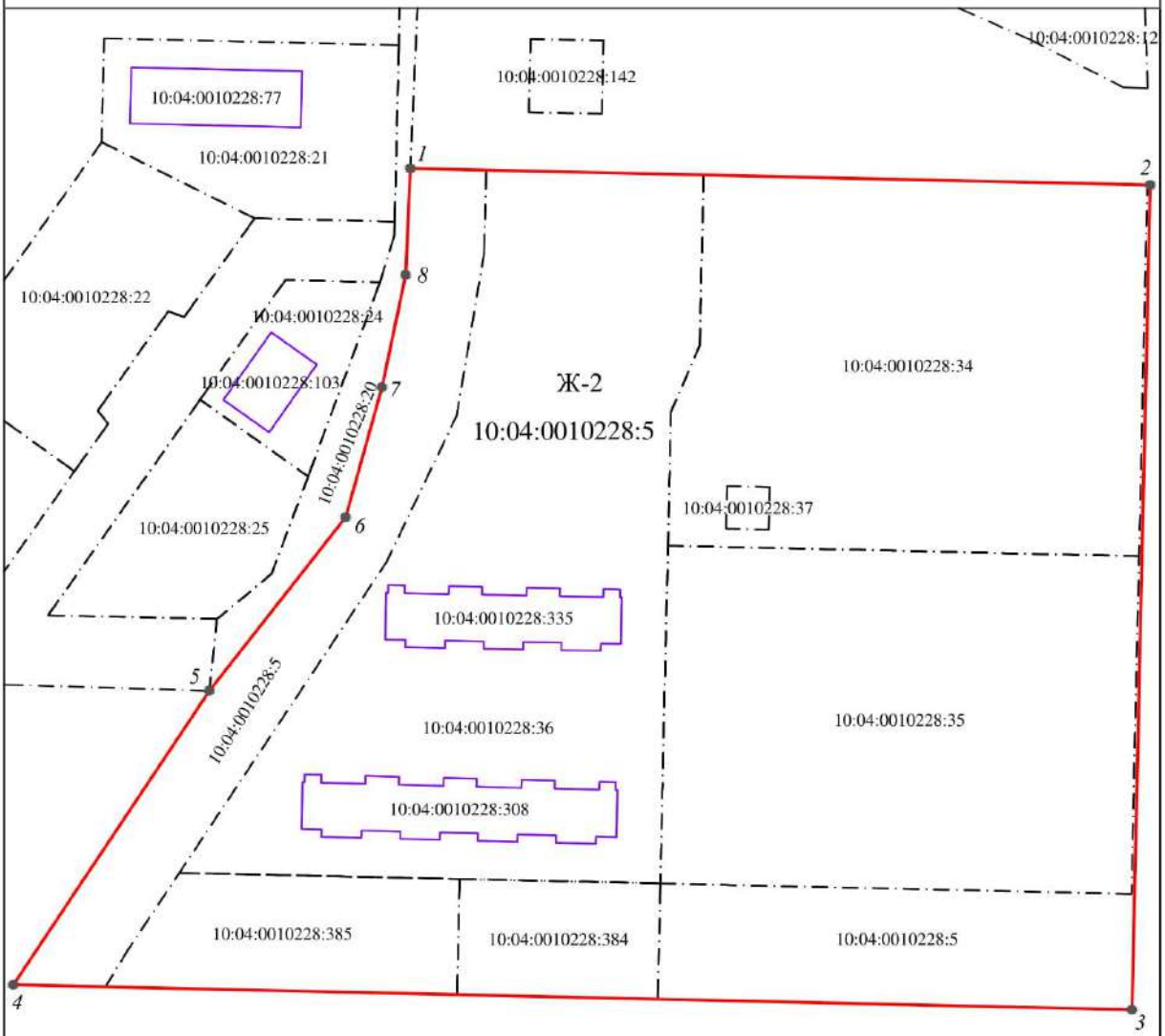

Кадастровый номер квартала 10:04:0010228
Система координат МСК-10
м 1:1000

Используемые условные знаки и обозначения:

Ж-2 - *обозначение территориальной зоны.*

1 - *обозначение точки границы.*

● - *характерная точка образуемой части территориальной зоны застройки среднеэтажными жилыми домами, сведения о которой позволяют однозначно определить ее на местности.*

▭ - *граница образуемой части территориальной зоны.*

▭ - *граница земельного участка, сведения о котором внесены в ЕГРН.*

10:04:0010301:178 - *обозначение земельного участка, сведения о котором внесены в ЕГРН.*

Подпись _____ *Дата* "___"_____ _____*г.*

мп

Приложение № 15
к решению Совета
Костомукшского городского округа
от _____ 2019 г. № _____

Лист № 1

ОПИСАНИЕ МЕСТОПОЛОЖЕНИЯ ГРАНИЦ

части территориальной зоны застройки среднеэтажными жилыми домами (Ж-2)

(наименование объекта местоположение границ, которого описано (далее-объект))

Сведения об объекте

№ п/п	Характеристики объекта	Описание характеристик
1	2	3
1.	Местоположение объекта	Республика Карелия, Костомукшский городской округ, город Костомукша, район жилой застройки «Контуваара»
2.	Площадь объекта +/- величина погрешности определения площади (Р +/- Дельта Р)	22150 м²
3.	Иные характеристики объекта	-

ОПИСАНИЕ МЕСТОПОЛОЖЕНИЯ ГРАНИЦ

части территориальной зоны застройки среднеэтажными жилыми домами (Ж-2)

(наименование объекта)

Сведения о местоположении границ объекта

1. Система координат мск10 (зона 1)

2. Сведения о характерных точках границ объекта

Обозначение характерных точек границ	Координаты, м		Метод определения координат и средняя квадратическая погрешность положения характерной точки (Mt), м	Описание обозначения точки
	X	Y		
1	2	3	4	5
-	-	-	-	-

3. Сведения о характерных точках части (частей) границы объекта

Обозначение характерных точек границ	Координаты, м		Метод определения координат и средняя квадратическая погрешность положения характерной точки (Mt), м	Описание закрепления точки
	X	Y		
1	2	3	4	5
1	654308.660	1331377.450	Метод спутниковых геодезических измерений (определений), 1.0	-
2	654304.560	1331561.260	Метод спутниковых геодезических измерений (определений), 1.0	-
3	654192.100	1331558.760	Метод спутниковых геодезических измерений (определений), 1.0	-
4	654196.640	1331354.920	Метод спутниковых геодезических измерений (определений), 1.0	-
5	654230.640	1331355.670	Метод спутниковых геодезических измерений (определений), 1.0	-
1	654308.660	1331377.450	Метод спутниковых геодезических измерений (определений), 1.0	-

ОПИСАНИЕ МЕСТОПОЛОЖЕНИЯ ГРАНИЦ

части территориальной зоны застройки среднеэтажными жилыми домами (Ж-2)

(наименование объекта)

Сведения о местоположении измененных (уточненных) границ объекта

1. Система координат -

2. Сведения о характерных точках границ объекта

Обозначение характерных точек границ	Существующие координаты, м		Измененные (уточненные) координаты, м		Метод определения координат и средняя квадратическая погрешность положения характерной точки (Mt), м	Описание закрепления точки
	X	Y	X	Y		
1	2	3	4	5	6	7
-	-	-	-	-	-	-

3. Сведения о характерных точках части (частей) границы объекта

Часть № 1

Обозначение характерных точек границ	Существующие координаты, м		Измененные (уточненные) координаты, м		Метод определения координат и средняя квадратическая погрешность положения характерной точки (Mt), м	Описание закрепления точки
	X	Y	X	Y		
1	2	3	4	5	6	7
-	-	-	-	-	-	-

-

ОПИСАНИЕ МЕСТОПОЛОЖЕНИЯ ГРАНИЦ

части территориальной зоны застройки среднеэтажными жилыми домами (Ж-2)

(наименование объекта)

ПЛАН ГРАНИЦ ОБЪЕКТА

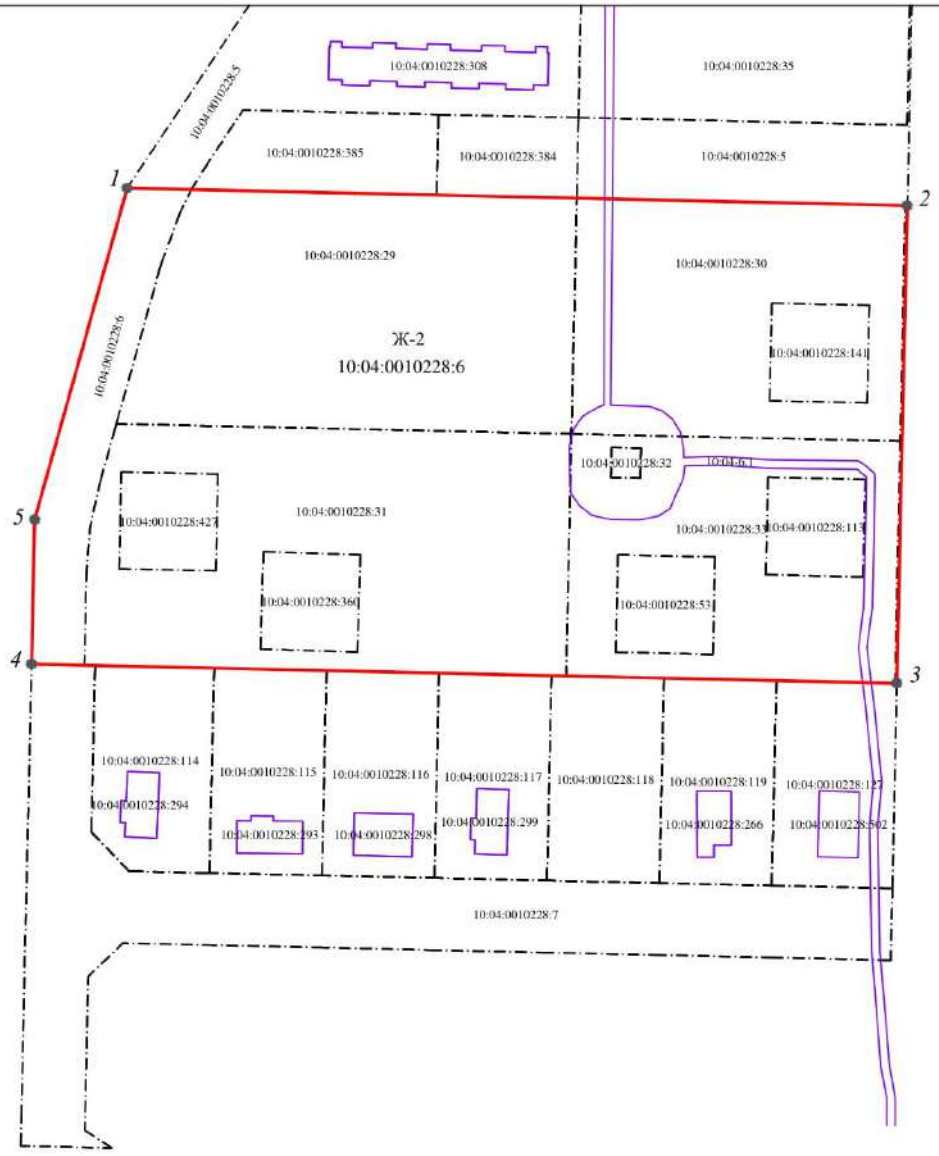

Кадастровый номер квартала 10:04:0010228
Система координат МСК-10
м 1:1000

Используемые условные знаки и обозначения:

Ж-2 - *обозначение территориальной зоны.*

1 - *обозначение точки границы.*

● - *характерная точка образуемой части территориальной зоны застройки среднеэтажными жилыми домами, сведения о которой позволяют однозначно определить ее на местности.*

▭ - *граница образуемой части территориальной зоны.*

▭ - *граница земельного участка, сведения о котором внесены в ЕГРН.*

10:04:0010301:178 - *обозначение земельного участка, сведения о котором внесены в ЕГРН.*

Подпись _____ *Дата* "___"_____ _____*г.*

мп

Приложение № 16
к решению Совета
Костомукшского городского округа
от _____ 2019 г. № _____

Лист № 1

ОПИСАНИЕ МЕСТОПОЛОЖЕНИЯ ГРАНИЦ

части территориальной зоны застройки индивидуальными и блокированными жилыми домами (Ж-4)

(наименование объекта местоположение границ, которого описано (далее-объект))

Сведения об объекте

№ п/п	Характеристики объекта	Описание характеристик
1	2	3
1.	Местоположение объекта	Республика Карелия, Костомукшский городской округ, город Костомукша, напротив блока «Д», вдоль ул. Дружба и ул. Северная
2.	Площадь объекта +/- величина погрешности определения площади (Р +/- Дельта Р)	56016 м²
3.	Иные характеристики объекта	-

ОПИСАНИЕ МЕСТОПОЛОЖЕНИЯ ГРАНИЦ

части территориальной зоны застройки индивидуальными и блокированными жилыми домами (Ж-4)

(наименование объекта)

Сведения о местоположении границ объекта

1. Система координат мск10 (зона 1)

2. Сведения о характерных точках границ объекта

Обозначение характерных точек границ	Координаты, м		Метод определения координат и средняя квадратическая погрешность положения характерной точки (Mt), м	Описание обозначения точки
	X	Y		
1	2	3	4	5
-	-	-	-	-

3. Сведения о характерных точках части (частей) границы объекта

Обозначение характерных точек границ	Координаты, м		Метод определения координат и средняя квадратическая погрешность положения характерной точки (Mt), м	Описание закрепления точки
	X	Y		
1	2	3	4	5
1	655564.03	1332471.96	Метод спутниковых геодезических измерений (определений), 1.0	-
2	655563.13	1332512.32	Метод спутниковых геодезических измерений (определений), 1.0	-
3	655558.95	1332699.73	Метод спутниковых геодезических измерений (определений), 1.0	-
4	655504.24	1332697.81	Метод спутниковых геодезических измерений (определений), 1.0	-
5	655503.20	1332684.51	Метод спутниковых геодезических измерений (определений), 1.0	-
6	655505.56	1332684.75	Метод спутниковых геодезических измерений (определений), 1.0	-
7	655508.72	1332672.40	Метод спутниковых геодезических измерений (определений), 1.0	-
8	655516.01	1332662.94	Метод спутниковых геодезических измерений (определений), 1.0	-
9	655501.92	1332648.47	Метод спутниковых геодезических измерений (определений), 1.0	-
10	655465.18	1332647.82	Метод спутниковых геодезических измерений (определений), 1.0	-
11	655464.12	1332680.06	Метод спутниковых геодезических измерений (определений), 1.0	-

12	655462.36	1332687.31	Метод спутниковых геодезических измерений (определений), 1.0	-
13	655415.08	1332680.64	Метод спутниковых геодезических измерений (определений), 1.0	-
14	655405.28	1332679.26	Метод спутниковых геодезических измерений (определений), 1.0	-
15	655377.19	1332663.54	Метод спутниковых геодезических измерений (определений), 1.0	-
16	655377.71	1332656.14	Метод спутниковых геодезических измерений (определений), 1.0	-
17	655345.41	1332638.33	Метод спутниковых геодезических измерений (определений), 1.0	-
18	655323.98	1332676.75	Метод спутниковых геодезических измерений (определений), 1.0	-
19	655306.80	1332670.58	Метод спутниковых геодезических измерений (определений), 1.0	-
20	655313.76	1332658.17	Метод спутниковых геодезических измерений (определений), 1.0	-
21	655322.94	1332637.09	Метод спутниковых геодезических измерений (определений), 1.0	-
22	655328.48	1332604.14	Метод спутниковых геодезических измерений (определений), 1.0	-
23	655328.56	1332600.72	Метод спутниковых геодезических измерений (определений), 1.0	-
24	655329.20	1332570.67	Метод спутниковых геодезических измерений (определений), 1.0	-
25	655289.33	1332569.79	Метод спутниковых геодезических измерений (определений), 1.0	-
26	655288.57	1332599.83	Метод спутниковых геодезических измерений (определений), 1.0	-
27	655255.82	1332599.11	Метод спутниковых геодезических измерений (определений), 1.0	-
28	655253.71	1332608.88	Метод спутниковых геодезических измерений (определений), 1.0	-
29	655251.31	1332617.83	Метод спутниковых геодезических измерений (определений), 1.0	-
30	655248.49	1332626.66	Метод спутниковых геодезических измерений (определений), 1.0	-
31	655244.98	1332636.03	Метод спутниковых геодезических измерений (определений), 1.0	-
32	655231.68	1332662.93	Метод спутниковых геодезических измерений (определений), 1.0	-

33	655230.33	1332662.18	Метод спутниковых геодезических измерений (определений), 1.0	-
34	655189.30	1332655.70	Метод спутниковых геодезических измерений (определений), 1.0	-
35	655223.94	1332464.48	Метод спутниковых геодезических измерений (определений), 1.0	-
1	655564.03	1332471.96	Метод спутниковых геодезических измерений (определений), 1.0	-
36	655537.00	1332522.01	Метод спутниковых геодезических измерений (определений), 1.0	-
37	655536.26	1332551.09	Метод спутниковых геодезических измерений (определений), 1.0	-
38	655511.92	1332548.06	Метод спутниковых геодезических измерений (определений), 1.0	-
39	655517.28	1332523.23	Метод спутниковых геодезических измерений (определений), 1.0	-
40	655513.00	1332515.32	Метод спутниковых геодезических измерений (определений), 1.0	-
41	655524.95	1332516.12	Метод спутниковых геодезических измерений (определений), 1.0	-
36	655537.00	1332522.01	Метод спутниковых геодезических измерений (определений), 1.0	-
42	655478.50	1332514.05	Метод спутниковых геодезических измерений (определений), 1.0	-
43	655477.82	1332549.80	Метод спутниковых геодезических измерений (определений), 1.0	-
44	655476.97	1332588.03	Метод спутниковых геодезических измерений (определений), 1.0	-
45	655445.61	1332587.33	Метод спутниковых геодезических измерений (определений), 1.0	-
46	655414.25	1332586.64	Метод спутниковых геодезических измерений (определений), 1.0	-
47	655415.10	1332548.40	Метод спутниковых геодезических измерений (определений), 1.0	-
48	655446.46	1332549.10	Метод спутниковых геодезических измерений (определений), 1.0	-
49	655447.01	1332513.35	Метод спутниковых геодезических измерений (определений), 1.0	-
42	655478.50	1332514.05	Метод спутниковых геодезических измерений (определений), 1.0	-
50	655414.69	1332550.64	Метод спутниковых геодезических измерений (определений), 1.0	-

51	655413.82	1332588.63	Метод спутниковых геодезических измерений (определений), 1.0	-
52	655382.33	1332587.92	Метод спутниковых геодезических измерений (определений), 1.0	-
53	655383.19	1332549.93	Метод спутниковых геодезических измерений (определений), 1.0	-
50	655414.60	1332550.64	Метод спутниковых геодезических измерений (определений), 1.0	-
54	655373.85	1332541.84	Метод спутниковых геодезических измерений (определений), 1.0	-
55	655372.82	1332587.83	Метод спутниковых геодезических измерений (определений), 1.0	-
56	655346.33	1332587.24	Метод спутниковых геодезических измерений (определений), 1.0	-
57	655347.35	1332541.25	Метод спутниковых геодезических измерений (определений), 1.0	-
54	655373.85	1332541.84	Метод спутниковых геодезических измерений (определений), 1.0	-
58	655504.22	1332608.64	Метод спутниковых геодезических измерений (определений), 1.0	-
59	655503.34	1332648.17	Метод спутниковых геодезических измерений (определений), 1.0	-
60	655465.43	1332647.32	Метод спутниковых геодезических измерений (определений), 1.0	-
61	655466.31	1332607.80	Метод спутниковых геодезических измерений (определений), 1.0	-
58	655504.22	1332608.64	Метод спутниковых геодезических измерений (определений), 1.0	-
62	655330.55	1332510.86	Метод спутниковых геодезических измерений (определений), 1.0	-
63	655329.64	1332541.84	Метод спутниковых геодезических измерений (определений), 1.0	-
64	655313.19	1332541.29	Метод спутниковых геодезических измерений (определений), 1.0	-
65	655290.08	1332539.98	Метод спутниковых геодезических измерений (определений), 1.0	-
66	655290.59	1332524.78	Метод спутниковых геодезических измерений (определений), 1.0	-
67	655290.97	1332509.95	Метод спутниковых геодезических измерений (определений), 1.0	-
62	655330.55	1332510.86	Метод спутниковых геодезических измерений (определений), 1.0	-

ОПИСАНИЕ МЕСТОПОЛОЖЕНИЯ ГРАНИЦ

части территориальной зоны застройки индивидуальными и блокированными жилыми домами (Ж-4)

(наименование объекта)

ПЛАН ГРАНИЦ ОБЪЕКТА

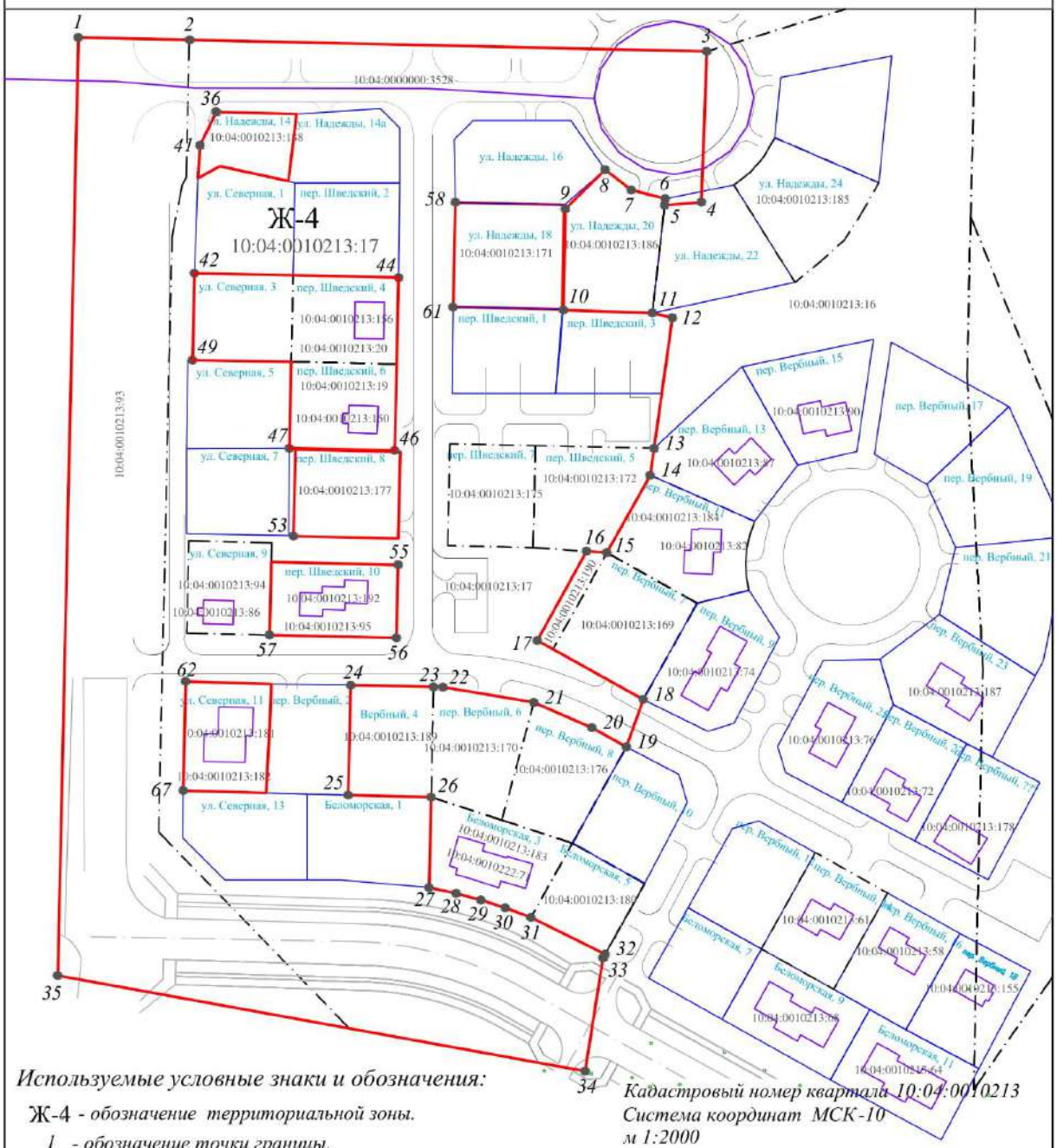

Используемые условные знаки и обозначения:

Ж-4 - *обозначение территориальной зоны.*

1 - *обозначение точки границы.*

● - *характерная точка образуемой части территориальной зоны застройки индивидуальными и блокированными жилыми домами, сведения о которой позволяют однозначно определить ее на местности.*

▭ - *граница образуемой части территориальной зоны.*

▭ - *граница земельного участка, сведения о котором внесены в ЕГРН.*

10:04:0010301:178 - *обозначение земельного участка, сведения о котором внесены в ЕГРН.*

Кадастровый номер квартала 10:04:0010213
Система координат МСК-10
м 1:2000

Подпись _____ *Дата "___"_____ _____г.*

мп

Приложение № 17
к решению Совета
Костомукшского городского округа
от _____ 2019 г. № _____

Лист № 1

ОПИСАНИЕ МЕСТОПОЛОЖЕНИЯ ГРАНИЦ

части территориальной зоны застройки индивидуальными и блокированными жилыми домами (Ж-4)

(наименование объекта местоположение границ, которого описано (далее-объект))

Сведения об объекте

№ п/п	Характеристики объекта	Описание характеристик
1	2	3
1.	Местоположение объекта	Республика Карелия, Костомукшский городской округ, город Костомукша, напротив блока «Д», вдоль ул. Дружба и ул. Северная
2.	Площадь объекта +/- величина погрешности определения площади (Р +/- Дельта Р)	47253 м²
3.	Иные характеристики объекта	-

ОПИСАНИЕ МЕСТОПОЛОЖЕНИЯ ГРАНИЦ

части территориальной зоны застройки индивидуальными и блокированными жилыми домами (Ж-4)

(наименование объекта)

Сведения о местоположении границ объекта

1. Система координат мск10 (зона 1)

2. Сведения о характерных точках границ объекта

Обозначение характерных точек границ	Координаты, м		Метод определения координат и средняя квадратическая погрешность положения характерной точки (Mt), м	Описание обозначения точки
	X	Y		
1	2	3	4	5
-	-	-	-	-

3. Сведения о характерных точках части (частей) границы объекта

Обозначение характерных точек границ	Координаты, м		Метод определения координат и средняя квадратическая погрешность положения характерной точки (Mt), м	Описание закрепления точки
	X	Y		
1	2	3	4	5
1	655558.95	1332699.73	Метод спутниковых геодезических измерений (определений), 1.0	-
2	655578.74	1332764.52	Метод спутниковых геодезических измерений (определений), 1.0	-
3	655588.81	1332797.46	Метод спутниковых геодезических измерений (определений), 1.0	-
4	655498.91	1332795.43	Метод спутниковых геодезических измерений (определений), 1.0	-
5	655441.33	1332794.13	Метод спутниковых геодезических измерений (определений), 1.0	-
6	655335.45	1332799.82	Метод спутниковых геодезических измерений (определений), 1.0	-
7	655182.65	1332796.49	Метод спутниковых геодезических измерений (определений), 1.0	-
8	655106.90	1332794.83	Метод спутниковых геодезических измерений (определений), 1.0	-
9	655189.30	1332655.70	Метод спутниковых геодезических измерений (определений), 1.0	-
10	655230.33	1332662.18	Метод спутниковых геодезических измерений (определений), 1.0	-

11	655257.26	1332677.24	Метод спутниковых геодезических измерений (определений), 1.0	-
12	655271.89	1332651.07	Метод спутниковых геодезических измерений (определений), 1.0	-
13	655306.80	1332670.58	Метод спутниковых геодезических измерений (определений), 1.0	-
14	655323.98	1332676.75	Метод спутниковых геодезических измерений (определений), 1.0	-
15	655358.89	1332696.26	Метод спутниковых геодезических измерений (определений), 1.0	-
16	655363.61	1332715.00	Метод спутниковых геодезических измерений (определений), 1.0	-
17	655368.63	1332714.08	Метод спутниковых геодезических измерений (определений), 1.0	-
18	655373.69	1332713.83	Метод спутниковых геодезических измерений (определений), 1.0	-
19	655378.80	1332714.25	Метод спутниковых геодезических измерений (определений), 1.0	-
20	655383.81	1332715.36	Метод спутниковых геодезических измерений (определений), 1.0	-
21	655388.60	1332717.10	Метод спутниковых геодезических измерений (определений), 1.0	-
22	655405.28	1332679.26	Метод спутниковых геодезических измерений (определений), 1.0	-
23	655462.36	1332687.31	Метод спутниковых геодезических измерений (определений), 1.0	-
24	655464.12	1332680.06	Метод спутниковых геодезических измерений (определений), 1.0	-
25	655503.20	1332684.51	Метод спутниковых геодезических измерений (определений), 1.0	-
26	655504.24	1332697.81	Метод спутниковых геодезических измерений (определений), 1.0	-
1	655558.95	1332699.73	Метод спутниковых геодезических измерений (определений), 1.0	-
27	655335.90	1332762.50	Метод спутниковых геодезических измерений (определений), 1.0	-
28	655319.32	1332767.00	Метод спутниковых геодезических измерений (определений), 1.0	-
29	655284.41	1332747.48	Метод спутниковых геодезических измерений (определений), 1.0	-
30	655295.64	1332727.40	Метод спутниковых геодезических измерений (определений), 1.0	-

31	655305.16	1332724.71	Метод спутниковых геодезических измерений (определений), 1.0	-
32	655335.98	1332741.96	Метод спутниковых геодезических измерений (определений), 1.0	-
33	655334.94	1332746.86	Метод спутниковых геодезических измерений (определений), 1.0	-
34	655334.54	1332751.86	Метод спутниковых геодезических измерений (определений), 1.0	-
35	655334.80	1332756.86	Метод спутниковых геодезических измерений (определений), 1.0	-
27	655335.90	1332762.50	Метод спутниковых геодезических измерений (определений), 1.0	-
36	655248.44	1332692.970	Метод спутниковых геодезических измерений (определений), 1.0	-
37	655277.24	1332709.08	Метод спутниковых геодезических измерений (определений), 1.0	-
38	655279.94	1332718.62	Метод спутниковых геодезических измерений (определений), 1.0	-
39	655268.46	1332739.12	Метод спутниковых геодезических измерений (определений), 1.0	-
40	655233.55	1332719.59	Метод спутниковых геодезических измерений (определений), 1.0	-
36	655248.44	1332692.97	Метод спутниковых геодезических измерений (определений), 1.0	-

ОПИСАНИЕ МЕСТОПОЛОЖЕНИЯ ГРАНИЦ

части территориальной зоны застройки индивидуальными и блокированными жилыми домами (Ж-4)

(наименование объекта)

ПЛАН ГРАНИЦ ОБЪЕКТА

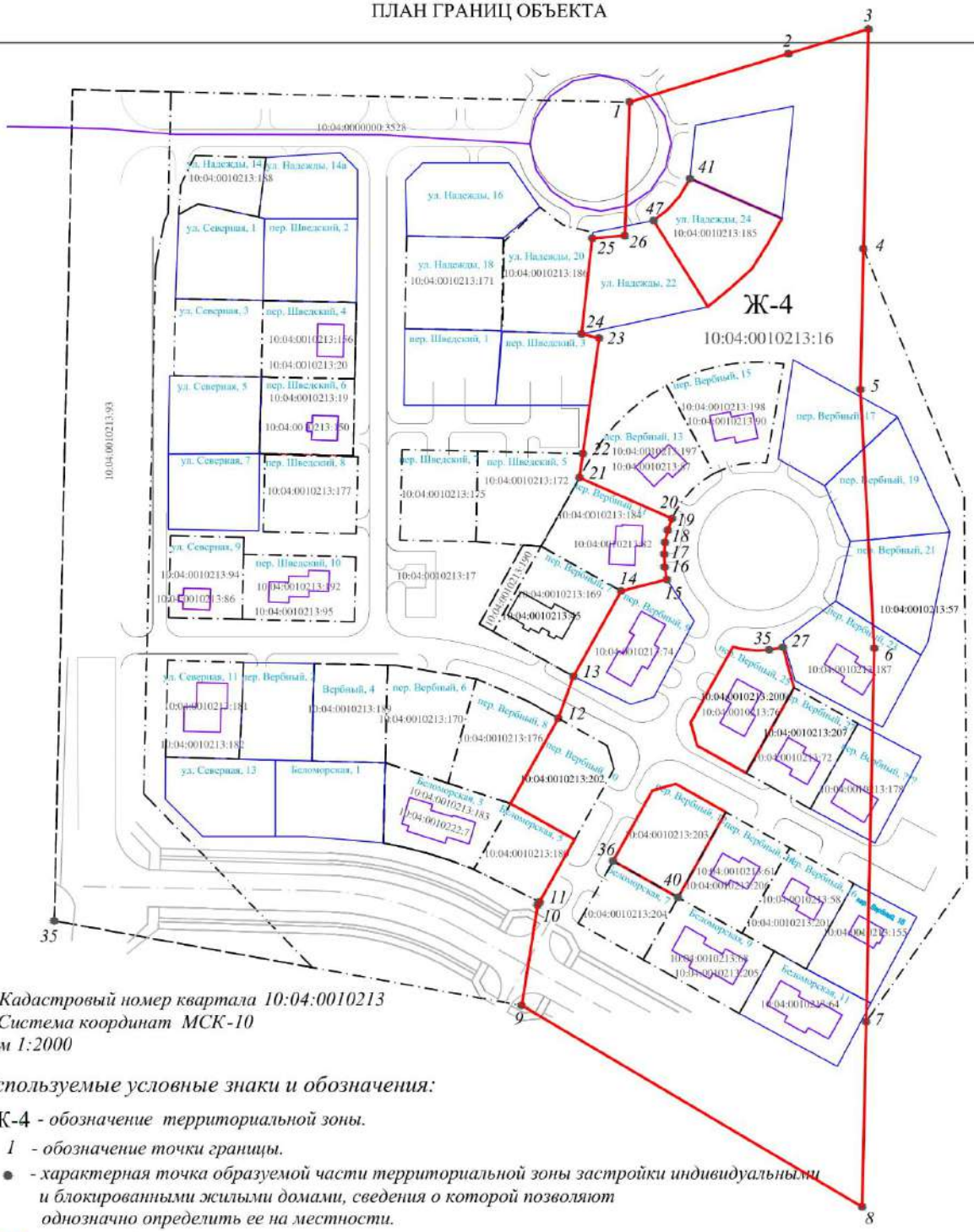

Кадастровый номер квартала 10:04:0010213
Система координат МСК-10
м 1:2000

Используемые условные знаки и обозначения:

Ж-4 - *обозначение территориальной зоны.*

1 - *обозначение точки границы.*

● - *характерная точка образуемой части территориальной зоны застройки индивидуальными и блокированными жилыми домами, сведения о которой позволяют однозначно определить ее на местности.*

▭ - *граница образуемой части территориальной зоны.*

▭ - *граница земельного участка, сведения о котором внесены в ЕГРН.*

10:04:0010301:178 - *обозначение земельного участка, сведения о котором внесены в ЕГРН.*

Подпись _____ *Дата* "___"_____ _____*г.*

мп

Приложение № 18
к решению Совета
Костомукшского городского округа
от _____ 2019 г. № _____

Лист № 1

ОПИСАНИЕ МЕСТОПОЛОЖЕНИЯ ГРАНИЦ

части территориальной зоны застройки индивидуальными и блокированными жилыми домами (Ж-4)

(наименование объекта местоположение границ, которого описано (далее-объект))

Сведения об объекте

№ п/п	Характеристики объекта	Описание характеристик
1	**2**	**3**
1.	Местоположение объекта	Республика Карелия, Костомукшский городской округ, город Костомукша, напротив блока «Д», вдоль ул. Дружба и ул. Северная
2.	Площадь объекта +/- величина погрешности определения площади (Р +/- Дельта Р)	9715 м²
3.	Иные характеристики объекта	-

ОПИСАНИЕ МЕСТОПОЛОЖЕНИЯ ГРАНИЦ

части территориальной зоны застройки индивидуальными и блокированными жилыми домами (Ж-4)

(наименование объекта)

Сведения о местоположении границ объекта

1. Система координат мск10 (зона 1)

2. Сведения о характерных точках границ объекта

Обозначение характерных точек границ	Координаты, м		Метод определения координат и средняя квадратическая погрешность положения характерной точки (Mt), м	Описание обозначения точки
	X	Y		
1	2	3	4	5
-	-	-	-	-

3. Сведения о характерных точках части (частей) границы объекта

Обозначение характерных точек границ	Координаты, м		Метод определения координат и средняя квадратическая погрешность положения характерной точки (Mt), м	Описание закрепления точки
	X	Y		
1	2	3	4	5
1	655603.10	1332552.29	Метод спутниковых геодезических измерений (определений), 1.0	-
2	655609.16	1332728.90	Метод спутниковых геодезических измерений (определений), 1.0	-
3	655605.09	1332744.22	Метод спутниковых геодезических измерений (определений), 1.0	-
4	655585.640	1332762.43	Метод спутниковых геодезических измерений (определений), 1.0	-
5	655578.74	1332764.52	Метод спутниковых геодезических измерений (определений), 1.0	-
6	655558.95	1332699.73	Метод спутниковых геодезических измерений (определений), 1.0	-
7	655563.13	1332512.32	Метод спутниковых геодезических измерений (определений), 1.0	-
1	655603.10	1332552.29	Метод спутниковых геодезических измерений (определений), 1.0	-

ОПИСАНИЕ МЕСТОПОЛОЖЕНИЯ ГРАНИЦ

части территориальной зоны застройки индивидуальными и блокированными жилыми домами (Ж-4)

(наименование объекта)

Сведения о местоположении измененных (уточненных) границ объекта

1. Система координат -

2. Сведения о характерных точках границ объекта

Обозначение характерных точек границ	Существующие координаты, м		Измененные (уточненные) координаты, м		Метод определения координат и средняя квадратическая погрешность положения характерной точки (Mt), м	Описание закрепления точки
	X	Y	X	Y		
1	2	3	4	5	6	7
-	-	-	-	-	-	-

3. Сведения о характерных точках части (частей) границы объекта

Часть № 1

Обозначение характерных точек границ	Существующие координаты, м		Измененные (уточненные) координаты, м		Метод определения координат и средняя квадратическая погрешность положения характерной точки (Mt), м	Описание закрепления точки
	X	Y	X	Y		
1	2	3	4	5	6	7
-	-	-	-	-	-	-

-

ОПИСАНИЕ МЕСТОПОЛОЖЕНИЯ ГРАНИЦ

части территориальной зоны застройки индивидуальными и блокированными жилыми домами (Ж-4)

(наименование объекта)

ПЛАН ГРАНИЦ ОБЪЕКТА

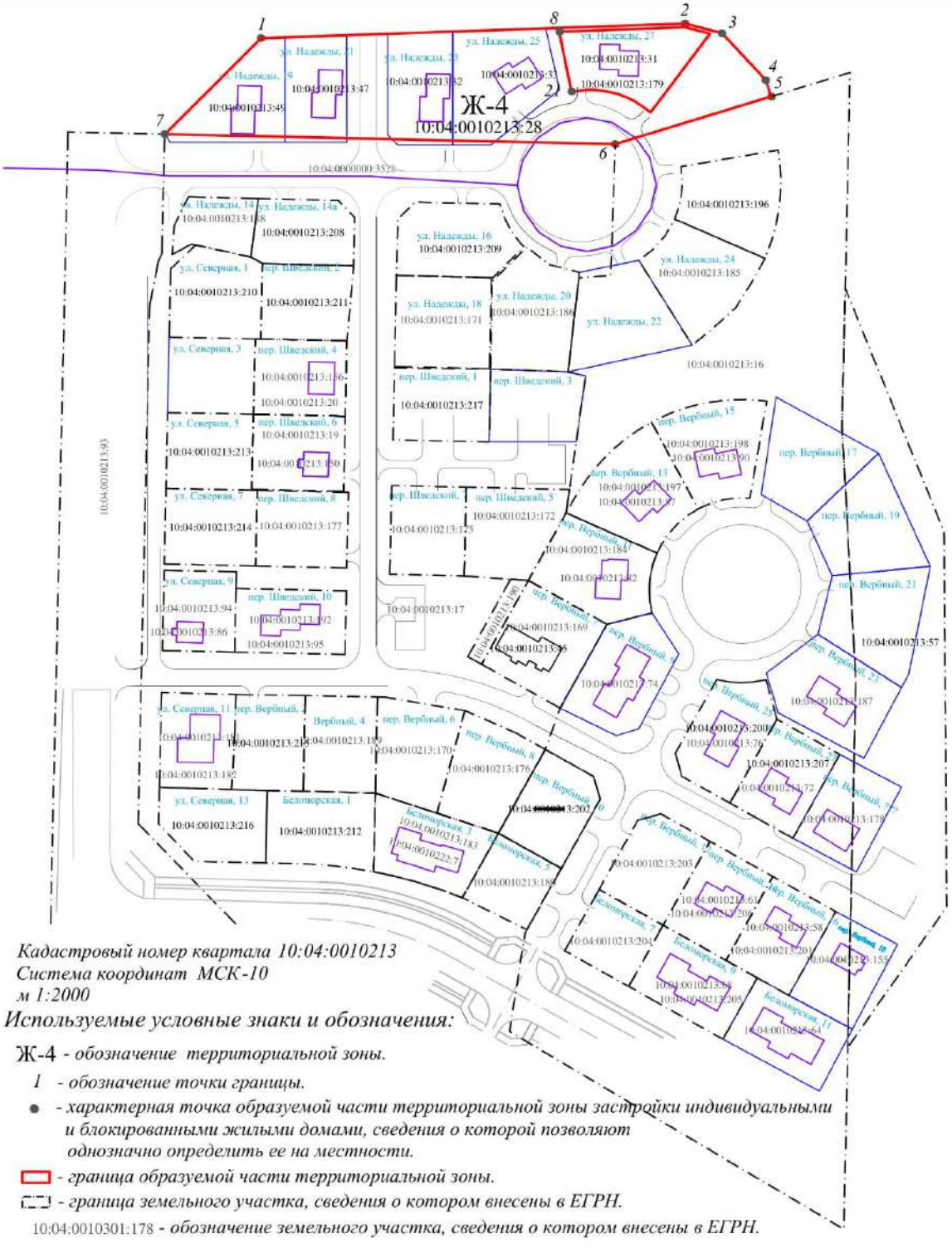

Кадастровый номер квартала 10:04:0010213
Система координат МСК-10
м 1:2000

Используемые условные знаки и обозначения:

Ж-4 - *обозначение территориальной зоны.*

1 - *обозначение точки границы.*

● - *характерная точка образуемой части территориальной зоны застройки индивидуальными и блокированными жилыми домами, сведения о которой позволяют однозначно определить ее на местности.*

▭ - *граница образуемой части территориальной зоны.*

▭ - *граница земельного участка, сведения о котором внесены в ЕГРН.*

10:04:0010301:178 - *обозначение земельного участка, сведения о котором внесены в ЕГРН.*

Подпись _____ *Дата* "___"_____ _____*г.*

мп

Приложение № 19
к решению Совета
Костомукшского городского округа
от _____ 2019 г. № _____

Лист № 1

ОПИСАНИЕ МЕСТОПОЛОЖЕНИЯ ГРАНИЦ

части территориальной зоны застройки индивидуальными и блокированными жилыми домами (Ж-4)

(наименование объекта местоположение границ, которого описано (далее-объект))

Сведения об объекте

№ п/п	Характеристики объекта	Описание характеристик
1	**2**	**3**
1.	Местоположение объекта	Республика Карелия, Костомукшский городской округ, город Костомукша, напротив блока «Д», вдоль ул. Дружба и ул. Северная
2.	Площадь объекта +/- величина погрешности определения площади (Р +/- Дельта Р)	9332 м²
3.	Иные характеристики объекта	-

ОПИСАНИЕ МЕСТОПОЛОЖЕНИЯ ГРАНИЦ

части территориальной зоны застройки индивидуальными и блокированными жилыми домами (Ж-4)

(наименование объекта)

Сведения о местоположении границ объекта

1. Система координат мск10 (зона 1)

2. Сведения о характерных точках границ объекта

Обозначение характерных точек границ	Координаты, м		Метод определения координат и средняя квадратическая погрешность положения характерной точки (Mt), м	Описание обозначения точки
	X	Y		
1	2	3	4	5
-	-	-	-	-

3. Сведения о характерных точках части (частей) границы объекта

Обозначение характерных точек границ	Координаты, м		Метод определения координат и средняя квадратическая погрешность положения характерной точки (Mt), м	Описание закрепления точки
	X	Y		
1	2	3	4	5
1	655498.91	1332795.43	Метод спутниковых геодезических измерений (определений), 1.0	-
2	655397.19	1332836.65	Метод спутниковых геодезических измерений (определений), 1.0	-
3	655241.29	1332837.70	Метод спутниковых геодезических измерений (определений), 1.0	-
4	655182.65	1332796.49	Метод спутниковых геодезических измерений (определений), 1.0	-
5	655335.45	1332799.82	Метод спутниковых геодезических измерений (определений), 1.0	-
6	655441.33	1332794.13	Метод спутниковых геодезических измерений (определений), 1.0	-
1	655498.91	1332795.43	Метод спутниковых геодезических измерений (определений), 1.0	-

ОПИСАНИЕ МЕСТОПОЛОЖЕНИЯ ГРАНИЦ

части территориальной зоны застройки индивидуальными и блокированными жилыми домами (Ж-4)

(наименование объекта)

Сведения о местоположении измененных (уточненных) границ объекта

1. Система координат -

2. Сведения о характерных точках границ объекта

Обозначение характерных точек границ	Существующие координаты, м		Измененные (уточненные) координаты, м		Метод определения координат и средняя квадратическая погрешность положения характерной точки (Mt), м	Описание закрепления точки
	X	Y	X	Y		
1	2	3	4	5	6	7
-	-	-	-	-	-	-

3. Сведения о характерных точках части (частей) границы объекта

Часть № 1

Обозначение характерных точек границ	Существующие координаты, м		Измененные (уточненные) координаты, м		Метод определения координат и средняя квадратическая погрешность положения характерной точки (Mt), м	Описание закрепления точки
	X	Y	X	Y		
1	2	3	4	5	6	7
-	-	-	-	-	-	-

-

ОПИСАНИЕ МЕСТОПОЛОЖЕНИЯ ГРАНИЦ

части территориальной зоны застройки индивидуальными и блокированными жилыми домами (Ж-4)

(наименование объекта)

ПЛАН ГРАНИЦ ОБЪЕКТА

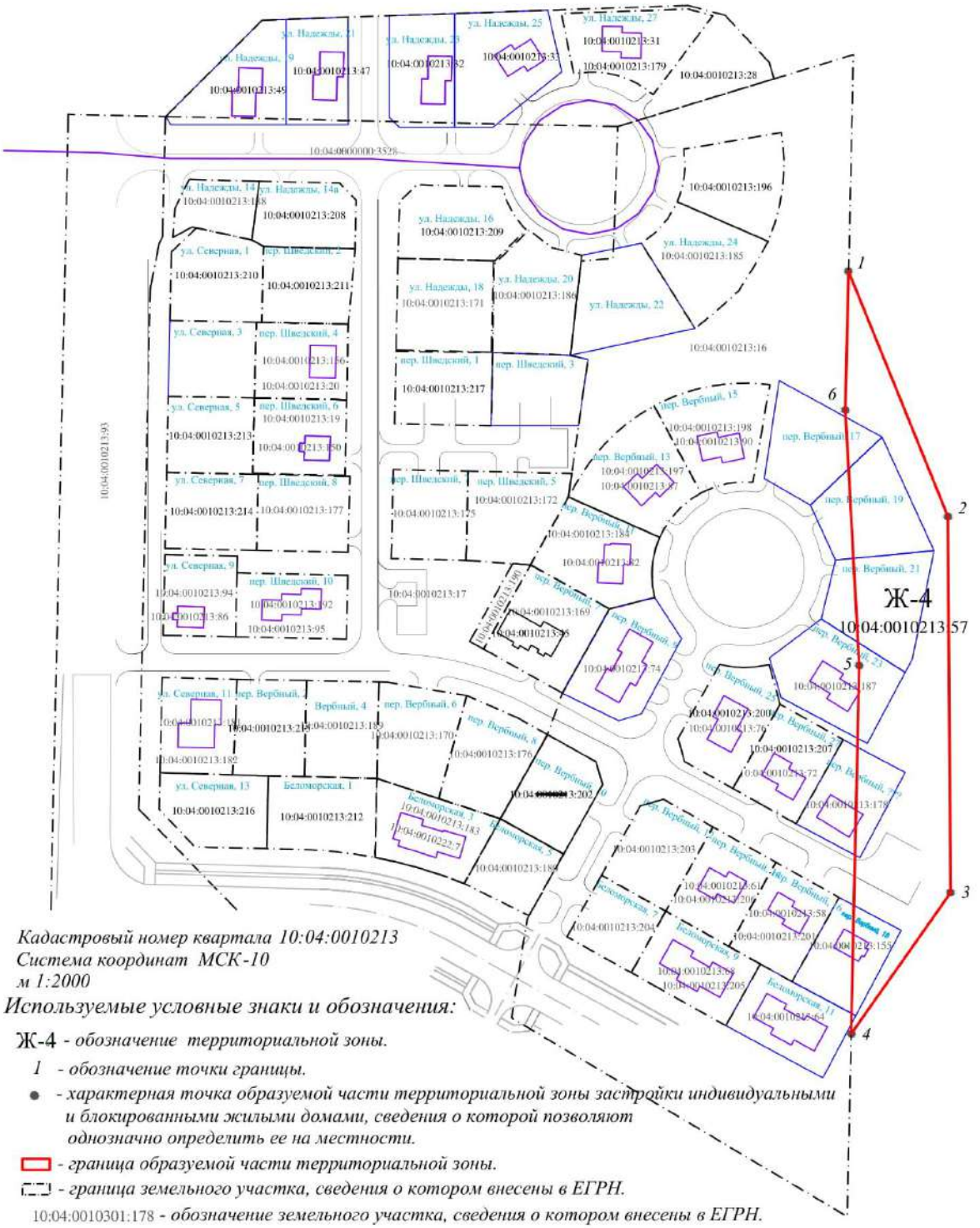

Кадастровый номер квартала 10:04:0010213
Система координат МСК-10
м 1:2000

Используемые условные знаки и обозначения:

Ж-4 - *обозначение территориальной зоны.*

1 - *обозначение точки границы.*

● - *характерная точка образуемой части территориальной зоны застройки индивидуальными и блокированными жилыми домами, сведения о которой позволяют однозначно определить ее на местности.*

▭ - *граница образуемой части территориальной зоны.*

▭ - *граница земельного участка, сведения о котором внесены в ЕГРН.*

10:04:0010301:178 - *обозначение земельного участка, сведения о котором внесены в ЕГРН.*

Подпись _____ *Дата* "___"_____ _____*г.*

мп

Приложение № 20
к решению Совета
Костомукшского городского округа
от _____ 2019 г. № _____

Лист № 1

ОПИСАНИЕ МЕСТОПОЛОЖЕНИЯ ГРАНИЦ

части территориальной зоны застройки индивидуальными и блокированными жилыми домами (Ж-4)

(наименование объекта местоположение границ, которого описано (далее-объект))

Сведения об объекте

№ п/п	Характеристики объекта	Описание характеристик
1	2	3
1.	Местоположение объекта	Республика Карелия, Костомукшский городской округ, город Костомукша, напротив блока «Д», ул. Надежды, д. 14
2.	Площадь объекта +/- величина погрешности определения площади (Р +/- Дельта Р)	708 м²
3.	Иные характеристики объекта	-

ОПИСАНИЕ МЕСТОПОЛОЖЕНИЯ ГРАНИЦ

части территориальной зоны застройки индивидуальными и блокированными жилыми домами (Ж-4)

(наименование объекта)

Сведения о местоположении границ объекта

1. Система координат мск10 (зона 1)

2. Сведения о характерных точках границ объекта

Обозначение характерных точек границ	Координаты, м		Метод определения координат и средняя квадратическая погрешность положения характерной точки (Mt), м	Описание обозначения точки
	X	Y		
1	2	3	4	5
-	-	-	-	-

3. Сведения о характерных точках части (частей) границы объекта

Обозначение характерных точек границ	Координаты, м		Метод определения координат и средняя квадратическая погрешность положения характерной точки (Mt), м	Описание закрепления точки
	X	Y		
1	2	3	4	5
1	655537.00	1332522.01	Метод спутниковых геодезических измерений (определений), 1.0	-
2	655536.26	1332551.09	Метод спутниковых геодезических измерений (определений), 1.0	-
3	655511.92	1332548.06	Метод спутниковых геодезических измерений (определений), 1.0	-
4	655517.28	1332523.23	Метод спутниковых геодезических измерений (определений), 1.0	-
5	655513.00	1332515.32	Метод спутниковых геодезических измерений (определений), 1.0	-
6	655524.95	1332516.12	Метод спутниковых геодезических измерений (определений), 1.0	-
1	655537.00	1332522.01	Метод спутниковых геодезических измерений (определений), 1.0	-

ОПИСАНИЕ МЕСТОПОЛОЖЕНИЯ ГРАНИЦ

части территориальной зоны застройки индивидуальными и блокированными жилыми домами (Ж-4)

(наименование объекта)

Сведения о местоположении измененных (уточненных) границ объекта

1. Система координат -

2. Сведения о характерных точках границ объекта

Обозначение характерных точек границ	Существующие координаты, м		Измененные (уточненные) координаты, м		Метод определения координат и средняя квадратическая погрешность положения характерной точки (Mt), м	Описание закрепления точки
	X	Y	X	Y		
1	2	3	4	5	6	7
-	-	-	-	-	-	-

3. Сведения о характерных точках части (частей) границы объекта

Часть № 1

Обозначение характерных точек границ	Существующие координаты, м		Измененные (уточненные) координаты, м		Метод определения координат и средняя квадратическая погрешность положения характерной точки (Mt), м	Описание закрепления точки
	X	Y	X	Y		
1	2	3	4	5	6	7
-	-	-	-	-	-	-

-

ОПИСАНИЕ МЕСТОПОЛОЖЕНИЯ ГРАНИЦ

части территориальной зоны застройки индивидуальными и блокированными жилыми домами (Ж-4)

(наименование объекта)

ПЛАН ГРАНИЦ ОБЪЕКТА

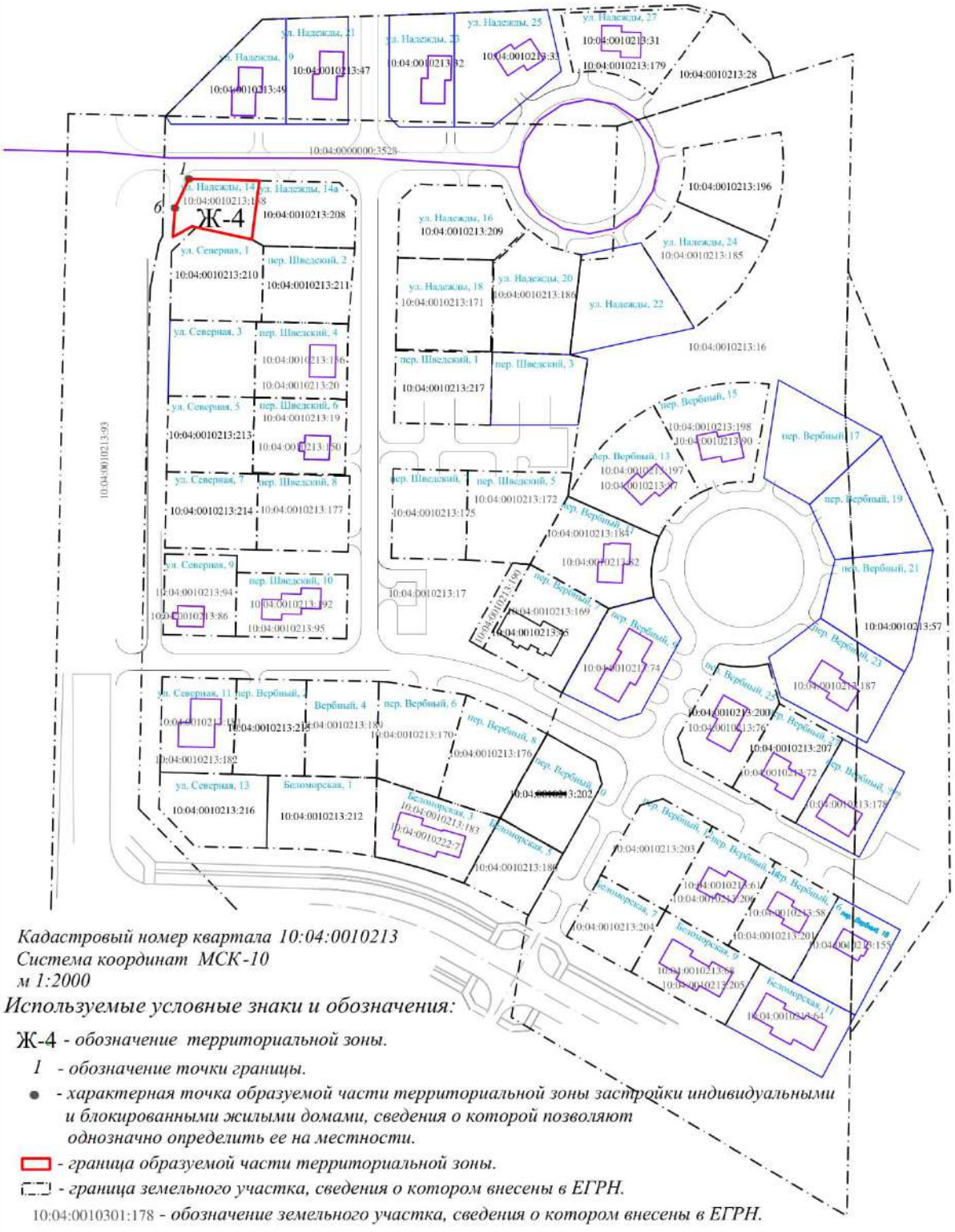

Кадастровый номер квартала 10:04:0010213
Система координат МСК-10
м 1:2000

Используемые условные знаки и обозначения:

Ж-4 - *обозначение территориальной зоны.*

1 - *обозначение точки границы.*

● - *характерная точка образуемой части территориальной зоны застройки индивидуальными и блокированными жилыми домами, сведения о которой позволяют однозначно определить ее на местности.*

▭ - *граница образуемой части территориальной зоны.*

▭ - *граница земельного участка, сведения о котором внесены в ЕГРН.*

10:04:0010301:178 - *обозначение земельного участка, сведения о котором внесены в ЕГРН.*

Подпись _____ *Дата* "___"_____ _____*г.*

мп

Приложение № 21
к решению Совета
Костомукшского городского округа
от _____ 2019 г. № _____

Лист № 1

ОПИСАНИЕ МЕСТОПОЛОЖЕНИЯ ГРАНИЦ

части территориальной зоны застройки индивидуальными и блокированными жилыми домами (Ж-4)

(наименование объекта местоположение границ, которого описано (далее-объект))

Сведения об объекте

№ п/п	Характеристики объекта	Описание характеристик
1	**2**	**3**
1.	Местоположение объекта	Республика Карелия, Костомукшский городской округ, город Костомукша, напротив блока «Д», ул. Надежды, д. 14 А
2.	Площадь объекта +/- величина погрешности определения площади (Р +/- Дельта Р)	1096 м²
3.	Иные характеристики объекта	-

ОПИСАНИЕ МЕСТОПОЛОЖЕНИЯ ГРАНИЦ

части территориальной зоны застройки индивидуальными и блокированными жилыми домами (Ж-4)

(наименование объекта)

Сведения о местоположении границ объекта

1. Система координат мск10 (зона 1)

2. Сведения о характерных точках границ объекта

Обозначение характерных точек границ	Координаты, м		Метод определения координат и средняя квадратическая погрешность положения характерной точки (Mt), м	Описание обозначения точки
	X	Y		
1	2	3	4	5
-	-	-	-	-

3. Сведения о характерных точках части (частей) границы объекта

Обозначение характерных точек границ	Координаты, м		Метод определения координат и средняя квадратическая погрешность положения характерной точки (Mt), м	Описание закрепления точки
	X	Y		
1	2	3	4	5
1	655511.92	1332548.06	Метод спутниковых геодезических измерений (определений), 1.0	-
2	655536.26	1332551.09	Метод спутниковых геодезических измерений (определений), 1.0	-
3	655535.47	1332584.42	Метод спутниковых геодезических измерений (определений), 1.0	-
4	655528.32	1332591.26	Метод спутниковых геодезических измерений (определений), 1.0	-
5	655508.32	1332590.82	Метод спутниковых геодезических измерений (определений), 1.0	-
6	655509.18	1332552.82	Метод спутниковых геодезических измерений (определений), 1.0	-
1	655511.92	1332548.06	Метод спутниковых геодезических измерений (определений), 1.0	-

ОПИСАНИЕ МЕСТОПОЛОЖЕНИЯ ГРАНИЦ

части территориальной зоны застройки индивидуальными и блокированными жилыми домами (Ж-4)

(наименование объекта)

Сведения о местоположении измененных (уточненных) границ объекта

1. Система координат -

2. Сведения о характерных точках границ объекта

Обозначение характерных точек границ	Существующие координаты, м		Измененные (уточненные) координаты, м		Метод определения координат и средняя квадратическая погрешность положения характерной точки (Mt), м	Описание закрепления точки
	X	Y	X	Y		
1	2	3	4	5	6	7
-	-	-	-	-	-	-

3. Сведения о характерных точках части (частей) границы объекта

Часть № 1

Обозначение характерных точек границ	Существующие координаты, м		Измененные (уточненные) координаты, м		Метод определения координат и средняя квадратическая погрешность положения характерной точки (Mt), м	Описание закрепления точки
	X	Y	X	Y		
1	2	3	4	5	6	7
-	-	-	-	-	-	-

-

ОПИСАНИЕ МЕСТОПОЛОЖЕНИЯ ГРАНИЦ

части территориальной зоны застройки индивидуальными и блокированными жилыми домами (Ж-4)

(наименование объекта)

ПЛАН ГРАНИЦ ОБЪЕКТА

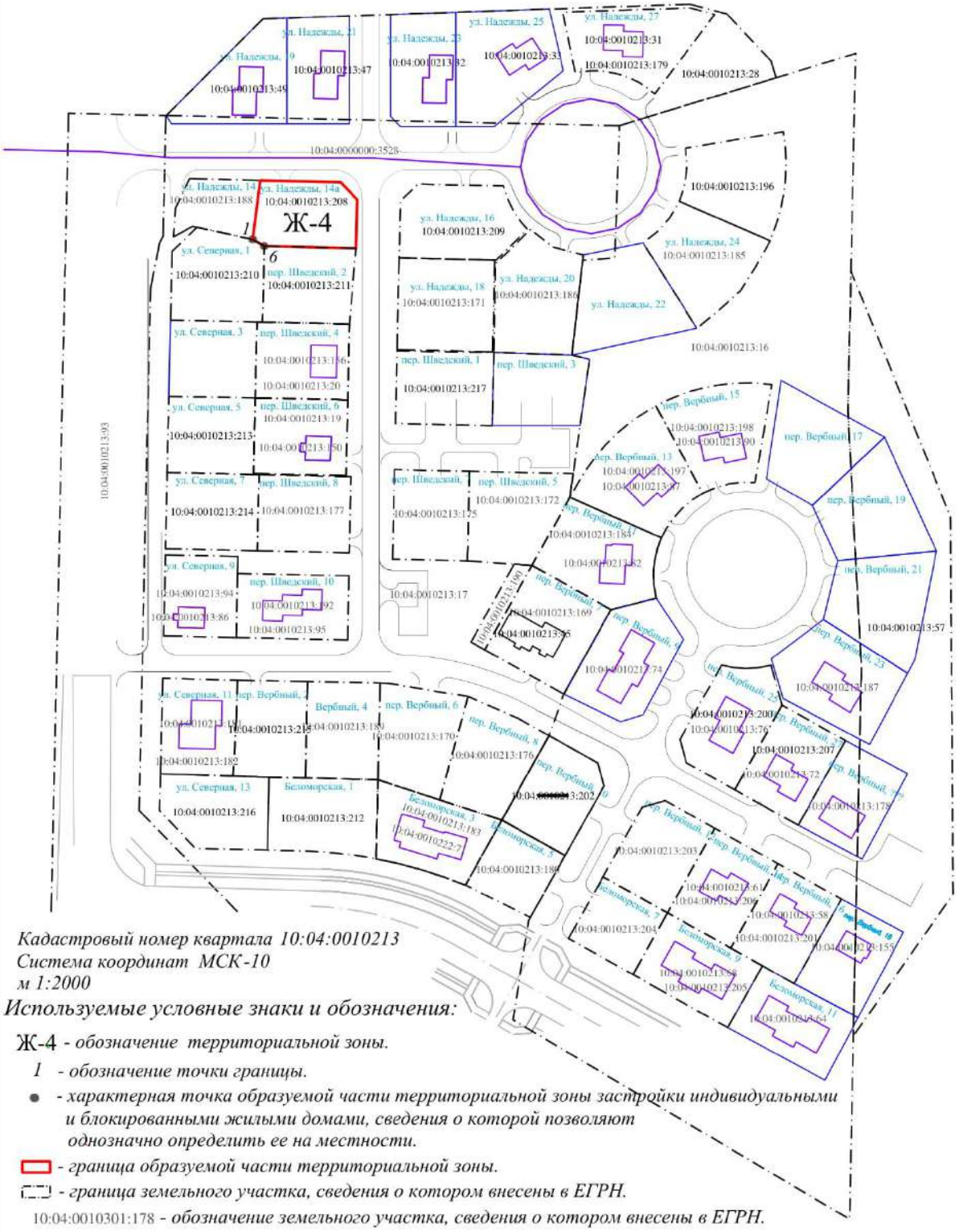

Кадастровый номер квартала 10:04:0010213
Система координат МСК-10
м 1:2000

Используемые условные знаки и обозначения:

Ж-4 - *обозначение территориальной зоны.*

1 - *обозначение точки границы.*

● - *характерная точка образуемой части территориальной зоны застройки индивидуальными и блокированными жилыми домами, сведения о которой позволяют однозначно определить ее на местности.*

▭ - *граница образуемой части территориальной зоны.*

▭ - *граница земельного участка, сведения о котором внесены в ЕГРН.*

10:04:0010301:178 - *обозначение земельного участка, сведения о котором внесены в ЕГРН.*

Подпись _____ *Дата* "___"_____ _____*г.*

мп

Приложение № 22
к решению Совета
Костомукшского городского округа
от _____ 2019 г. № _____

Лист № 1

ОПИСАНИЕ МЕСТОПОЛОЖЕНИЯ ГРАНИЦ

части территориальной зоны застройки индивидуальными и блокированными жилыми домами (Ж-4)

(наименование объекта местоположение границ, которого описано (далее-объект))

Сведения об объекте

№ п/п	Характеристики объекта	Описание характеристик
1	2	3
1.	Местоположение объекта	Республика Карелия, Костомукшский городской округ, город Костомукша, напротив блока «Д», ул. Надежды, д. 16
2.	Площадь объекта +/- величина погрешности определения площади (Р +/- Дельта Р)	1401 м²
3.	Иные характеристики объекта	-

ОПИСАНИЕ МЕСТОПОЛОЖЕНИЯ ГРАНИЦ

части территориальной зоны застройки индивидуальными и блокированными жилыми домами (Ж-4)

(наименование объекта)

Сведения о местоположении границ объекта

1. Система координат мск10 (зона 1)

2. Сведения о характерных точках границ объекта

Обозначение характерных точек границ	Координаты, м		Метод определения координат и средняя квадратическая погрешность положения характерной точки (Mt), м	Описание обозначения точки
	X	Y		
1	2	3	4	5
-	-	-	-	-

3. Сведения о характерных точках части (частей) границы объекта

Обозначение характерных точек границ	Координаты, м		Метод определения координат и средняя квадратическая погрешность положения характерной точки (Mt), м	Описание закрепления точки
	X	Y		
1	2	3	4	5
1	655533.95	1332651.72	Метод спутниковых геодезических измерений (определений), 1.0	-
2	655528.53	1332653.49	Метод спутниковых геодезических измерений (определений), 1.0	-
3	655523.43	1332656.04	Метод спутниковых геодезических измерений (определений), 1.0	-
4	655518.76	1332659.30	Метод спутниковых геодезических измерений (определений), 1.0	-
5	655516.11	1332661.68	Метод спутниковых геодезических измерений (определений), 1.0	-
6	655503.34	1332648.72	Метод спутниковых геодезических измерений (определений), 1.0	-
7	655503.34	1332648.17	Метод спутниковых геодезических измерений (определений), 1.0	-
8	655504.22	1332608.64	Метод спутниковых геодезических измерений (определений), 1.0	-
9	655513.41	1332608.94	Метод спутниковых геодезических измерений (определений), 1.0	-
10	655527.91	1332609.26	Метод спутниковых геодезических измерений (определений), 1.0	-
11	655534.75	1332616.42	Метод спутниковых геодезических измерений (определений), 1.0	

1	655533.95	1332651.72	Метод спутниковых геодезических измерений (определений), 1.0	-

ОПИСАНИЕ МЕСТОПОЛОЖЕНИЯ ГРАНИЦ

части территориальной зоны застройки индивидуальными и блокированными жилыми домами (Ж-4)

(наименование объекта)

Сведения о местоположении измененных (уточненных) границ объекта

1. Система координат -

2. Сведения о характерных точках границ объекта

Обозначение характерных точек границ	Существующие координаты, м		Измененные (уточненные) координаты, м		Метод определения координат и средняя квадратическая погрешность положения характерной точки (Mt), м	Описание закрепления точки
	X	Y	X	Y		
1	2	3	4	5	6	7
-	-	-	-	-	-	-

3. Сведения о характерных точках части (частей) границы объекта

Часть № 1

Обозначение характерных точек границ	Существующие координаты, м		Измененные (уточненные) координаты, м		Метод определения координат и средняя квадратическая погрешность положения характерной точки (Mt), м	Описание закрепления точки
	X	Y	X	Y		
1	2	3	4	5	6	7
-	-	-	-	-	-	-

-

ОПИСАНИЕ МЕСТОПОЛОЖЕНИЯ ГРАНИЦ

части территориальной зоны застройки индивидуальными и блокированными жилыми домами (Ж-4)

(наименование объекта)

ПЛАН ГРАНИЦ ОБЪЕКТА

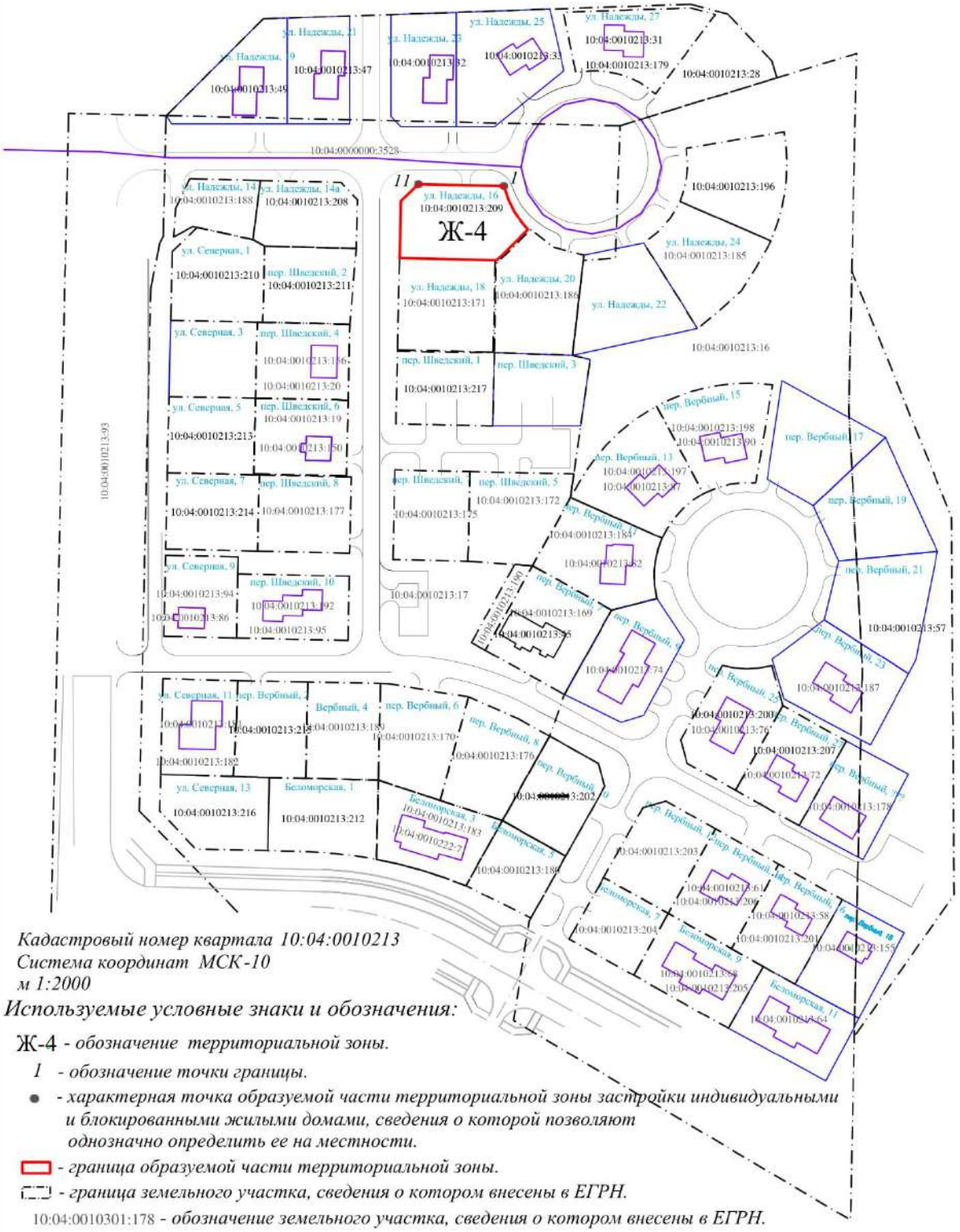

Кадастровый номер квартала 10:04:0010213
Система координат МСК-10
м 1:2000

Используемые условные знаки и обозначения:

Ж-4 - *обозначение территориальной зоны.*

1 - *обозначение точки границы.*

● - *характерная точка образуемой части территориальной зоны застройки индивидуальными и блокированными жилыми домами, сведения о которой позволяют однозначно определить ее на местности.*

▭ - *граница образуемой части территориальной зоны.*

▭ - *граница земельного участка, сведения о котором внесены в ЕГРН.*

10:04:0010301:178 - *обозначение земельного участка, сведения о котором внесены в ЕГРН.*

Подпись _____ *Дата "___"_____ _____г.*

мп

Приложение № 23
к решению Совета
Костомукшского городского округа
от _____ 2019 г. № _____

Лист № 1

ОПИСАНИЕ МЕСТОПОЛОЖЕНИЯ ГРАНИЦ

части территориальной зоны застройки индивидуальными и блокированными жилыми домами (Ж-4)

(наименование объекта местоположение границ, которого описано (далее-объект))

Сведения об объекте

№ п/п	Характеристики объекта	Описание характеристик
1	2	3
1.	Местоположение объекта	Республика Карелия, Костомукшский городской округ, город Костомукша, напротив блока «Д», ул. Надежды, д. 18
2.	Площадь объекта +/- величина погрешности определения площади (Р +/- Дельта Р)	1499 м²
3.	Иные характеристики объекта	-

ОПИСАНИЕ МЕСТОПОЛОЖЕНИЯ ГРАНИЦ

части территориальной зоны застройки индивидуальными и блокированными жилыми домами (Ж-4)

(наименование объекта)

Сведения о местоположении границ объекта

1. Система координат мск10 (зона 1)

2. Сведения о характерных точках границ объекта

Обозначение характерных точек границ	Координаты, м		Метод определения координат и средняя квадратическая погрешность положения характерной точки (Mt), м	Описание обозначения точки
	X	Y		
1	2	3	4	5
-	-	-	-	-

3. Сведения о характерных точках части (частей) границы объекта

Обозначение характерных точек границ	Координаты, м		Метод определения координат и средняя квадратическая погрешность положения характерной точки (Mt), м	Описание закрепления точки
	X	Y		
1	2	3	4	5
1	655504.22	1332608.64	Метод спутниковых геодезических измерений (определений), 1.0	-
2	655503.34	1332648.17	Метод спутниковых геодезических измерений (определений), 1.0	-
3	655465.43	1332647.32	Метод спутниковых геодезических измерений (определений), 1.0	-
4	655466.31	1332607.80	Метод спутниковых геодезических измерений (определений), 1.0	-
1	655504.22	1332608.64	Метод спутниковых геодезических измерений (определений), 1.0	-

ОПИСАНИЕ МЕСТОПОЛОЖЕНИЯ ГРАНИЦ

части территориальной зоны застройки индивидуальными и блокированными жилыми домами (Ж-4)

(наименование объекта)

Сведения о местоположении измененных (уточненных) границ объекта

1. Система координат -

2. Сведения о характерных точках границ объекта

Обозначение характерных точек границ	Существующие координаты, м		Измененные (уточненные) координаты, м		Метод определения координат и средняя квадратическая погрешность положения характерной точки (Mt), м	Описание закрепления точки
	X	Y	X	Y		
1	2	3	4	5	6	7
-	-	-	-	-	-	-

3. Сведения о характерных точках части (частей) границы объекта

Часть № 1

Обозначение характерных точек границ	Существующие координаты, м		Измененные (уточненные) координаты, м		Метод определения координат и средняя квадратическая погрешность положения характерной точки (Mt), м	Описание закрепления точки
	X	Y	X	Y		
1	2	3	4	5	6	7
-	-	-	-	-	-	-

-

ОПИСАНИЕ МЕСТОПОЛОЖЕНИЯ ГРАНИЦ

части территориальной зоны застройки индивидуальными и блокированными жилыми домами (Ж-4)

(наименование объекта)

ПЛАН ГРАНИЦ ОБЪЕКТА

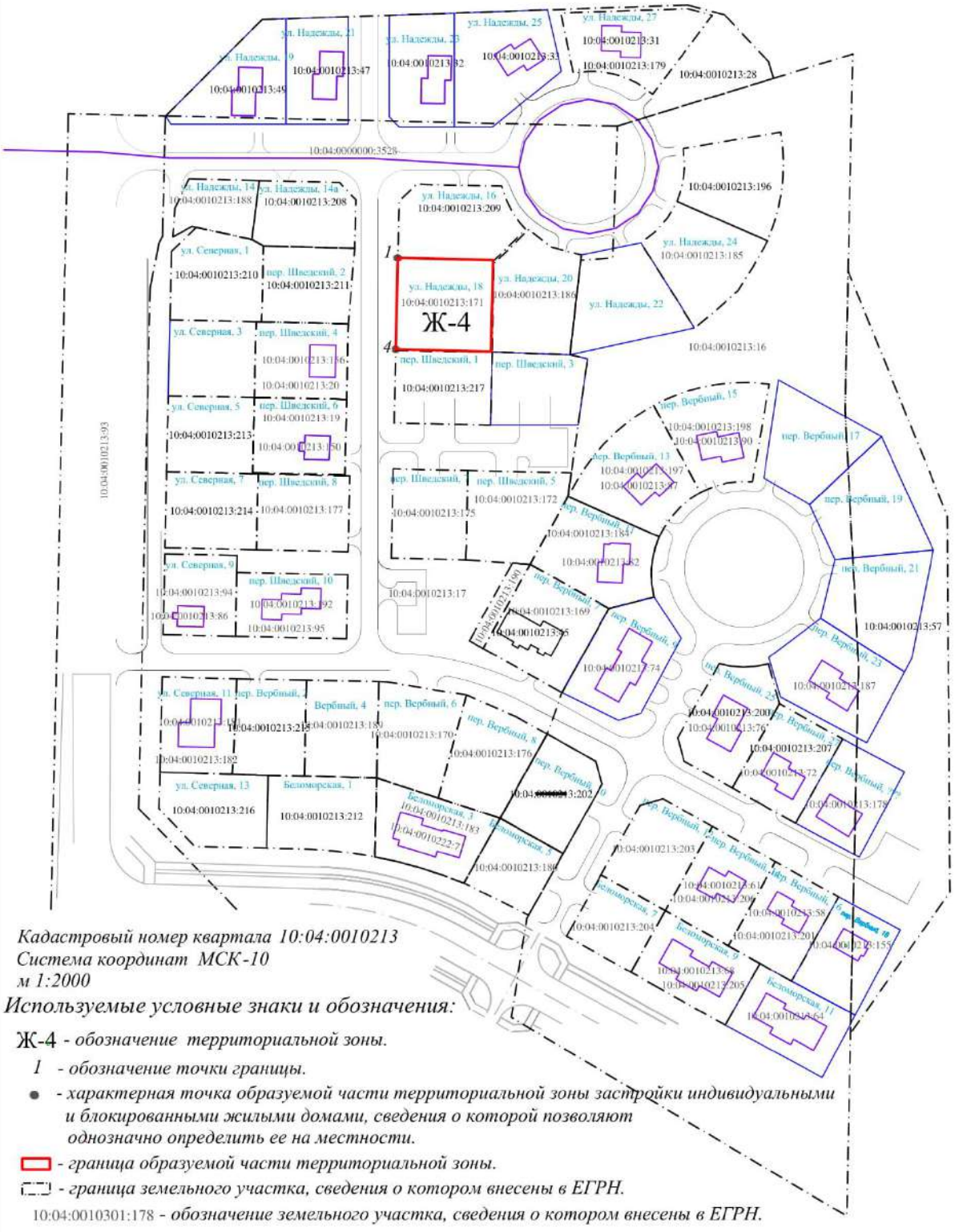

Кадастровый номер квартала 10:04:0010213
Система координат МСК-10
м 1:2000

Используемые условные знаки и обозначения:

Ж-4 - *обозначение территориальной зоны.*

1 - *обозначение точки границы.*

● - *характерная точка образуемой части территориальной зоны застройки индивидуальными и блокированными жилыми домами, сведения о которой позволяют однозначно определить ее на местности.*

▭ - *граница образуемой части территориальной зоны.*

▭ - *граница земельного участка, сведения о котором внесены в ЕГРН.*

10:04:0010301:178 - *обозначение земельного участка, сведения о котором внесены в ЕГРН.*

Подпись _____ *Дата* "___"_____ _____*г.*

мп

Приложение № 24
к решению Совета
Костомукшского городского округа
от _____ 2019 г. № _____

Лист № 1

ОПИСАНИЕ МЕСТОПОЛОЖЕНИЯ ГРАНИЦ

части территориальной зоны застройки индивидуальными и блокированными жилыми домами (Ж-4)

(наименование объекта местоположение границ, которого описано (далее-объект))

Сведения об объекте

№ п/п	Характеристики объекта	Описание характеристик
1	2	3
1.	Местоположение объекта	Республика Карелия, Костомукшский городской округ, город Костомукша, напротив блока «Д», пер. Шведский, д. 1
2.	Площадь объекта +/- величина погрешности определения площади (Р +/- Дельта Р)	1206 м²
3.	Иные характеристики объекта	-

ОПИСАНИЕ МЕСТОПОЛОЖЕНИЯ ГРАНИЦ

части территориальной зоны застройки индивидуальными и блокированными жилыми домами (Ж-4)

(наименование объекта)

Сведения о местоположении границ объекта

1. Система координат мск10 (зона 1)

2. Сведения о характерных точках границ объекта

Обозначение характерных точек границ	Координаты, м		Метод определения координат и средняя квадратическая погрешность положения характерной точки (Mt), м	Описание обозначения точки
	X	Y		
1	2	3	4	5
-	-	-	-	-

3. Сведения о характерных точках части (частей) границы объекта

Обозначение характерных точек границ	Координаты, м		Метод определения координат и средняя квадратическая погрешность положения характерной точки (Mt), м	Описание закрепления точки
	X	Y		
1	2	3	4	5
1	655465.74	1332607.86	Метод спутниковых геодезических измерений (определений), 1.0	-
2	655465.18	1332647.82	Метод спутниковых геодезических измерений (определений), 1.0	-
3	655434.85	1332647.17	Метод спутниковых геодезических измерений (определений), 1.0	-
4	655435.75	1332607.18	Метод спутниковых геодезических измерений (определений), 1.0	-
1	655465.74	1332607.86	Метод спутниковых геодезических измерений (определений), 1.0	-

ОПИСАНИЕ МЕСТОПОЛОЖЕНИЯ ГРАНИЦ

части территориальной зоны застройки индивидуальными и блокированными жилыми домами (Ж-4)

(наименование объекта)

Сведения о местоположении измененных (уточненных) границ объекта

1. Система координат -

2. Сведения о характерных точках границ объекта

Обозначение характерных точек границ	Существующие координаты, м		Измененные (уточненные) координаты, м		Метод определения координат и средняя квадратическая погрешность положения характерной точки (Mt), м	Описание закрепления точки
	X	Y	X	Y		
1	2	3	4	5	6	7
-	-	-	-	-	-	-

3. Сведения о характерных точках части (частей) границы объекта

Часть № 1

Обозначение характерных точек границ	Существующие координаты, м		Измененные (уточненные) координаты, м		Метод определения координат и средняя квадратическая погрешность положения характерной точки (Mt), м	Описание закрепления точки
	X	Y	X	Y		
1	2	3	4	5	6	7
-	-	-	-	-	-	-

-

ОПИСАНИЕ МЕСТОПОЛОЖЕНИЯ ГРАНИЦ

части территориальной зоны застройки индивидуальными и блокированными жилыми домами (Ж-4)

(наименование объекта)

ПЛАН ГРАНИЦ ОБЪЕКТА

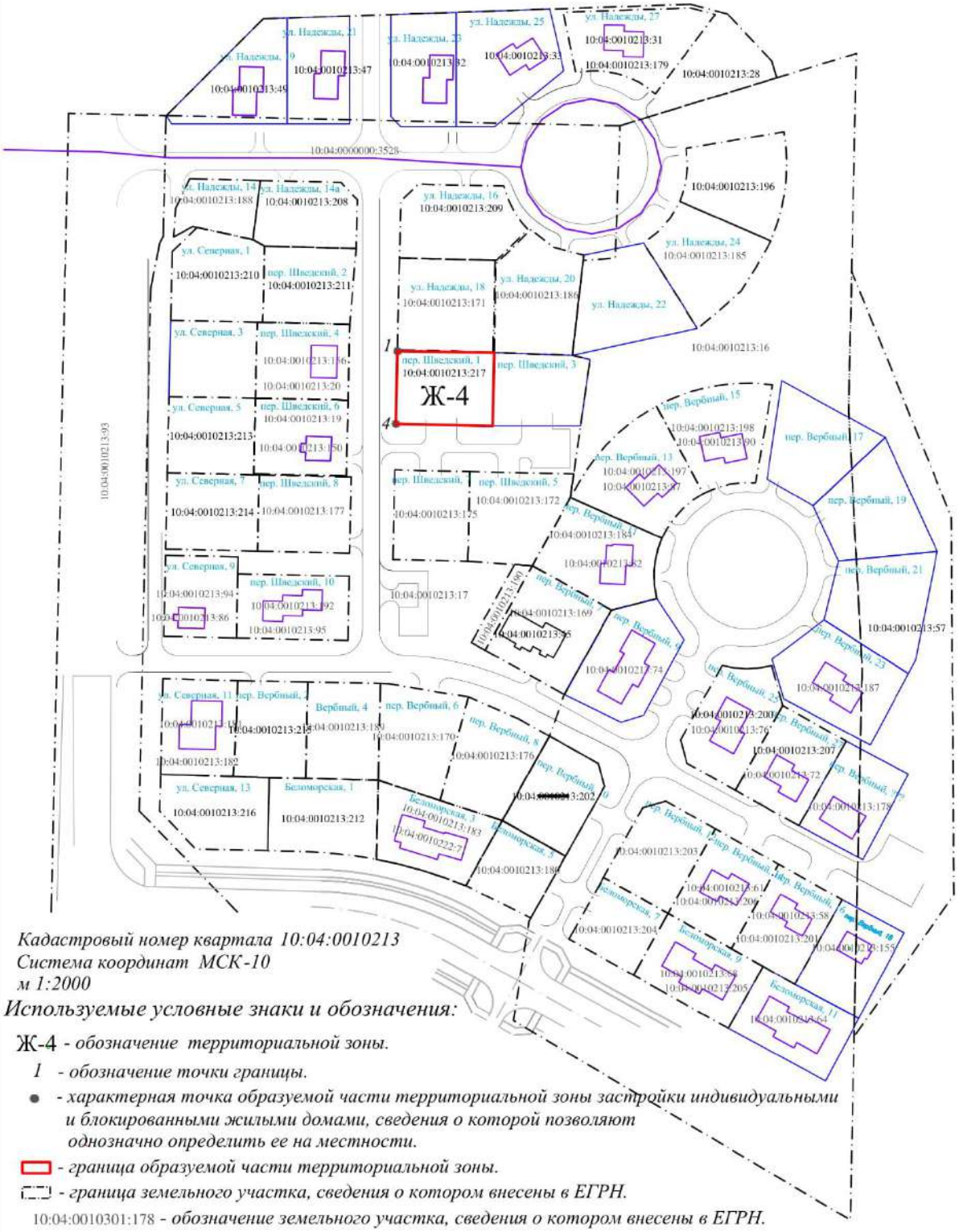

Кадастровый номер квартала 10:04:0010213
Система координат МСК-10
м 1:2000

Используемые условные знаки и обозначения:

Ж-4 - *обозначение территориальной зоны.*

1 - *обозначение точки границы.*

● - *характерная точка образуемой части территориальной зоны застройки индивидуальными и блокированными жилыми домами, сведения о которой позволяют однозначно определить ее на местности.*

▭ - *граница образуемой части территориальной зоны.*

▭ - *граница земельного участка, сведения о котором внесены в ЕГРН.*

10:04:0010301:178 - *обозначение земельного участка, сведения о котором внесены в ЕГРН.*

Подпись _____ *Дата* "___"_____ _____*г.*

мп

Приложение № 25
к решению Совета
Костомукшского городского округа
от _____ 2019 г. № _____

Лист № 1

ОПИСАНИЕ МЕСТОПОЛОЖЕНИЯ ГРАНИЦ

части территориальной зоны застройки индивидуальными и блокированными жилыми домами (Ж-4)

(наименование объекта местоположение границ, которого описано (далее-объект))

Сведения об объекте

№ п/п	Характеристики объекта	Описание характеристик
1	2	3
1.	Местоположение объекта	Республика Карелия, Костомукшский городской округ, город Костомукша, напротив блока «Д», пер. Шведский, д. 7
2.	Площадь объекта +/- величина погрешности определения площади (Р +/- Дельта Р)	1147 м²
3.	Иные характеристики объекта	-

ОПИСАНИЕ МЕСТОПОЛОЖЕНИЯ ГРАНИЦ

части территориальной зоны застройки индивидуальными и блокированными жилыми домами (Ж-4)

(наименование объекта)

Сведения о местоположении границ объекта

1. Система координат мск10 (зона 1)

2. Сведения о характерных точках границ объекта

Обозначение характерных точек границ	Координаты, м		Метод определения координат и средняя квадратическая погрешность положения характерной точки (Mt), м	Описание обозначения точки
	X	Y		
1	2	3	4	5
-	-	-	-	-

3. Сведения о характерных точках части (частей) границы объекта

Обозначение характерных точек границ	Координаты, м		Метод определения координат и средняя квадратическая погрешность положения характерной точки (Mt), м	Описание закрепления точки
	X	Y		
1	2	3	4	5
1	655416.74	1332606.69	Метод спутниковых геодезических измерений (определений), 1.0	-
2	655416.04	1332637.68	Метод спутниковых геодезических измерений (определений), 1.0	-
3	655379.05	1332636.85	Метод спутниковых геодезических измерений (определений), 1.0	-
4	655379.75	1332605.86	Метод спутниковых геодезических измерений (определений), 1.0	-
1	655416.74	1332606.69	Метод спутниковых геодезических измерений (определений), 1.0	-

ОПИСАНИЕ МЕСТОПОЛОЖЕНИЯ ГРАНИЦ

части территориальной зоны застройки индивидуальными и блокированными жилыми домами (Ж-4)

(наименование объекта)

Сведения о местоположении измененных (уточненных) границ объекта

1. Система координат -

2. Сведения о характерных точках границ объекта

Обозначение характерных точек границ	Существующие координаты, м		Измененные (уточненные) координаты, м		Метод определения координат и средняя квадратическая погрешность положения характерной точки (Mt), м	Описание закрепления точки
	X	Y	X	Y		
1	2	3	4	5	6	7
-	-	-	-	-	-	-

3. Сведения о характерных точках части (частей) границы объекта

Часть № 1

Обозначение характерных точек границ	Существующие координаты, м		Измененные (уточненные) координаты, м		Метод определения координат и средняя квадратическая погрешность положения характерной точки (Mt), м	Описание закрепления точки
	X	Y	X	Y		
1	2	3	4	5	6	7
-	-	-	-	-	-	-

-

ОПИСАНИЕ МЕСТОПОЛОЖЕНИЯ ГРАНИЦ

части территориальной зоны застройки индивидуальными и блокированными жилыми домами (Ж-4)

(наименование объекта)

ПЛАН ГРАНИЦ ОБЪЕКТА

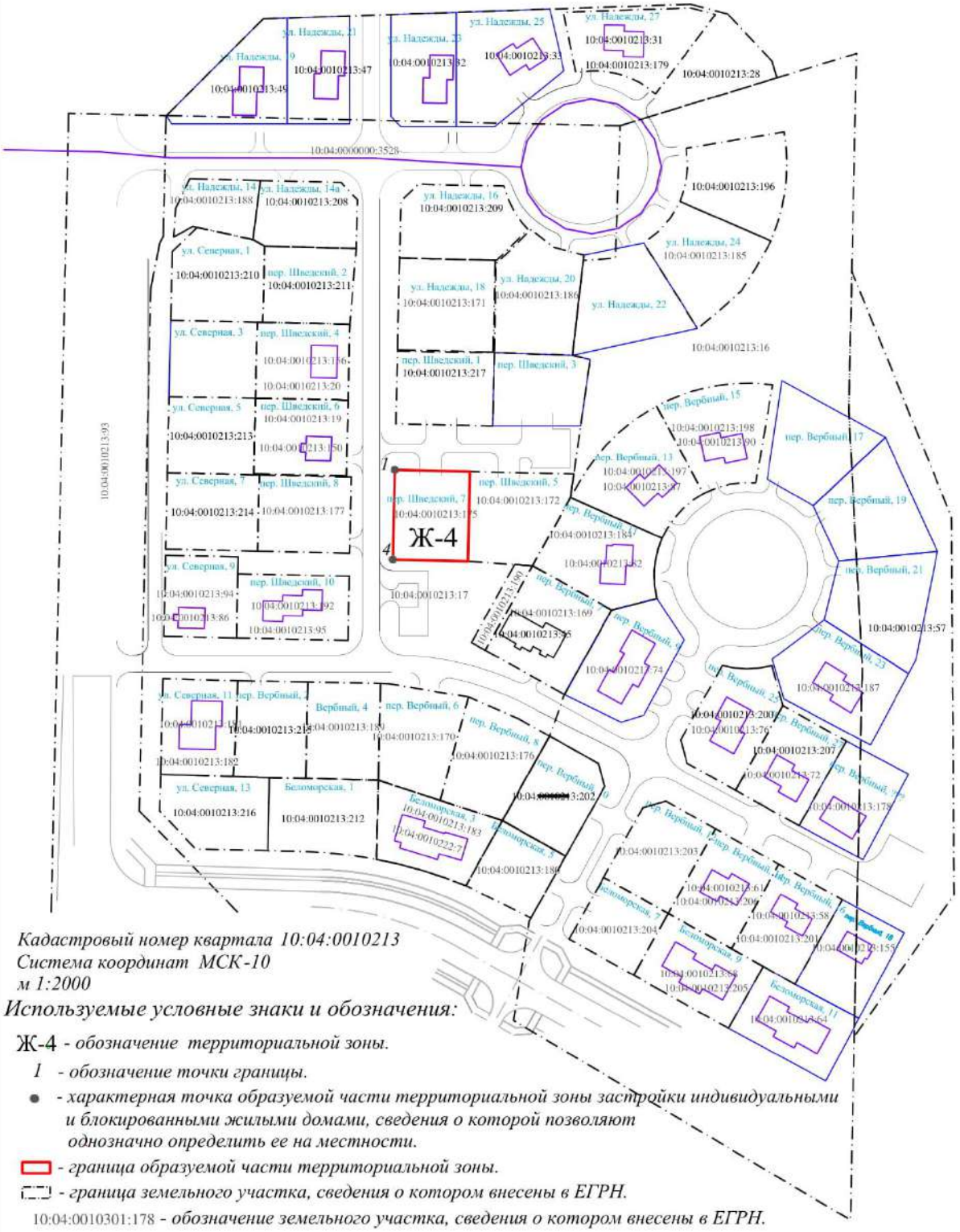

Кадастровый номер квартала 10:04:0010213
Система координат МСК-10
м 1:2000

Используемые условные знаки и обозначения:

Ж-4 - *обозначение территориальной зоны.*

1 - *обозначение точки границы.*

● - *характерная точка образуемой части территориальной зоны застройки индивидуальными и блокированными жилыми домами, сведения о которой позволяют однозначно определить ее на местности.*

▭ - *граница образуемой части территориальной зоны.*

▭ - *граница земельного участка, сведения о котором внесены в ЕГРН.*

10:04:0010301:178 - *обозначение земельного участка, сведения о котором внесены в ЕГРН.*

Подпись _____ *Дата "___"_____ _____г.*

мп

Приложение № 26
к решению Совета
Костомукшского городского округа
от _____ 2019 г. № _____

Лист № 1

ОПИСАНИЕ МЕСТОПОЛОЖЕНИЯ ГРАНИЦ

части территориальной зоны застройки индивидуальными и блокированными жилыми домами (Ж-4)

(наименование объекта местоположение границ, которого описано (далее-объект))

Сведения об объекте

№ п/п	Характеристики объекта	Описание характеристик
1	2	3
1.	Местоположение объекта	Республика Карелия, Костомукшский городской округ, город Костомукша, напротив блока «Д», ул. Северная, д. 9 .
2.	Площадь объекта +/- величина погрешности определения площади (Р +/- Дельта Р)	1005 м²
3.	Иные характеристики объекта	-

ОПИСАНИЕ МЕСТОПОЛОЖЕНИЯ ГРАНИЦ

части территориальной зоны застройки индивидуальными и блокированными жилыми домами (Ж-4)

(наименование объекта)

Сведения о местоположении границ объекта

1. Система координат мск10 (зона 1)

2. Сведения о характерных точках границ объекта

Обозначение характерных точек границ	Координаты, м		Метод определения координат и средняя квадратическая погрешность положения характерной точки (Mt), м	Описание обозначения точки
	X	Y		
1	2	3	4	5
-	-	-	-	-

3. Сведения о характерных точках части (частей) границы объекта

Обозначение характерных точек границ	Координаты, м		Метод определения координат и средняя квадратическая погрешность положения характерной точки (Mt), м	Описание закрепления точки
	X	Y		
1	2	3	4	5
1	655381.51	1332512.01	Метод спутниковых геодезических измерений (определений), 1.0	-
2	655380.85	1332542.00	Метод спутниковых геодезических измерений (определений), 1.0	-
3	655373.85	1332541.84	Метод спутниковых геодезических измерений (определений), 1.0	-
4	655347.35	1332541.25	Метод спутниковых геодезических измерений (определений), 1.0	-
5	655348.02	1332511.26	Метод спутниковых геодезических измерений (определений), 1.0	-
1	655381.51	1332512.01	Метод спутниковых геодезических измерений (определений), 1.0	-

ОПИСАНИЕ МЕСТОПОЛОЖЕНИЯ ГРАНИЦ

части территориальной зоны застройки индивидуальными и блокированными жилыми домами (Ж-4)

(наименование объекта)

Сведения о местоположении измененных (уточненных) границ объекта

1. Система координат -

2. Сведения о характерных точках границ объекта

Обозначение характерных точек границ	Существующие координаты, м		Измененные (уточненные) координаты, м		Метод определения координат и средняя квадратическая погрешность положения характерной точки (Mt), м	Описание закрепления точки
	X	Y	X	Y		
1	2	3	4	5	6	7
-	-	-	-	-	-	-

3. Сведения о характерных точках части (частей) границы объекта

Часть № 1

Обозначение характерных точек границ	Существующие координаты, м		Измененные (уточненные) координаты, м		Метод определения координат и средняя квадратическая погрешность положения характерной точки (Mt), м	Описание закрепления точки
	X	Y	X	Y		
1	2	3	4	5	6	7
-	-	-	-	-	-	-

-

ОПИСАНИЕ МЕСТОПОЛОЖЕНИЯ ГРАНИЦ

части территориальной зоны застройки индивидуальными и блокированными жилыми домами (Ж-4)

(наименование объекта)

ПЛАН ГРАНИЦ ОБЪЕКТА

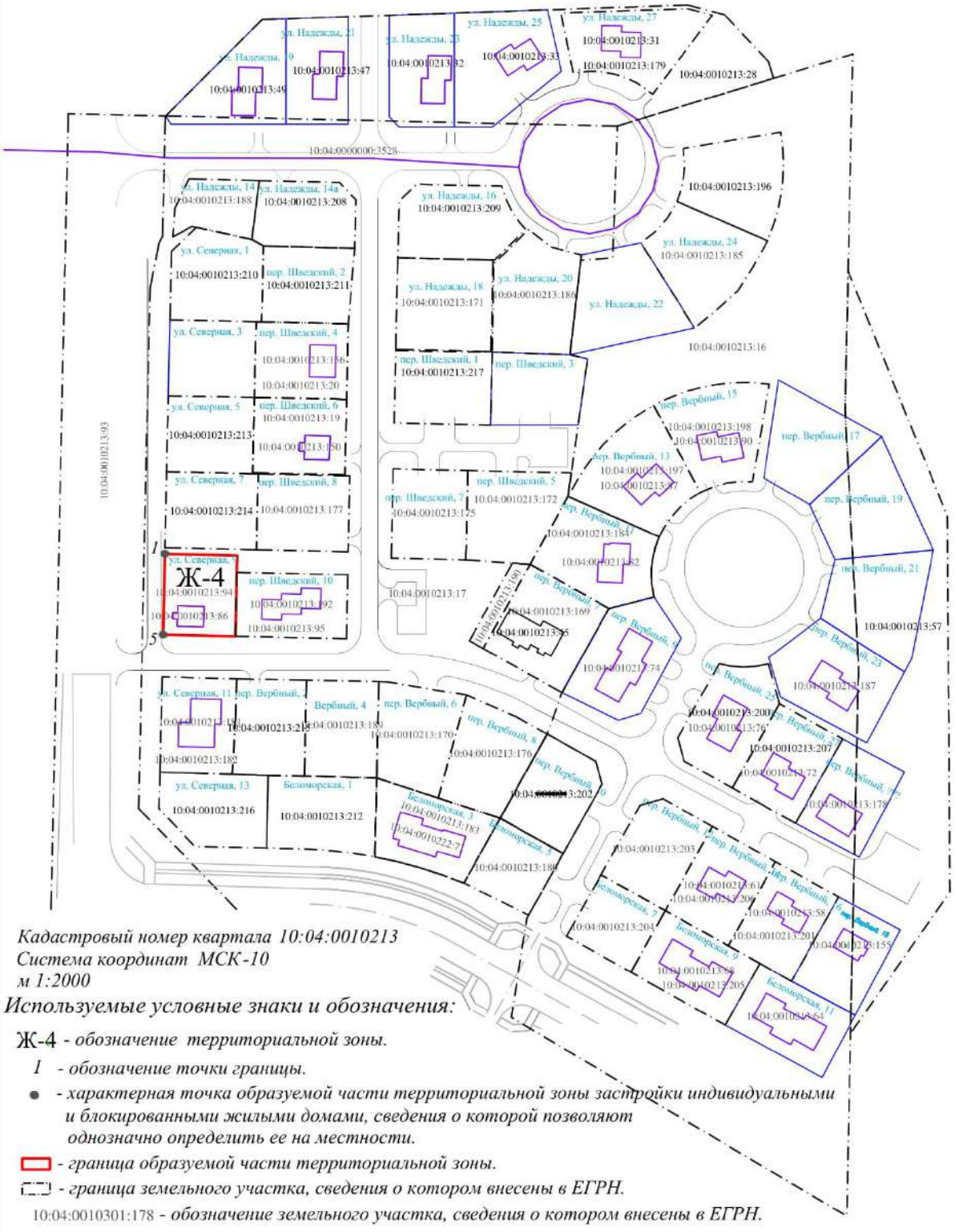

Кадастровый номер квартала 10:04:0010213
Система координат МСК-10
м 1:2000

Используемые условные знаки и обозначения:

Ж-4 - *обозначение территориальной зоны.*

1 - *обозначение точки границы.*

● - *характерная точка образуемой части территориальной зоны застройки индивидуальными и блокированными жилыми домами, сведения о которой позволяют однозначно определить ее на местности.*

▭ - *граница образуемой части территориальной зоны.*

▭ - *граница земельного участка, сведения о котором внесены в ЕГРН.*

10:04:0010301:178 - *обозначение земельного участка, сведения о котором внесены в ЕГРН.*

Подпись _____ *Дата* "___"_____ _____*г.*

мп

Приложение № 27
к решению Совета
Костомукшского городского округа
от _____ 2019 г. № _____

Лист № 1

ОПИСАНИЕ МЕСТОПОЛОЖЕНИЯ ГРАНИЦ

части территориальной зоны застройки индивидуальными и блокированными жилыми домами (Ж-4)

(наименование объекта местоположение границ, которого описано (далее-объект))

Сведения об объекте

№ п/п	Характеристики объекта	Описание характеристик
1	2	3
1.	Местоположение объекта	Республика Карелия, Костомукшский городской округ, город Костомукша, напротив блока «Д», пер. Шведский, д. 10 .
2.	Площадь объекта +/- величина погрешности определения площади (Р +/- Дельта Р)	1219 м²
3.	Иные характеристики объекта	-

ОПИСАНИЕ МЕСТОПОЛОЖЕНИЯ ГРАНИЦ

части территориальной зоны застройки индивидуальными и блокированными жилыми домами (Ж-4)

(наименование объекта)

Сведения о местоположении границ объекта

1. Система координат мск10 (зона 1)

2. Сведения о характерных точках границ объекта

Обозначение характерных точек границ	Координаты, м		Метод определения координат и средняя квадратическая погрешность положения характерной точки (Mt), м	Описание обозначения точки
	X	Y		
1	2	3	4	5
-	-	-	-	-

3. Сведения о характерных точках части (частей) границы объекта

Обозначение характерных точек границ	Координаты, м		Метод определения координат и средняя квадратическая погрешность положения характерной точки (Mt), м	Описание закрепления точки
	X	Y		
1	2	3	4	5
1	655373.85	1332541.84	Метод спутниковых геодезических измерений (определений), 1.0	-
2	655372.82	1332587.83	Метод спутниковых геодезических измерений (определений), 1.0	-
3	655346.33	1332587.24	Метод спутниковых геодезических измерений (определений), 1.0	-
4	655347.35	1332541.25	Метод спутниковых геодезических измерений (определений), 1.0	-
1	655373.85	1332541.84	Метод спутниковых геодезических измерений (определений), 1.0	-

ОПИСАНИЕ МЕСТОПОЛОЖЕНИЯ ГРАНИЦ

части территориальной зоны застройки индивидуальными и блокированными жилыми домами (Ж-4)

(наименование объекта)

Сведения о местоположении измененных (уточненных) границ объекта

1. Система координат -

2. Сведения о характерных точках границ объекта

Обозначение характерных точек границ	Существующие координаты, м		Измененные (уточненные) координаты, м		Метод определения координат и средняя квадратическая погрешность положения характерной точки (Mt), м	Описание закрепления точки
	X	Y	X	Y		
1	2	3	4	5	6	7
-	-	-	-	-	-	-

3. Сведения о характерных точках части (частей) границы объекта

Часть № 1

Обозначение характерных точек границ	Существующие координаты, м		Измененные (уточненные) координаты, м		Метод определения координат и средняя квадратическая погрешность положения характерной точки (Mt), м	Описание закрепления точки
	X	Y	X	Y		
1	2	3	4	5	6	7
-	-	-	-	-	-	-

-

ОПИСАНИЕ МЕСТОПОЛОЖЕНИЯ ГРАНИЦ

части территориальной зоны застройки индивидуальными и блокированными жилыми домами (Ж-4)

(наименование объекта)

ПЛАН ГРАНИЦ ОБЪЕКТА

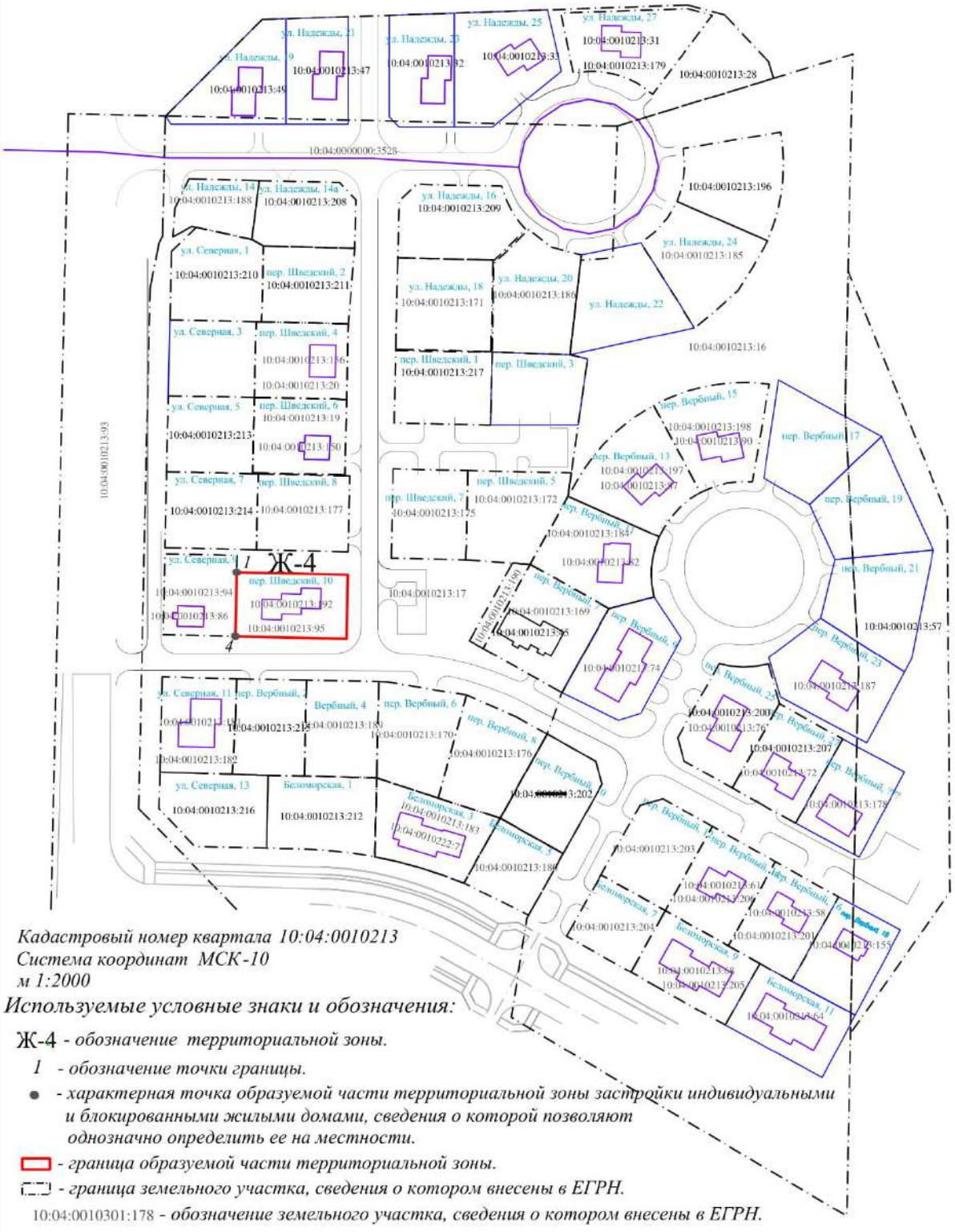

Кадастровый номер квартала 10:04:0010213
Система координат МСК-10
м 1:2000

Используемые условные знаки и обозначения:

Ж-4 - *обозначение территориальной зоны.*

1 - *обозначение точки границы.*

● - *характерная точка образуемой части территориальной зоны застройки индивидуальными и блокированными жилыми домами, сведения о которой позволяют однозначно определить ее на местности.*

▭ - *граница образуемой части территориальной зоны.*

▭ - *граница земельного участка, сведения о котором внесены в ЕГРН.*

10:04:0010301:178 - *обозначение земельного участка, сведения о котором внесены в ЕГРН.*

Подпись _____ *Дата* "___"_____ _____*г.*

мп

Приложение № 28
к решению Совета
Костомукшского городского округа
от _____ 2019 г. № _____

Лист № 1

ОПИСАНИЕ МЕСТОПОЛОЖЕНИЯ ГРАНИЦ

части территориальной зоны застройки индивидуальными и блокированными жилыми домами (Ж-4)

(наименование объекта местоположение границ, которого описано (далее-объект))

Сведения об объекте

№ п/п	Характеристики объекта	Описание характеристик
1	2	3
1.	Местоположение объекта	Республика Карелия, Костомукшский городской округ, город Костомукша, напротив блока «Д», ул. Северная, д.13 .
2.	Площадь объекта +/- величина погрешности определения площади (Р +/- Дельта Р)	1246 м²
3.	Иные характеристики объекта	-

ОПИСАНИЕ МЕСТОПОЛОЖЕНИЯ ГРАНИЦ

части территориальной зоны застройки индивидуальными и блокированными жилыми домами (Ж-4)

(наименование объекта)

Сведения о местоположении границ объекта

1. Система координат мск10 (зона 1)

2. Сведения о характерных точках границ объекта

Обозначение характерных точек границ	Координаты, м		Метод определения координат и средняя квадратическая погрешность положения характерной точки (Mt), м	Описание обозначения точки
	X	Y		
1	2	3	4	5
-	-	-	-	-

3. Сведения о характерных точках части (частей) границы объекта

Обозначение характерных точек границ	Координаты, м		Метод определения координат и средняя квадратическая погрешность положения характерной точки (Mt), м	Описание закрепления точки
	X	Y		
1	2	3	4	5
1	655290.08	1332539.98	Метод спутниковых геодезических измерений (определений), 1.0	-
2	655289.58	1332554.87	Метод спутниковых геодезических измерений (определений), 1.0	-
3	655259.53	1332554.19	Метод спутниковых геодезических измерений (определений), 1.0	-
4	655260.06	1332530.52	Метод спутниковых геодезических измерений (определений), 1.0	-
5	655260.20	1332524.45	Метод спутниковых геодезических измерений (определений), 1.0	-
6	655275.80	1332509.55	Метод спутниковых геодезических измерений (определений), 1.0	-
7	655290.97	1332509.95	Метод спутниковых геодезических измерений (определений), 1.0	-
8	655290.59	1332524.78	Метод спутниковых геодезических измерений (определений), 1.0	-
1	655290.08	1332539.98	Метод спутниковых геодезических измерений (определений), 1.0	-

ОПИСАНИЕ МЕСТОПОЛОЖЕНИЯ ГРАНИЦ

части территориальной зоны застройки индивидуальными и блокированными жилыми домами (Ж-4)

(наименование объекта)

Сведения о местоположении измененных (уточненных) границ объекта

1. Система координат -

2. Сведения о характерных точках границ объекта

Обозначение характерных точек границ	Существующие координаты, м		Измененные (уточненные) координаты, м		Метод определения координат и средняя квадратическая погрешность положения характерной точки (Mt), м	Описание закрепления точки
	X	Y	X	Y		
1	2	3	4	5	6	7
-	-	-	-	-	-	-

3. Сведения о характерных точках части (частей) границы объекта

Часть № 1

Обозначение характерных точек границ	Существующие координаты, м		Измененные (уточненные) координаты, м		Метод определения координат и средняя квадратическая погрешность положения характерной точки (Mt), м	Описание закрепления точки
	X	Y	X	Y		
1	2	3	4	5	6	7
-	-	-	-	-	-	-

-

ОПИСАНИЕ МЕСТОПОЛОЖЕНИЯ ГРАНИЦ

части территориальной зоны застройки индивидуальными и блокированными жилыми домами (Ж-4)

(наименование объекта)

ПЛАН ГРАНИЦ ОБЪЕКТА

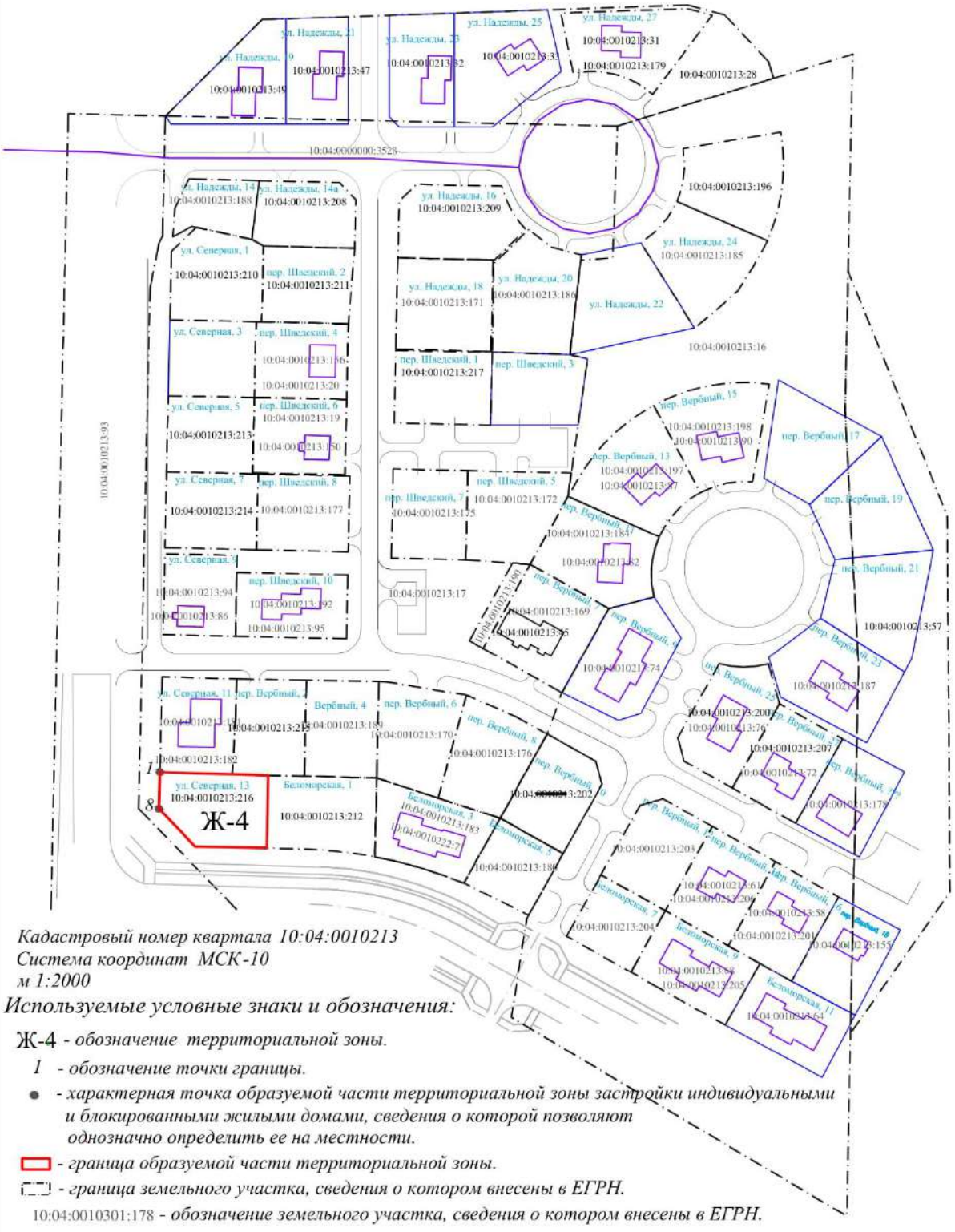

Кадастровый номер квартала 10:04:0010213
Система координат МСК-10
м 1:2000

Используемые условные знаки и обозначения:

Ж-4 - *обозначение территориальной зоны.*

1 - *обозначение точки границы.*

● - *характерная точка образуемой части территориальной зоны застройки индивидуальными и блокированными жилыми домами, сведения о которой позволяют однозначно определить ее на местности.*

▭ - *граница образуемой части территориальной зоны.*

▭ - *граница земельного участка, сведения о котором внесены в ЕГРН.*

10:04:0010301:178 - *обозначение земельного участка, сведения о котором внесены в ЕГРН.*

Подпись _____ *Дата* "___"_____ _____*г.*

мп

Приложение № 29
к решению Совета
Костомукшского городского округа
от _____ 2019 г. № _____

Лист № 1

ОПИСАНИЕ МЕСТОПОЛОЖЕНИЯ ГРАНИЦ

части территориальной зоны застройки индивидуальными и блокированными жилыми домами (Ж-4)

(наименование объекта местоположение границ, которого описано (далее-объект))

Сведения об объекте

№ п/п	Характеристики объекта	Описание характеристик
1	2	3
1.	Местоположение объекта	Республика Карелия, Костомукшский городской округ, город Костомукша, напротив блока «Д», ул. Беломорская, д.1 .
2.	Площадь объекта +/- величина погрешности определения площади (Р +/- Дельта Р)	1383 м²
3.	Иные характеристики объекта	-

ОПИСАНИЕ МЕСТОПОЛОЖЕНИЯ ГРАНИЦ

части территориальной зоны застройки индивидуальными и блокированными жилыми домами (Ж-4)

(наименование объекта)

Сведения о местоположении границ объекта

1. Система координат мск10 (зона 1)

2. Сведения о характерных точках границ объекта

Обозначение характерных точек границ	Координаты, м		Метод определения координат и средняя квадратическая погрешность положения характерной точки (Mt), м	Описание обозначения точки
	X	Y		
1	2	3	4	5
-	-	-	-	-

3. Сведения о характерных точках части (частей) границы объекта

Обозначение характерных точек границ	Координаты, м		Метод определения координат и средняя квадратическая погрешность положения характерной точки (Mt), м	Описание закрепления точки
	X	Y		
1	2	3	4	5
1	655259.53	1332554.19	Метод спутниковых геодезических измерений (определений), 1.0	-
2	655289.58	1332554.87	Метод спутниковых геодезических измерений (определений), 1.0	-
3	655289.33	1332569.79	Метод спутниковых геодезических измерений (определений), 1.0	-
4	655288.57	1332599.83	Метод спутниковых геодезических измерений (определений), 1.0	-
5	655255.82	1332599.11	Метод спутниковых геодезических измерений (определений), 1.0	-
6	655256.80	1332593.58	Метод спутниковых геодезических измерений (определений), 1.0	-
7	655257.61	1332588.00	Метод спутниковых геодезических измерений (определений), 1.0	-
8	655258.26	1332582.41	Метод спутниковых геодезических измерений (определений), 1.0	-
9	655258.76	1332576.80	Метод спутниковых геодезических измерений (определений), 1.0	-
10	655259.10	1332571.18	Метод спутниковых геодезических измерений (определений), 1.0	-
11	655259.30	1332564.72	Метод спутниковых геодезических измерений (определений), 1.0	-

1	655259.53	1332554.19	Метод спутниковых геодезических измерений (определений), 1.0	-

ОПИСАНИЕ МЕСТОПОЛОЖЕНИЯ ГРАНИЦ

части территориальной зоны застройки индивидуальными и блокированными жилыми домами (Ж-4)

(наименование объекта)

Сведения о местоположении измененных (уточненных) границ объекта

1. Система координат -

2. Сведения о характерных точках границ объекта

Обозначение характерных точек границ	Существующие координаты, м		Измененные (уточненные) координаты, м		Метод определения координат и средняя квадратическая погрешность положения характерной точки (Mt), м	Описание закрепления точки
	X	Y	X	Y		
1	2	3	4	5	6	7
-	-	-	-	-	-	-

3. Сведения о характерных точках части (частей) границы объекта

Часть № 1

Обозначение характерных точек границ	Существующие координаты, м		Измененные (уточненные) координаты, м		Метод определения координат и средняя квадратическая погрешность положения характерной точки (Mt), м	Описание закрепления точки
	X	Y	X	Y		
1	2	3	4	5	6	7
-	-	-	-	-	-	-

-

ОПИСАНИЕ МЕСТОПОЛОЖЕНИЯ ГРАНИЦ

части территориальной зоны застройки индивидуальными и блокированными жилыми домами (Ж-4)

(наименование объекта)

ПЛАН ГРАНИЦ ОБЪЕКТА

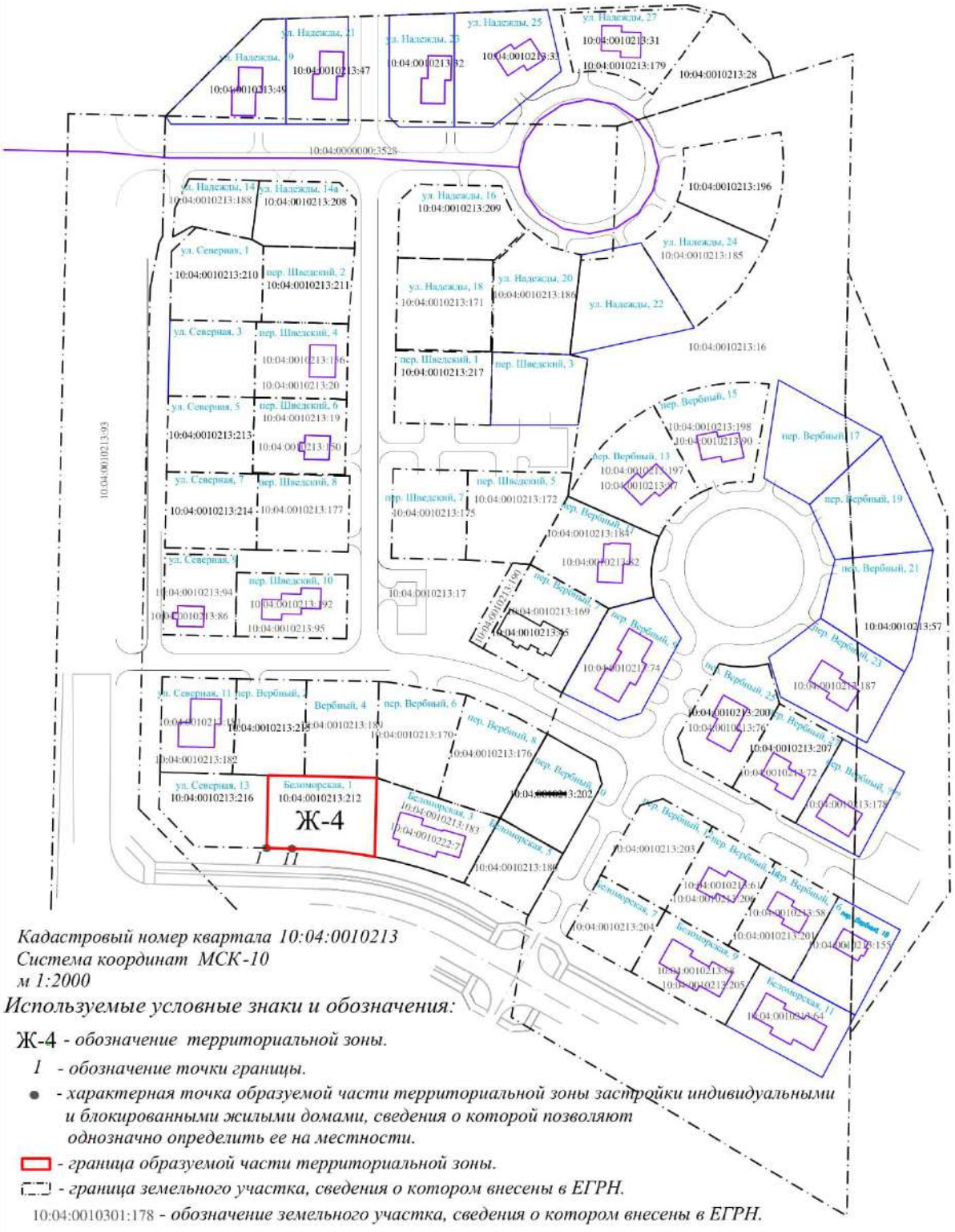

Кадастровый номер квартала 10:04:0010213
Система координат МСК-10
м 1:2000

Используемые условные знаки и обозначения:

Ж-4 - *обозначение территориальной зоны.*

1 - *обозначение точки границы.*

● - *характерная точка образуемой части территориальной зоны застройки индивидуальными и блокированными жилыми домами, сведения о которой позволяют однозначно определить ее на местности.*

▭ - *граница образуемой части территориальной зоны.*

▭ - *граница земельного участка, сведения о котором внесены в ЕГРН.*

10:04:0010301:178 - *обозначение земельного участка, сведения о котором внесены в ЕГРН.*

Подпись _____ *Дата* "___"_____ _____*г.*

мп

Приложение № 30
к решению Совета
Костомукшского городского округа
от _____ 2019 г. № _____

Лист № 1

ОПИСАНИЕ МЕСТОПОЛОЖЕНИЯ ГРАНИЦ

части территориальной зоны застройки индивидуальными и блокированными жилыми домами (Ж-4)

(наименование объекта местоположение границ, которого описано (далее-объект))

Сведения об объекте

№ п/п	Характеристики объекта	Описание характеристик
1	2	3
1.	Местоположение объекта	Республика Карелия, Костомукшский городской округ, город Костомукша, напротив блока «Д», ул. Беломорская, д.3 .
2.	Площадь объекта +/- величина погрешности определения площади (Р +/- Дельта Р)	1400 м²
3.	Иные характеристики объекта	-

ОПИСАНИЕ МЕСТОПОЛОЖЕНИЯ ГРАНИЦ

части территориальной зоны застройки индивидуальными и блокированными жилыми домами (Ж-4)

(наименование объекта)

Сведения о местоположении границ объекта

1. Система координат мск10 (зона 1)

2. Сведения о характерных точках границ объекта

Обозначение характерных точек границ	Координаты, м		Метод определения координат и средняя квадратическая погрешность положения характерной точки (Mt), м	Описание обозначения точки
	X	Y		
1	2	3	4	5
-	-	-	-	-

3. Сведения о характерных точках части (частей) границы объекта

Обозначение характерных точек границ	Координаты, м		Метод определения координат и средняя квадратическая погрешность положения характерной точки (Mt), м	Описание закрепления точки
	X	Y		
1	2	3	4	5
1	655288.57	1332599.83	Метод спутниковых геодезических измерений (определений), 1.0	-
2	655280.24	1332625.45	Метод спутниковых геодезических измерений (определений), 1.0	-
3	655271.89	1332651.07	Метод спутниковых геодезических измерений (определений), 1.0	-
4	655244.98	1332636.03	Метод спутниковых геодезических измерений (определений), 1.0	-
5	655248.49	1332626.66	Метод спутниковых геодезических измерений (определений), 1.0	-
6	655251.31	1332617.83	Метод спутниковых геодезических измерений (определений), 1.0	-
7	655253.71	1332608.88	Метод спутниковых геодезических измерений (определений), 1.0	-
8	655255.82	1332599.11	Метод спутниковых геодезических измерений (определений), 1.0	-
1	655288.57	1332599.83	Метод спутниковых геодезических измерений (определений), 1.0	-

ОПИСАНИЕ МЕСТОПОЛОЖЕНИЯ ГРАНИЦ

части территориальной зоны застройки индивидуальными и блокированными жилыми домами (Ж-4)

(наименование объекта)

Сведения о местоположении измененных (уточненных) границ объекта

1. Система координат -

2. Сведения о характерных точках границ объекта

Обозначение характерных точек границ	Существующие координаты, м		Измененные (уточненные) координаты, м		Метод определения координат и средняя квадратическая погрешность положения характерной точки (Mt), м	Описание закрепления точки
	X	Y	X	Y		
1	2	3	4	5	6	7
-	-	-	-	-	-	-

3. Сведения о характерных точках части (частей) границы объекта

Часть № 1

Обозначение характерных точек границ	Существующие координаты, м		Измененные (уточненные) координаты, м		Метод определения координат и средняя квадратическая погрешность положения характерной точки (Mt), м	Описание закрепления точки
	X	Y	X	Y		
1	2	3	4	5	6	7
-	-	-	-	-	-	-

-

ОПИСАНИЕ МЕСТОПОЛОЖЕНИЯ ГРАНИЦ

части территориальной зоны застройки индивидуальными и блокированными жилыми домами (Ж-4)

(наименование объекта)

ПЛАН ГРАНИЦ ОБЪЕКТА

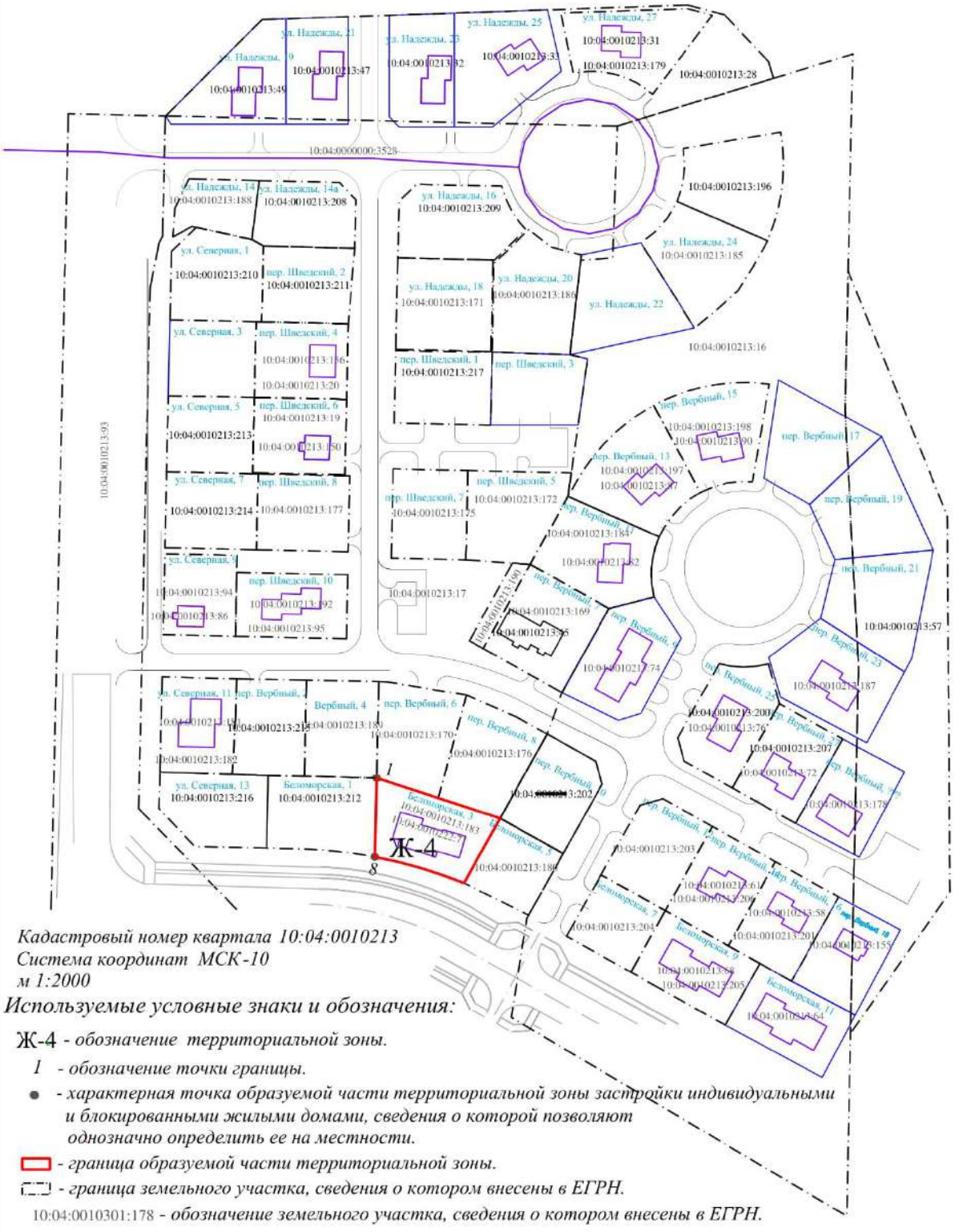

Кадастровый номер квартала 10:04:0010213
Система координат МСК-10
м 1:2000

Используемые условные знаки и обозначения:

Ж-4 - *обозначение территориальной зоны.*

1 - *обозначение точки границы.*

● - *характерная точка образуемой части территориальной зоны застройки индивидуальными и блокированными жилыми домами, сведения о которой позволяют однозначно определить ее на местности.*

▭ - *граница образуемой части территориальной зоны.*

▭ - *граница земельного участка, сведения о котором внесены в ЕГРН.*

10:04:0010301:178 - *обозначение земельного участка, сведения о котором внесены в ЕГРН.*

Подпись _____ *Дата* "___"_____ _____*г.*

мп

Приложение № 31
к решению Совета
Костомукшского городского округа
от _____ 2019 г. № _____

Лист № 1

ОПИСАНИЕ МЕСТОПОЛОЖЕНИЯ ГРАНИЦ

части территориальной зоны застройки индивидуальными и блокированными жилыми домами (Ж-4)

(наименование объекта местоположение границ, которого описано (далее-объект))

Сведения об объекте

№ п/п	Характеристики объекта	Описание характеристик
1	2	3
1.	Местоположение объекта	Республика Карелия, Костомукшский городской округ, город Костомукша, напротив блока «Д», ул. Беломорская, д.5 .
2.	Площадь объекта +/- величина погрешности определения площади (Р +/- Дельта Р)	901 м²
3.	Иные характеристики объекта	-

ОПИСАНИЕ МЕСТОПОЛОЖЕНИЯ ГРАНИЦ

части территориальной зоны застройки индивидуальными и блокированными жилыми домами (Ж-4)

(наименование объекта)

Сведения о местоположении границ объекта

1. Система координат мск10 (зона 1)

2. Сведения о характерных точках границ объекта

Обозначение характерных точек границ	Координаты, м		Метод определения координат и средняя квадратическая погрешность положения характерной точки (Mt), м	Описание обозначения точки
	X	Y		
1	2	3	4	5
-	-	-	-	-

3. Сведения о характерных точках части (частей) границы объекта

Обозначение характерных точек границ	Координаты, м		Метод определения координат и средняя квадратическая погрешность положения характерной точки (Mt), м	Описание закрепления точки
	X	Y		
1	2	3	4	5
1	655271.89	1332651.07	Метод спутниковых геодезических измерений (определений), 1.0	-
2	655257.26	1332677.24	Метод спутниковых геодезических измерений (определений), 1.0	-
3	655231.68	1332662.93	Метод спутниковых геодезических измерений (определений), 1.0	-
4	655244.98	1332636.03	Метод спутниковых геодезических измерений (определений), 1.0	-
1	655271.89	1332651.07	Метод спутниковых геодезических измерений (определений), 1.0	-

ОПИСАНИЕ МЕСТОПОЛОЖЕНИЯ ГРАНИЦ

части территориальной зоны застройки индивидуальными и блокированными жилыми домами (Ж-4)

(наименование объекта)

Сведения о местоположении измененных (уточненных) границ объекта

1. Система координат -

2. Сведения о характерных точках границ объекта

Обозначение характерных точек границ	Существующие координаты, м		Измененные (уточненные) координаты, м		Метод определения координат и средняя квадратическая погрешность положения характерной точки (Mt), м	Описание закрепления точки
	X	Y	X	Y		
1	2	3	4	5	6	7
-	-	-	-	-	-	-

3. Сведения о характерных точках части (частей) границы объекта

Часть № 1

Обозначение характерных точек границ	Существующие координаты, м		Измененные (уточненные) координаты, м		Метод определения координат и средняя квадратическая погрешность положения характерной точки (Mt), м	Описание закрепления точки
	X	Y	X	Y		
1	2	3	4	5	6	7
-	-	-	-	-	-	-

-

ОПИСАНИЕ МЕСТОПОЛОЖЕНИЯ ГРАНИЦ

части территориальной зоны застройки индивидуальными и блокированными жилыми домами (Ж-4)

(наименование объекта)

ПЛАН ГРАНИЦ ОБЪЕКТА

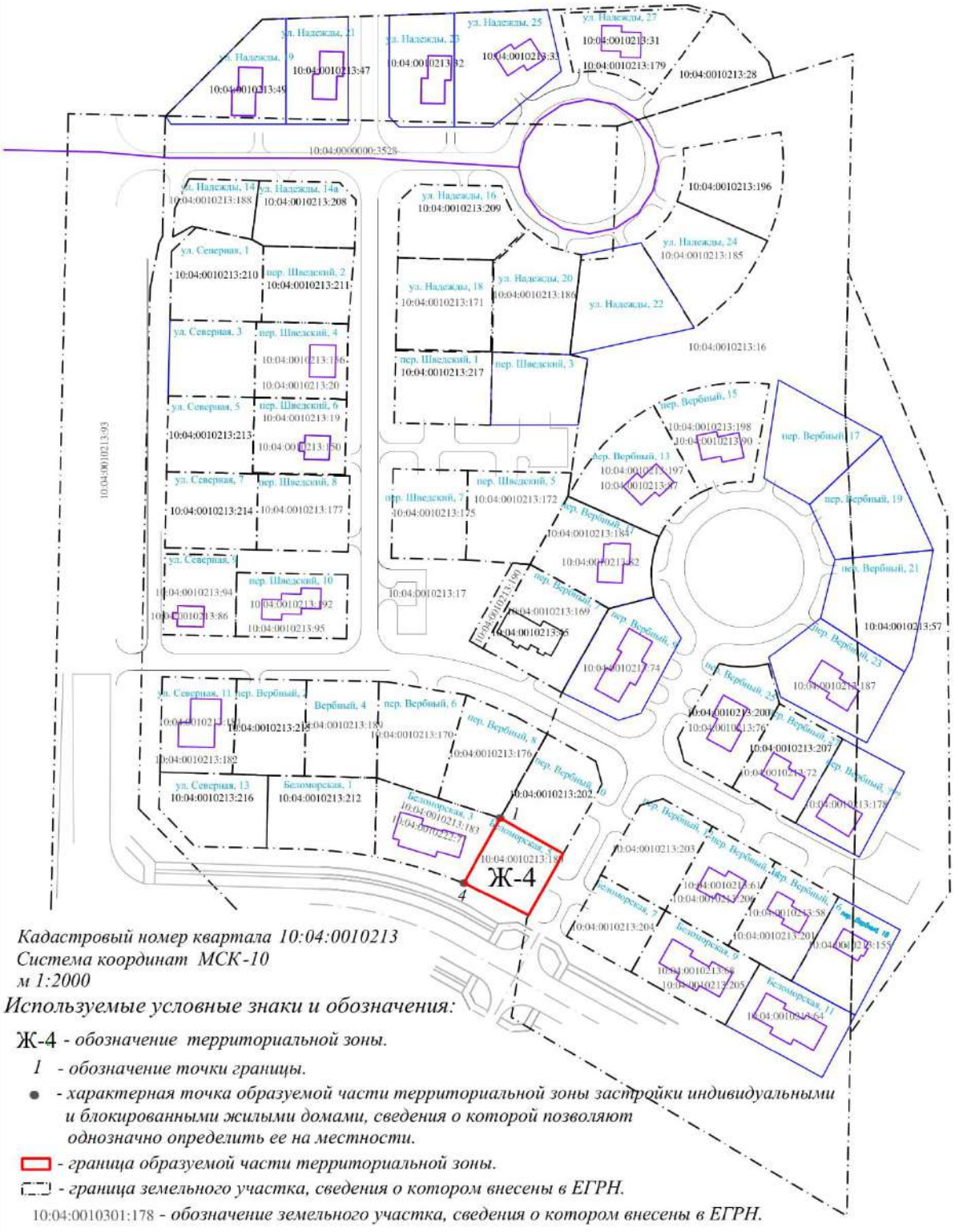

Кадастровый номер квартала 10:04:0010213
Система координат МСК-10
м 1:2000

Используемые условные знаки и обозначения:

Ж-4 - *обозначение территориальной зоны.*

1 - *обозначение точки границы.*

● - *характерная точка образуемой части территориальной зоны застройки индивидуальными и блокированными жилыми домами, сведения о которой позволяют однозначно определить ее на местности.*

▭ - *граница образуемой части территориальной зоны.*

▭ - *граница земельного участка, сведения о котором внесены в ЕГРН.*

10:04:0010301:178 - *обозначение земельного участка, сведения о котором внесены в ЕГРН.*

Подпись _____ *Дата "___"_____ _____г.*

мп

Приложение № 32
к решению Совета
Костомукшского городского округа
от _____ 2019 г. № _____

Лист № 1

ОПИСАНИЕ МЕСТОПОЛОЖЕНИЯ ГРАНИЦ

части территориальной зоны застройки индивидуальными и блокированными жилыми домами (Ж-4)

(наименование объекта местоположение границ, которого описано (далее-объект))

Сведения об объекте

№ п/п	Характеристики объекта	Описание характеристик
1	2	3
1.	Местоположение объекта	Республика Карелия, Костомукшский городской округ, город Костомукша, напротив блока «Д», пер. Вербный, д.10 .
2.	Площадь объекта +/- величина погрешности определения площади (Р +/- Дельта Р)	1176 м²
3.	Иные характеристики объекта	-

ОПИСАНИЕ МЕСТОПОЛОЖЕНИЯ ГРАНИЦ

части территориальной зоны застройки индивидуальными и блокированными жилыми домами (Ж-4)

(наименование объекта)

Сведения о местоположении границ объекта

1. Система координат мск10 (зона 1)

2. Сведения о характерных точках границ объекта

Обозначение характерных точек границ	Координаты, м		Метод определения координат и средняя квадратическая погрешность положения характерной точки (Mt), м	Описание обозначения точки
	X	Y		
1	2	3	4	5
-	-	-	-	-

3. Сведения о характерных точках части (частей) границы объекта

Обозначение характерных точек границ	Координаты, м		Метод определения координат и средняя квадратическая погрешность положения характерной точки (Mt), м	Описание закрепления точки
	X	Y		
1	2	3	4	5
1	655306.80	1332670.58	Метод спутниковых геодезических измерений (определений), 1.0	-
2	655295.56	1332690.69	Метод спутниковых геодезических измерений (определений), 1.0	-
3	655286.03	1332693.38	Метод спутниковых геодезических измерений (определений), 1.0	-
4	655257.26	1332677.240	Метод спутниковых геодезических измерений (определений), 1.0	-
5	655271.89	1332651.07	Метод спутниковых геодезических измерений (определений), 1.0	-
1	655306.80	1332670.58	Метод спутниковых геодезических измерений (определений), 1.0	-

ОПИСАНИЕ МЕСТОПОЛОЖЕНИЯ ГРАНИЦ

части территориальной зоны застройки индивидуальными и блокированными жилыми домами (Ж-4)

(наименование объекта)

Сведения о местоположении измененных (уточненных) границ объекта

1. Система координат -

2. Сведения о характерных точках границ объекта

Обозначение характерных точек границ	Существующие координаты, м		Измененные (уточненные) координаты, м		Метод определения координат и средняя квадратическая погрешность положения характерной точки (Mt), м	Описание закрепления точки
	X	Y	X	Y		
1	2	3	4	5	6	7
-	-	-	-	-	-	-

3. Сведения о характерных точках части (частей) границы объекта

Часть № 1

Обозначение характерных точек границ	Существующие координаты, м		Измененные (уточненные) координаты, м		Метод определения координат и средняя квадратическая погрешность положения характерной точки (Mt), м	Описание закрепления точки
	X	Y	X	Y		
1	2	3	4	5	6	7
-	-	-	-	-	-	-

-

ОПИСАНИЕ МЕСТОПОЛОЖЕНИЯ ГРАНИЦ

части территориальной зоны застройки индивидуальными и блокированными жилыми домами (Ж-4)

(наименование объекта)

ПЛАН ГРАНИЦ ОБЪЕКТА

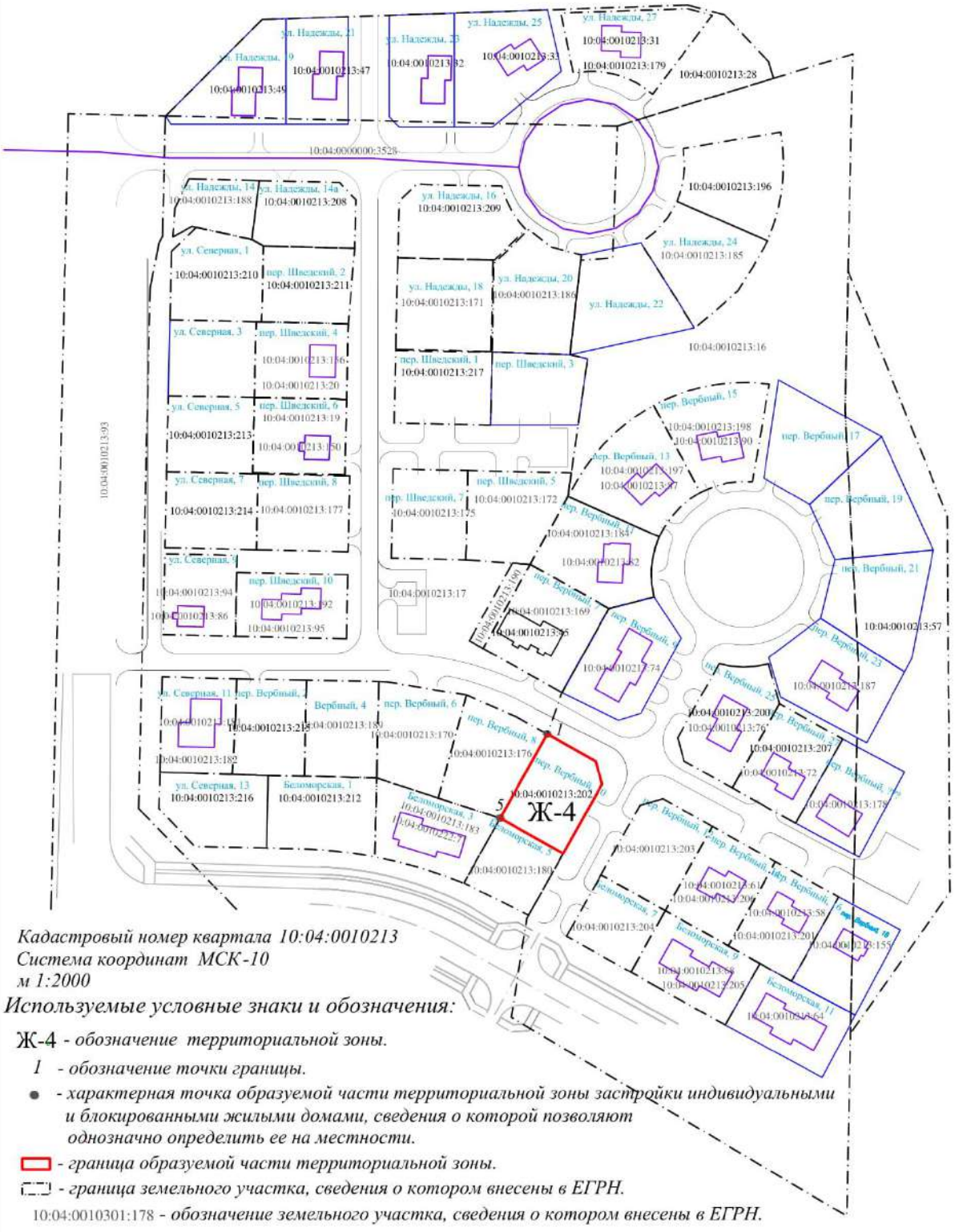

Кадастровый номер квартала 10:04:0010213
Система координат МСК-10
м 1:2000

Используемые условные знаки и обозначения:

Ж-4 - *обозначение территориальной зоны.*

1 - обозначение точки границы.

● - *характерная точка образуемой части территориальной зоны застройки индивидуальными и блокированными жилыми домами, сведения о которой позволяют однозначно определить ее на местности.*

- *граница образуемой части территориальной зоны.*

- *граница земельного участка, сведения о котором внесены в ЕГРН.*

10:04:0010301:178 - *обозначение земельного участка, сведения о котором внесены в ЕГРН.*

Подпись _____ *Дата* "___"_____ _____*г.*

мп

Приложение № 33
к решению Совета
Костомукшского городского округа
от _____ 2019 г. № _____

Лист № 1

ОПИСАНИЕ МЕСТОПОЛОЖЕНИЯ ГРАНИЦ

части территориальной зоны застройки индивидуальными и блокированными жилыми домами (Ж-4)

(наименование объекта местоположение границ, которого описано (далее-объект))

Сведения об объекте

№ п/п	Характеристики объекта	Описание характеристик
1	2	3
1.	Местоположение объекта	Республика Карелия, Костомукшский городской округ, город Костомукша, напротив блока «Д», ул. Беломорская, д. 7 .
2.	Площадь объекта +/- величина погрешности определения площади (Р +/- Дельта Р)	892 м²
3.	Иные характеристики объекта	-

ОПИСАНИЕ МЕСТОПОЛОЖЕНИЯ ГРАНИЦ

части территориальной зоны застройки индивидуальными и блокированными жилыми домами (Ж-4)

(наименование объекта)

Сведения о местоположении границ объекта

1. Система координат мск10 (зона 1)

2. Сведения о характерных точках границ объекта

Обозначение характерных точек границ	Координаты, м		Метод определения координат и средняя квадратическая погрешность положения характерной точки (Mt), м	Описание обозначения точки
	X	Y		
1	2	3	4	5
-	-	-	-	-

3. Сведения о характерных точках части (частей) границы объекта

Обозначение характерных точек границ	Координаты, м		Метод определения координат и средняя квадратическая погрешность положения характерной точки (Mt), м	Описание закрепления точки
	X	Y		
1	2	3	4	5
1	655248.44	1332692.97	Метод спутниковых геодезических измерений (определений), 1.0	-
2	655233.55	1332719.59	Метод спутниковых геодезических измерений (определений), 1.0	-
3	655208.02	1332705.31	Метод спутниковых геодезических измерений (определений), 1.0	-
4	655222.92	1332678.70	Метод спутниковых геодезических измерений (определений), 1.0	-
1	655248.44	1332692.97	Метод спутниковых геодезических измерений (определений), 1.0	-

ОПИСАНИЕ МЕСТОПОЛОЖЕНИЯ ГРАНИЦ

части территориальной зоны застройки индивидуальными и блокированными жилыми домами (Ж-4)

(наименование объекта)

Сведения о местоположении измененных (уточненных) границ объекта

1. Система координат -

2. Сведения о характерных точках границ объекта

Обозначение характерных точек границ	Существующие координаты, м		Измененные (уточненные) координаты, м		Метод определения координат и средняя квадратическая погрешность положения характерной точки (Mt), м	Описание закрепления точки
	X	Y	X	Y		
1	2	3	4	5	6	7
-	-	-	-	-	-	-

3. Сведения о характерных точках части (частей) границы объекта

Часть № 1

Обозначение характерных точек границ	Существующие координаты, м		Измененные (уточненные) координаты, м		Метод определения координат и средняя квадратическая погрешность положения характерной точки (Mt), м	Описание закрепления точки
	X	Y	X	Y		
1	2	3	4	5	6	7
-	-	-	-	-	-	-

-

ОПИСАНИЕ МЕСТОПОЛОЖЕНИЯ ГРАНИЦ

части территориальной зоны застройки индивидуальными и блокированными жилыми домами (Ж-4)

(наименование объекта)

ПЛАН ГРАНИЦ ОБЪЕКТА

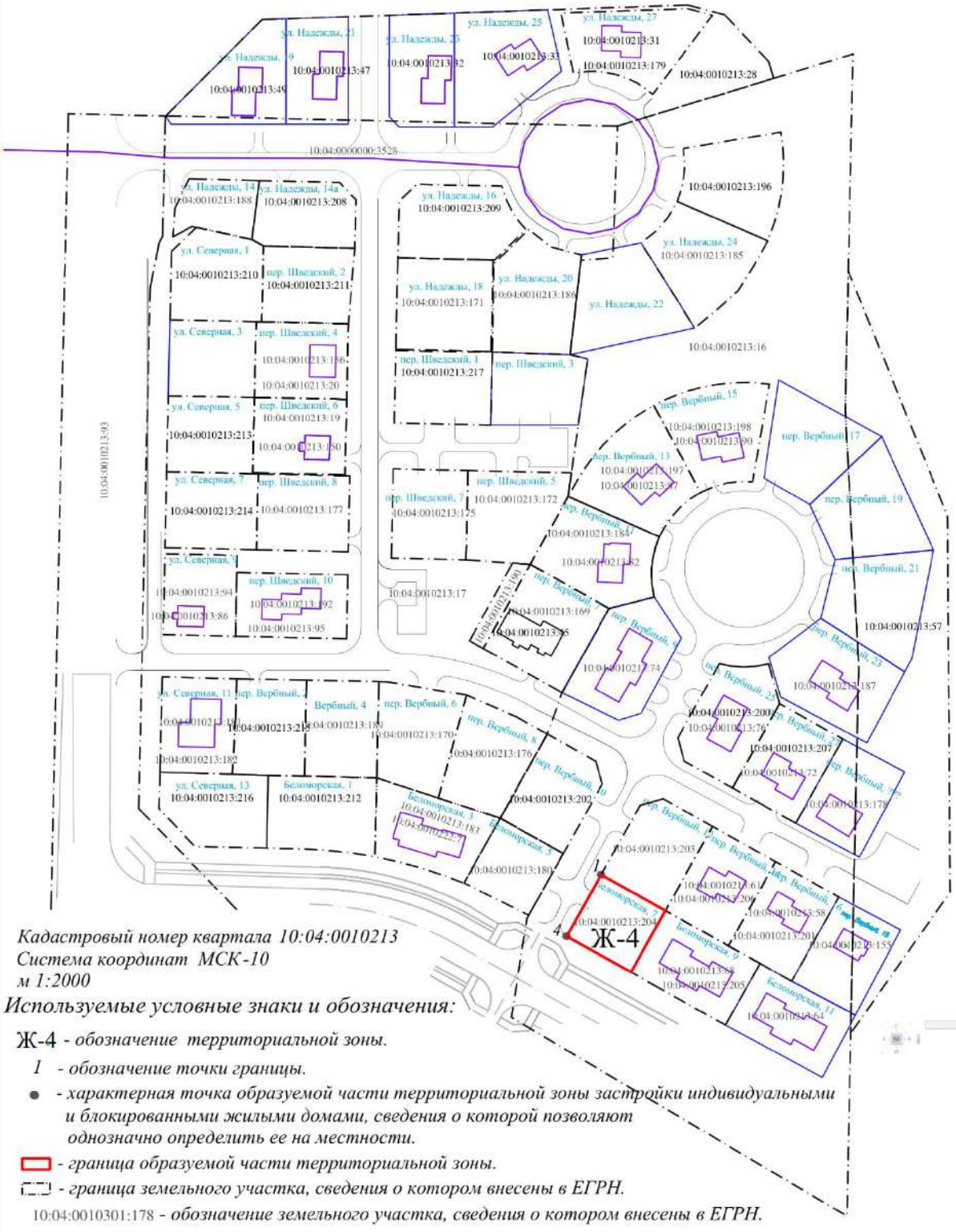

Кадастровый номер квартала 10:04:0010213
Система координат МСК-10
м 1:2000

Используемые условные знаки и обозначения:

Ж-4 - *обозначение территориальной зоны.*

1 - *обозначение точки границы.*

● - *характерная точка образуемой части территориальной зоны застройки индивидуальными и блокированными жилыми домами, сведения о которой позволяют однозначно определить ее на местности.*

▭ - *граница образуемой части территориальной зоны.*

▭ - *граница земельного участка, сведения о котором внесены в ЕГРН.*

10:04:0010301:178 - *обозначение земельного участка, сведения о котором внесены в ЕГРН.*

Подпись _____ *Дата* "___"_____ _____*г.*

мп

Приложение № 34
к решению Совета
Костомукшского городского округа
от _____ 2019 г. № _____

Лист № 1

ОПИСАНИЕ МЕСТОПОЛОЖЕНИЯ ГРАНИЦ

части территориальной зоны застройки индивидуальными и блокированными жилыми домами (Ж-4)

(наименование объекта местоположение границ, которого описано (далее-объект))

Сведения об объекте

№ п/п	Характеристики объекта	Описание характеристик
1	2	3
1.	Местоположение объекта	Республика Карелия, Костомукшский городской округ, город Костомукша, напротив блока «Д», ул. Беломорская, д. 9 .
2.	Площадь объекта +/- величина погрешности определения площади (Р +/- Дельта Р)	1316 м²
3.	Иные характеристики объекта	-

ОПИСАНИЕ МЕСТОПОЛОЖЕНИЯ ГРАНИЦ

части территориальной зоны застройки индивидуальными и блокированными жилыми домами (Ж-4)

(наименование объекта)

Сведения о местоположении границ объекта

1. Система координат мск10 (зона 1)

2. Сведения о характерных точках границ объекта

Обозначение характерных точек границ	Координаты, м		Метод определения координат и средняя квадратическая погрешность положения характерной точки (Mt), м	Описание обозначения точки
	X	Y		
1	2	3	4	5
-	-	-	-	-

3. Сведения о характерных точках части (частей) границы объекта

Обозначение характерных точек границ	Координаты, м		Метод определения координат и средняя квадратическая погрешность положения характерной точки (Mt), м	Описание закрепления точки
	X	Y		
1	2	3	4	5
1	655208.02	1332705.31	Метод спутниковых геодезических измерений (определений), 1.0	-
2	655233.55	1332719.59	Метод спутниковых геодезических измерений (определений), 1.0	-
3	655218.90	1332745.77	Метод спутниковых геодезических измерений (определений), 1.0	-
4	655211.58	1332758.86	Метод спутниковых геодезических измерений (определений), 1.0	-
5	655186.05	1332744.58	Метод спутниковых геодезических измерений (определений), 1.0	-
6	655202.54	1332715.10	Метод спутниковых геодезических измерений (определений), 1.0	-
1	655208.02	1332705.31	Метод спутниковых геодезических измерений (определений), 1.0	-

ОПИСАНИЕ МЕСТОПОЛОЖЕНИЯ ГРАНИЦ

части территориальной зоны застройки индивидуальными и блокированными жилыми домами (Ж-4)

(наименование объекта)

Сведения о местоположении измененных (уточненных) границ объекта

1. Система координат -

2. Сведения о характерных точках границ объекта

Обозначение характерных точек границ	Существующие координаты, м		Измененные (уточненные) координаты, м		Метод определения координат и средняя квадратическая погрешность положения характерной точки (Mt), м	Описание закрепления точки
	X	Y	X	Y		
1	2	3	4	5	6	7
-	-	-	-	-	-	-

3. Сведения о характерных точках части (частей) границы объекта

Часть № 1

Обозначение характерных точек границ	Существующие координаты, м		Измененные (уточненные) координаты, м		Метод определения координат и средняя квадратическая погрешность положения характерной точки (Mt), м	Описание закрепления точки
	X	Y	X	Y		
1	2	3	4	5	6	7
-	-	-	-	-	-	-

-

ОПИСАНИЕ МЕСТОПОЛОЖЕНИЯ ГРАНИЦ

части территориальной зоны застройки индивидуальными и блокированными жилыми домами (Ж-4)

(наименование объекта)

ПЛАН ГРАНИЦ ОБЪЕКТА

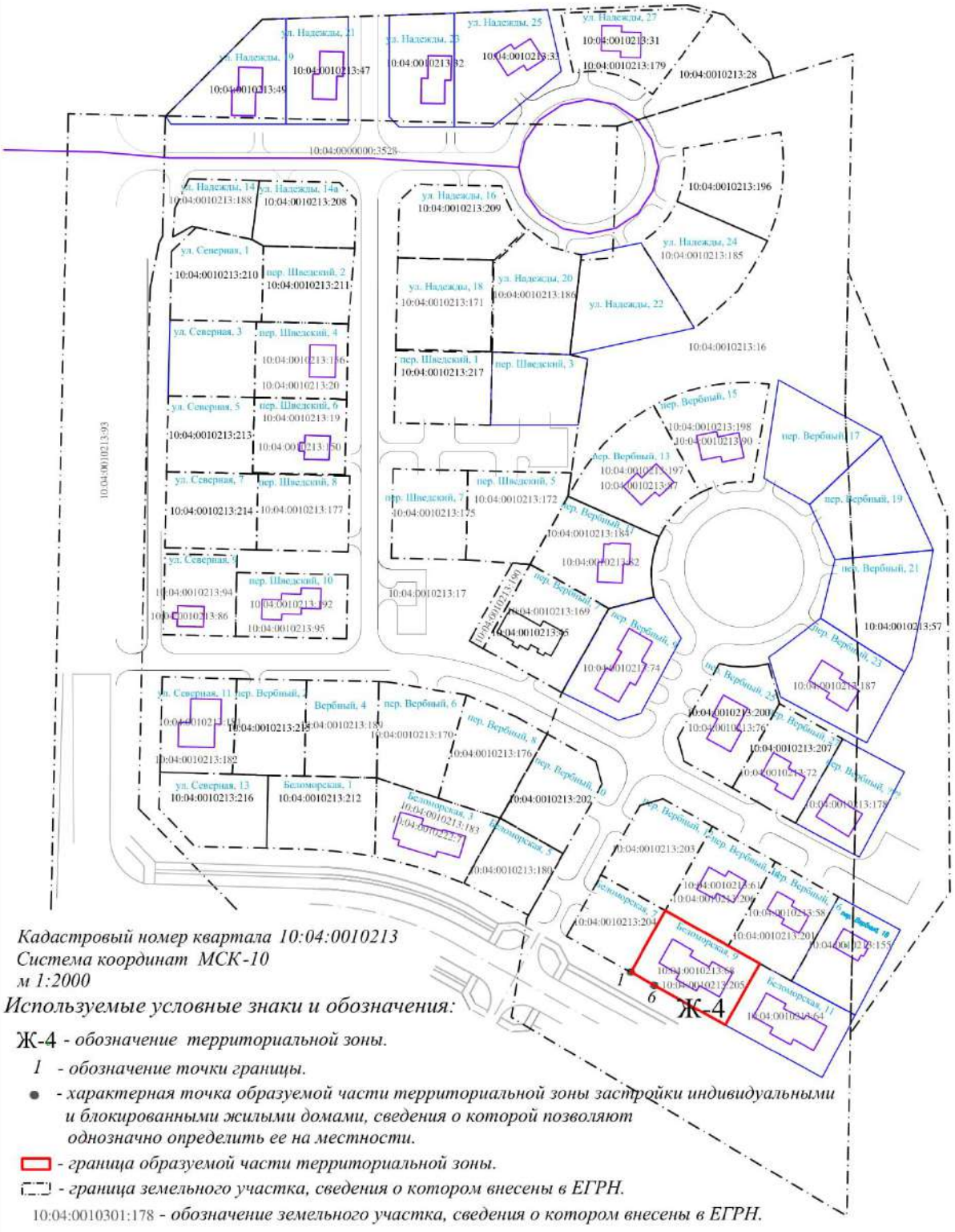

Кадастровый номер квартала 10:04:0010213
Система координат МСК-10
м 1:2000

Используемые условные знаки и обозначения:

Ж-4 - *обозначение территориальной зоны.*

1 - *обозначение точки границы.*

● - *характерная точка образуемой части территориальной зоны застройки индивидуальными и блокированными жилыми домами, сведения о которой позволяют однозначно определить ее на местности.*

▭ - *граница образуемой части территориальной зоны.*

▭ - *граница земельного участка, сведения о котором внесены в ЕГРН.*

10:04:0010301:178 - *обозначение земельного участка, сведения о котором внесены в ЕГРН.*

Подпись _____ *Дата* "___"_____ _____*г.*

мп

Приложение № 35
к решению Совета
Костомукшского городского округа
от _____ 2019 г. № _____

Лист № 1

ОПИСАНИЕ МЕСТОПОЛОЖЕНИЯ ГРАНИЦ

части территориальной зоны застройки индивидуальными и блокированными жилыми домами (Ж-4)

(наименование объекта местоположение границ, которого описано (далее-объект))

Сведения об объекте

№ п/п	Характеристики объекта	Описание характеристик
1	2	3
1.	Местоположение объекта	Республика Карелия, Костомукшский городской округ, город Костомукша, напротив блока «Д», пер. Вербный, д. 9 .
2.	Площадь объекта +/- величина погрешности определения площади (Р +/- Дельта Р)	1505 м²
3.	Иные характеристики объекта	-

ОПИСАНИЕ МЕСТОПОЛОЖЕНИЯ ГРАНИЦ

части территориальной зоны застройки индивидуальными и блокированными жилыми домами (Ж-4)

(наименование объекта)

Сведения о местоположении границ объекта

1. Система координат мск10 (зона 1)

2. Сведения о характерных точках границ объекта

Обозначение характерных точек границ	Координаты, м		Метод определения координат и средняя квадратическая погрешность положения характерной точки (Mt), м	Описание обозначения точки
	X	Y		
1	2	3	4	5
-	-	-	-	-

3. Сведения о характерных точках части (частей) границы объекта

Обозначение характерных точек границ	Координаты, м		Метод определения координат и средняя квадратическая погрешность положения характерной точки (Mt), м	Описание закрепления точки
	X	Y		
1	2	3	4	5
1	655363.61	1332715.00	Метод спутниковых геодезических измерений (определений), 1.0	-
2	655358.51	1332716.72	Метод спутниковых геодезических измерений (определений), 1.0	-
3	655353.70	1332719.08	Метод спутниковых геодезических измерений (определений), 1.0	-
4	655349.27	1332722.10	Метод спутниковых геодезических измерений (определений), 1.0	-
5	655345.30	1332725.68	Метод спутниковых геодезических измерений (определений), 1.0	-
6	655317.55	1332711.02	Метод спутниковых геодезических измерений (определений), 1.0	-
7	655313.96	1332709.00	Метод спутниковых геодезических измерений (определений), 1.0	-
8	655311.26	1332699.48	Метод спутниковых геодезических измерений (определений), 1.0	-
9	655323.98	1332676.75	Метод спутниковых геодезических измерений (определений), 1.0	-
10	655358.89	1332696.26	Метод спутниковых геодезических измерений (определений), 1.0	-
1	655363.61	1332715.00	Метод спутниковых геодезических измерений (определений), 1.0	-

ОПИСАНИЕ МЕСТОПОЛОЖЕНИЯ ГРАНИЦ

части территориальной зоны застройки индивидуальными и блокированными жилыми домами (Ж-4)

(наименование объекта)

Сведения о местоположении измененных (уточненных) границ объекта

1. Система координат -

2. Сведения о характерных точках границ объекта

Обозначение характерных точек границ	Существующие координаты, м		Измененные (уточненные) координаты, м		Метод определения координат и средняя квадратическая погрешность положения характерной точки (Mt), м	Описание закрепления точки
	X	Y	X	Y		
1	2	3	4	5	6	7
-	-	-	-	-	-	-

3. Сведения о характерных точках части (частей) границы объекта

Часть № 1

Обозначение характерных точек границ	Существующие координаты, м		Измененные (уточненные) координаты, м		Метод определения координат и средняя квадратическая погрешность положения характерной точки (Mt), м	Описание закрепления точки
	X	Y	X	Y		
1	2	3	4	5	6	7
-	-	-	-	-	-	-

-

ОПИСАНИЕ МЕСТОПОЛОЖЕНИЯ ГРАНИЦ

части территориальной зоны застройки индивидуальными и блокированными жилыми домами (Ж-4)

(наименование объекта)

ПЛАН ГРАНИЦ ОБЪЕКТА

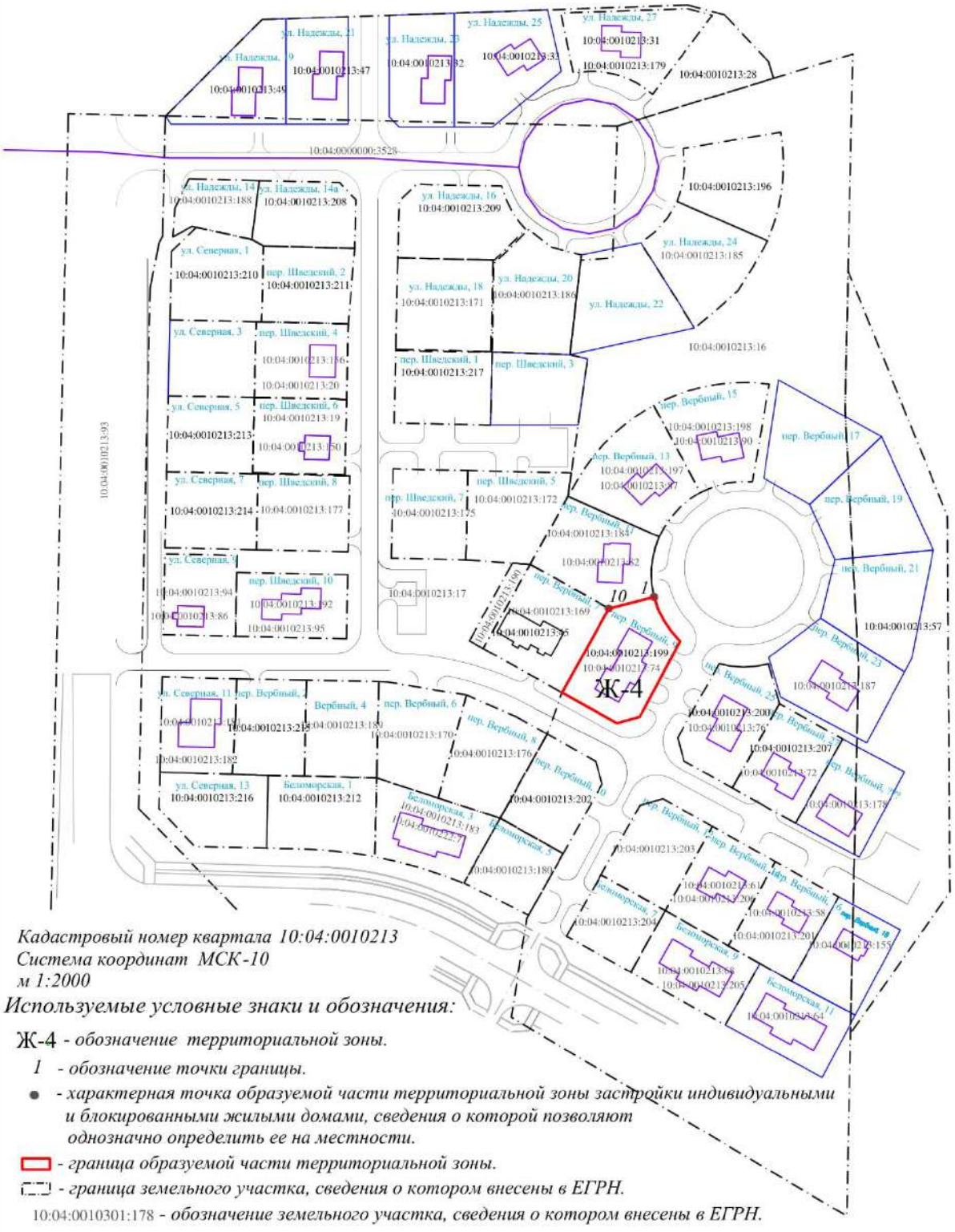

Кадастровый номер квартала 10:04:0010213
Система координат МСК-10
м 1:2000

Используемые условные знаки и обозначения:

Ж-4 - *обозначение территориальной зоны.*

1 - *обозначение точки границы.*

● - *характерная точка образуемой части территориальной зоны застройки индивидуальными и блокированными жилыми домами, сведения о которой позволяют однозначно определить ее на местности.*

▭ - *граница образуемой части территориальной зоны.*

▭ - *граница земельного участка, сведения о котором внесены в ЕГРН.*

10:04:0010301:178 - *обозначение земельного участка, сведения о котором внесены в ЕГРН.*

Подпись _____ *Дата* "___"_____ _____*г.*

мп

Приложение № 36
к решению Совета
Костомукшского городского округа
от _____ 2019 г. № _____

Лист № 1

ОПИСАНИЕ МЕСТОПОЛОЖЕНИЯ ГРАНИЦ

части территориальной зоны застройки индивидуальными и блокированными жилыми домами (Ж-4)

(наименование объекта местоположение границ, которого описано (далее-объект))

Сведения об объекте

№ п/п	Характеристики объекта	Описание характеристик
1	2	3
1.	Местоположение объекта	Республика Карелия, Костомукшский городской округ, город Костомукша, напротив блока «Д», пер. Вербный, д. 7 .
2.	Площадь объекта +/- величина погрешности определения площади (Р +/- Дельта Р)	1500 м²
3.	Иные характеристики объекта	-

ОПИСАНИЕ МЕСТОПОЛОЖЕНИЯ ГРАНИЦ

части территориальной зоны застройки индивидуальными и блокированными жилыми домами (Ж-4)

(наименование объекта)

Сведения о местоположении границ объекта

1. Система координат мск10 (зона 1)

2. Сведения о характерных точках границ объекта

Обозначение характерных точек границ	Координаты, м		Метод определения координат и средняя квадратическая погрешность положения характерной точки (Mt), м	Описание обозначения точки
	X	Y		
1	2	3	4	5
-	-	-	-	-

3. Сведения о характерных точках части (частей) границы объекта

Обозначение характерных точек границ	Координаты, м		Метод определения координат и средняя квадратическая погрешность положения характерной точки (Mt), м	Описание закрепления точки
	X	Y		
1	2	3	4	5
1	655377.19	1332663.54	Метод спутниковых геодезических измерений (определений), 1.0	-
2	655358.89	1332696.26	Метод спутниковых геодезических измерений (определений), 1.0	-
3	655323.98	1332676.75	Метод спутниковых геодезических измерений (определений), 1.0	-
4	655342.26	1332644.02	Метод спутниковых геодезических измерений (определений), 1.0	-
1	655377.19	1332663.54	Метод спутниковых геодезических измерений (определений), 1.0	-

ОПИСАНИЕ МЕСТОПОЛОЖЕНИЯ ГРАНИЦ

части территориальной зоны застройки индивидуальными и блокированными жилыми домами (Ж-4)

(наименование объекта)

Сведения о местоположении измененных (уточненных) границ объекта

1. Система координат -

2. Сведения о характерных точках границ объекта

Обозначение характерных точек границ	Существующие координаты, м		Измененные (уточненные) координаты, м		Метод определения координат и средняя квадратическая погрешность положения характерной точки (Mt), м	Описание закрепления точки
	X	Y	X	Y		
1	2	3	4	5	6	7
-	-	-	-	-	-	-

3. Сведения о характерных точках части (частей) границы объекта

Часть № 1

Обозначение характерных точек границ	Существующие координаты, м		Измененные (уточненные) координаты, м		Метод определения координат и средняя квадратическая погрешность положения характерной точки (Mt), м	Описание закрепления точки
	X	Y	X	Y		
1	2	3	4	5	6	7
-	-	-	-	-	-	-

-

ОПИСАНИЕ МЕСТОПОЛОЖЕНИЯ ГРАНИЦ

части территориальной зоны застройки индивидуальными и блокированными жилыми домами (Ж-4)

(наименование объекта)

ПЛАН ГРАНИЦ ОБЪЕКТА

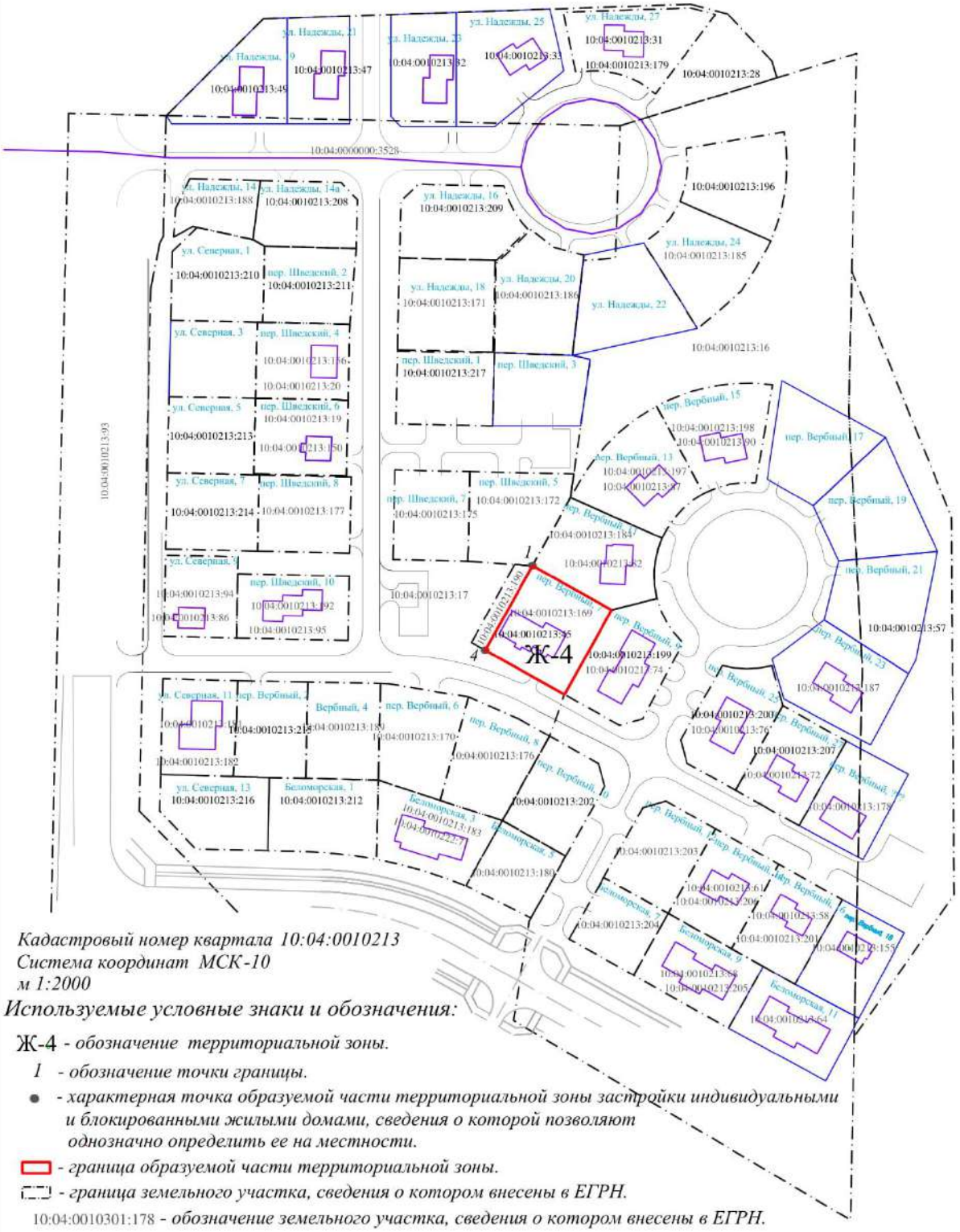

Кадастровый номер квартала 10:04:0010213
Система координат МСК-10
м 1:2000

Используемые условные знаки и обозначения:

Ж-4 - *обозначение территориальной зоны.*

1 - *обозначение точки границы.*

● - *характерная точка образуемой части территориальной зоны застройки индивидуальными и блокированными жилыми домами, сведения о которой позволяют однозначно определить ее на местности.*

▭ - *граница образуемой части территориальной зоны.*

▭ - *граница земельного участка, сведения о котором внесены в ЕГРН.*

10:04:0010301:178 - *обозначение земельного участка, сведения о котором внесены в ЕГРН.*

Подпись _____ *Дата* "___"_____ _____*г.*

мп

Приложение № 37
к решению Совета
Костомукшского городского округа
от _____ 2019 г. № _____

Лист № 1

ОПИСАНИЕ МЕСТОПОЛОЖЕНИЯ ГРАНИЦ

части территориальной зоны застройки индивидуальными и блокированными жилыми домами (Ж-4)

(наименование объекта местоположение границ, которого описано (далее-объект))

Сведения об объекте

№ п/п	Характеристики объекта	Описание характеристик
1	2	3
1.	Местоположение объекта	Республика Карелия, Костомукшский городской округ, город Костомукша, напротив блока «Д», пер. Вербный, д. 11 .
2.	Площадь объекта +/- величина погрешности определения площади (Р +/- Дельта Р)	1535 м²
3.	Иные характеристики объекта	-

ОПИСАНИЕ МЕСТОПОЛОЖЕНИЯ ГРАНИЦ

части территориальной зоны застройки индивидуальными и блокированными жилыми домами (Ж-4)

(наименование объекта)

Сведения о местоположении границ объекта

1. Система координат мск10 (зона 1)

2. Сведения о характерных точках границ объекта

Обозначение характерных точек границ	Координаты, м		Метод определения координат и средняя квадратическая погрешность положения характерной точки (Mt), м	Описание обозначения точки
	X	Y		
1	2	3	4	5
-	-	-	-	-

3. Сведения о характерных точках части (частей) границы объекта

Обозначение характерных точек границ	Координаты, м		Метод определения координат и средняя квадратическая погрешность положения характерной точки (Mt), м	Описание закрепления точки
	X	Y		
1	2	3	4	5
1	655405.28	1332679.26	Метод спутниковых геодезических измерений (определений), 1.0	-
2	655388.60	1332717.10	Метод спутниковых геодезических измерений (определений), 1.0	-
3	655383.81	1332715.36	Метод спутниковых геодезических измерений (определений), 1.0	-
4	655378.80	1332714.25	Метод спутниковых геодезических измерений (определений), 1.0	-
5	655373.69	1332713.83	Метод спутниковых геодезических измерений (определений), 1.0	-
6	655368.63	1332714.08	Метод спутниковых геодезических измерений (определений), 1.0	-
7	655363.61	1332715.00	Метод спутниковых геодезических измерений (определений), 1.0	-
8	655358.89	1332696.26	Метод спутниковых геодезических измерений (определений), 1.0	-
9	655377.19	1332663.54	Метод спутниковых геодезических измерений (определений), 1.0	-
1	655405.28	1332679.26	Метод спутниковых геодезических измерений (определений), 1.0	-

ОПИСАНИЕ МЕСТОПОЛОЖЕНИЯ ГРАНИЦ

части территориальной зоны застройки индивидуальными и блокированными жилыми домами (Ж-4)

(наименование объекта)

Сведения о местоположении измененных (уточненных) границ объекта

1. Система координат -

2. Сведения о характерных точках границ объекта

Обозначение характерных точек границ	Существующие координаты, м		Измененные (уточненные) координаты, м		Метод определения координат и средняя квадратическая погрешность положения характерной точки (Mt), м	Описание закрепления точки
	X	Y	X	Y		
1	2	3	4	5	6	7
-	-	-	-	-	-	-

3. Сведения о характерных точках части (частей) границы объекта

Часть № 1

Обозначение характерных точек границ	Существующие координаты, м		Измененные (уточненные) координаты, м		Метод определения координат и средняя квадратическая погрешность положения характерной точки (Mt), м	Описание закрепления точки
	X	Y	X	Y		
1	2	3	4	5	6	7
-	-	-	-	-	-	-

-

ОПИСАНИЕ МЕСТОПОЛОЖЕНИЯ ГРАНИЦ

части территориальной зоны застройки индивидуальными и блокированными жилыми домами (Ж-4)

(наименование объекта)

ПЛАН ГРАНИЦ ОБЪЕКТА

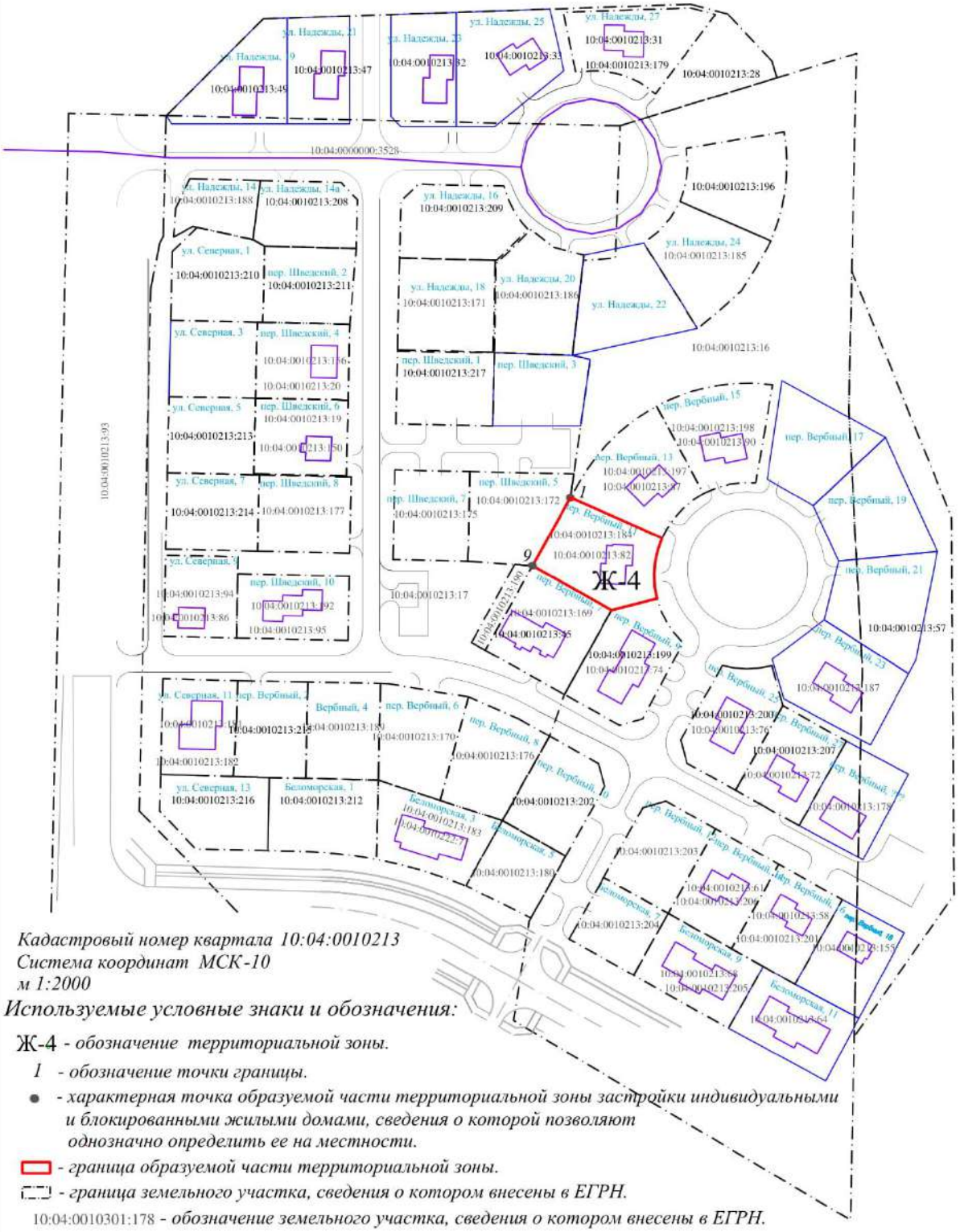

Кадастровый номер квартала 10:04:0010213
Система координат МСК-10
м 1:2000

Используемые условные знаки и обозначения:

Ж-4 - *обозначение территориальной зоны.*

1 - *обозначение точки границы.*

● - *характерная точка образуемой части территориальной зоны застройки индивидуальными и блокированными жилыми домами, сведения о которой позволяют однозначно определить ее на местности.*

▭ - *граница образуемой части территориальной зоны.*

▭ - *граница земельного участка, сведения о котором внесены в ЕГРН.*

10:04:0010301:178 - *обозначение земельного участка, сведения о котором внесены в ЕГРН.*

Подпись _____ *Дата* "___"_____ _____*г.*

мп

Приложение № 38
к решению Совета
Костомукшского городского округа
от _____ 2019 г. № _____

Лист № 1

ОПИСАНИЕ МЕСТОПОЛОЖЕНИЯ ГРАНИЦ

части территориальной зоны застройки индивидуальными и блокированными жилыми домами (Ж-4)

(наименование объекта местоположение границ, которого описано (далее-объект))

Сведения об объекте

№ п/п	Характеристики объекта	Описание характеристик
1	2	3
1.	Местоположение объекта	Республика Карелия, Костомукшский городской округ, город Костомукша, напротив блока «Д», пер. Вербный, д. 13 .
2.	Площадь объекта +/- величина погрешности определения площади (Р +/- Дельта Р)	1605 м²
3.	Иные характеристики объекта	-

ОПИСАНИЕ МЕСТОПОЛОЖЕНИЯ ГРАНИЦ

части территориальной зоны застройки индивидуальными и блокированными жилыми домами (Ж-4)

(наименование объекта)

Сведения о местоположении границ объекта

1. Система координат мск10 (зона 1)

2. Сведения о характерных точках границ объекта

Обозначение характерных точек границ	Координаты, м		Метод определения координат и средняя квадратическая погрешность положения характерной точки (Mt), м	Описание обозначения точки
	X	Y		
1	2	3	4	5
-	-	-	-	-

3. Сведения о характерных точках части (частей) границы объекта

Обозначение характерных точек границ	Координаты, м		Метод определения координат и средняя квадратическая погрешность положения характерной точки (Mt), м	Описание закрепления точки
	X	Y		
1	2	3	4	5
1	655443.11	1332714.82	Метод спутниковых геодезических измерений (определений), 1.0	-
2	655406.98	1332734.19	Метод спутниковых геодезических измерений (определений), 1.0	-
3	655404.17	1332729.72	Метод спутниковых геодезических измерений (определений), 1.0	-
4	655400.78	1332725.67	Метод спутниковых геодезических измерений (определений), 1.0	-
5	655396.86	1332722.14	Метод спутниковых геодезических измерений (определений), 1.0	-
6	655392.50	1332719.16	Метод спутниковых геодезических измерений (определений), 1.0	-
7	655388.60	1332717.10	Метод спутниковых геодезических измерений (определений), 1.0	-
8	655405.28	1332679.26	Метод спутниковых геодезических измерений (определений), 1.0	-
9	655411.86	1332683.00	Метод спутниковых геодезических измерений (определений), 1.0	-
10	655417.18	1332686.25	Метод спутниковых геодезических измерений (определений), 1.0	-
11	655422.22	1332689.92	Метод спутниковых геодезических измерений (определений), 1.0	-

12	655426.96	1332693.96	Метод спутниковых геодезических измерений (определений), 1.0	-
13	655431.38	1332698.36	Метод спутниковых геодезических измерений (определений), 1.0	-
14	655435.43	1332703.10	Метод спутниковых геодезических измерений (определений), 1.0	-
15	655439.10	1332708.14	Метод спутниковых геодезических измерений (определений), 1.0	-
1	655443.11	1332714.82	Метод спутниковых геодезических измерений (определений), 1.0	-

ОПИСАНИЕ МЕСТОПОЛОЖЕНИЯ ГРАНИЦ

части территориальной зоны застройки индивидуальными и блокированными жилыми домами (Ж-4)

(наименование объекта)

Сведения о местоположении измененных (уточненных) границ объекта

1. Система координат -

2. Сведения о характерных точках границ объекта

Обозначение характерных точек границ	Существующие координаты, м		Измененные (уточненные) координаты, м		Метод определения координат и средняя квадратическая погрешность положения характерной точки (Mt), м	Описание закрепления точки
	X	Y	X	Y		
1	2	3	4	5	6	7
-	-	-	-	-	-	-

3. Сведения о характерных точках части (частей) границы объекта

Часть № 1

Обозначение характерных точек границ	Существующие координаты, м		Измененные (уточненные) координаты, м		Метод определения координат и средняя квадратическая погрешность положения характерной точки (Mt), м	Описание закрепления точки
	X	Y	X	Y		
1	2	3	4	5	6	7
-	-	-	-	-	-	-

-

ОПИСАНИЕ МЕСТОПОЛОЖЕНИЯ ГРАНИЦ

части территориальной зоны застройки индивидуальными и блокированными жилыми домами (Ж-4)

(наименование объекта)

ПЛАН ГРАНИЦ ОБЪЕКТА

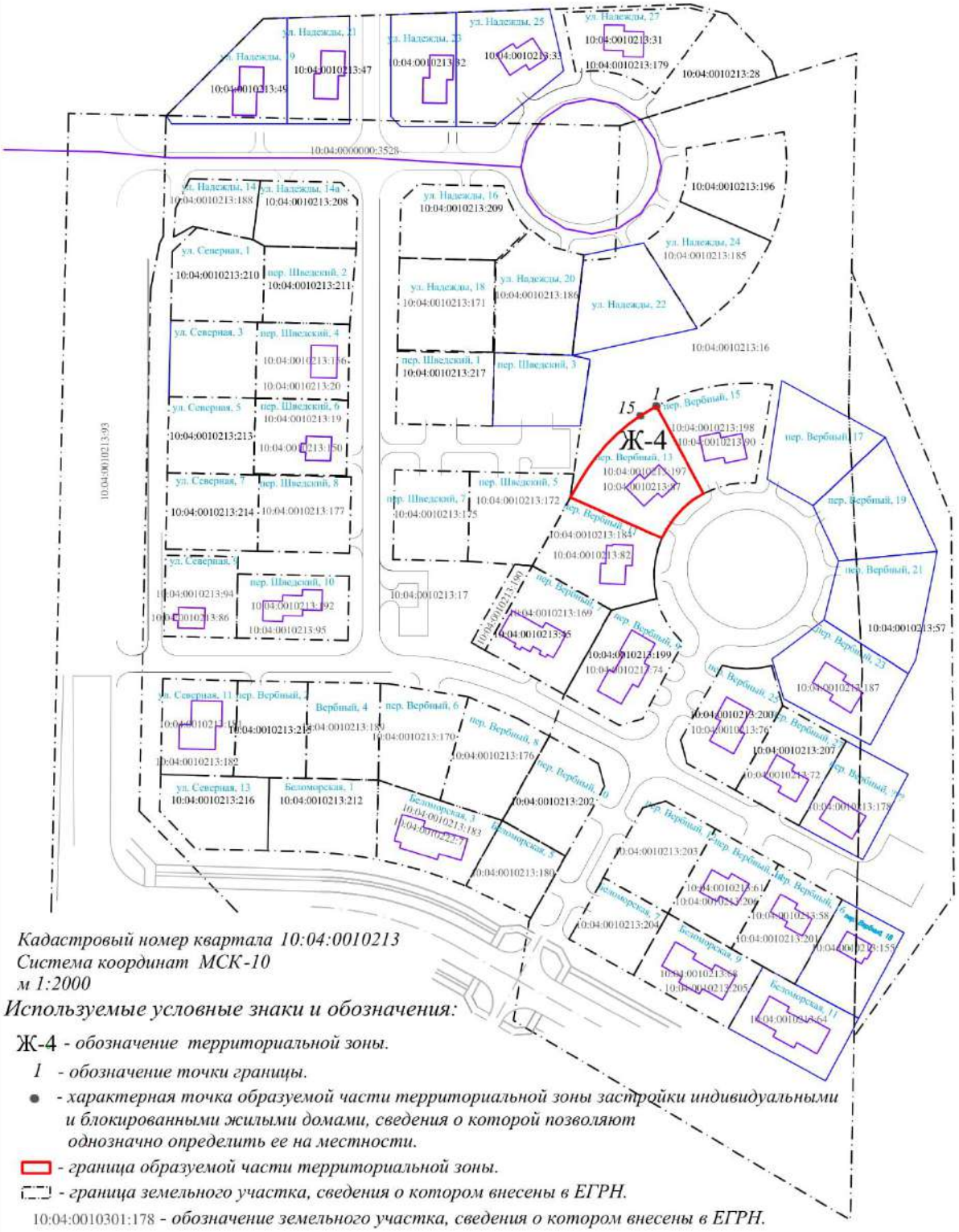

Кадастровый номер квартала 10:04:0010213
Система координат МСК-10
м 1:2000

Используемые условные знаки и обозначения:

Ж-4 - *обозначение территориальной зоны.*

1 - *обозначение точки границы.*

● - *характерная точка образуемой части территориальной зоны застройки индивидуальными и блокированными жилыми домами, сведения о которой позволяют однозначно определить ее на местности.*

▭ - *граница образуемой части территориальной зоны.*

▭ - *граница земельного участка, сведения о котором внесены в ЕГРН.*

10:04:0010301:178 - *обозначение земельного участка, сведения о котором внесены в ЕГРН.*

Подпись _____ *Дата "___"_____ _____г.*

мп

Приложение № 39
к решению Совета
Костомукшского городского округа
от _____ 2019 г. № _____

Лист № 1

ОПИСАНИЕ МЕСТОПОЛОЖЕНИЯ ГРАНИЦ

части территориальной зоны застройки индивидуальными и блокированными жилыми домами (Ж-4)

(наименование объекта местоположение границ, которого описано (далее-объект))

Сведения об объекте

№ п/п	Характеристики объекта	Описание характеристик
1	2	3
1.	Местоположение объекта	Республика Карелия, Костомукшский городской округ, город Костомукша, напротив блока «Д», пер. Вербный, д. 15 .
2.	Площадь объекта +/- величина погрешности определения площади (Р +/- Дельта Р)	1472 м²
3.	Иные характеристики объекта	-

ОПИСАНИЕ МЕСТОПОЛОЖЕНИЯ ГРАНИЦ

части территориальной зоны застройки индивидуальными и блокированными жилыми домами (Ж-4)

(наименование объекта)

Сведения о местоположении границ объекта

1. Система координат мск10 (зона 1)

2. Сведения о характерных точках границ объекта

Обозначение характерных точек границ	Координаты, м		Метод определения координат и средняя квадратическая погрешность положения характерной точки (Mt), м	Описание обозначения точки
	X	Y		
1	2	3	4	5
-	-	-	-	-

3. Сведения о характерных точках части (частей) границы объекта

Обозначение характерных точек границ	Координаты, м		Метод определения координат и средняя квадратическая погрешность положения характерной точки (Mt), м	Описание закрепления точки
	X	Y		
1	2	3	4	5
1	655443.11	1332714.82	Метод спутниковых геодезических измерений (определений), 1.0	-
2	655445.38	1332719.41	Метод спутниковых геодезических измерений (определений), 1.0	-
3	655447.36	1332724.14	Метод спутниковых геодезических измерений (определений), 1.0	-
4	655449.02	1332728.98	Метод спутниковых геодезических измерений (определений), 1.0	-
5	655450.36	1332733.92	Метод спутниковых геодезических измерений (определений), 1.0	-
6	655451.40	1332738.94	Метод спутниковых геодезических измерений (определений), 1.0	-
7	655452.10	1332744.01	Метод спутниковых геодезических измерений (определений), 1.0	-
8	655452.48	1332749.12	Метод спутниковых геодезических измерений (определений), 1.0	-
9	655452.52	1332754.24	Метод спутниковых геодезических измерений (определений), 1.0	-
10	655451.86	1332762.74	Метод спутниковых геодезических измерений (определений), 1.0	-
11	655411.40	1332755.74	Метод спутниковых геодезических измерений (определений), 1.0	-

12	655411.48	1332750.36	Метод спутниковых геодезических измерений (определений), 1.0	-
13	655410.83	1332745.02	Метод спутниковых геодезических измерений (определений), 1.0	-
14	655409.44	1332739.82	Метод спутниковых геодезических измерений (определений), 1.0	-
15	655406.98	1332734.19	Метод спутниковых геодезических измерений (определений), 1.0	-
1	655443.11	1332714.82	Метод спутниковых геодезических измерений (определений), 1.0	-

ОПИСАНИЕ МЕСТОПОЛОЖЕНИЯ ГРАНИЦ

части территориальной зоны застройки индивидуальными и блокированными жилыми домами (Ж-4)

(наименование объекта)

Сведения о местоположении измененных (уточненных) границ объекта

1. Система координат -

2. Сведения о характерных точках границ объекта

Обозначение характерных точек границ	Существующие координаты, м		Измененные (уточненные) координаты, м		Метод определения координат и средняя квадратическая погрешность положения характерной точки (Mt), м	Описание закрепления точки
	X	Y	X	Y		
1	2	3	4	5	6	7
-	-	-	-	-	-	-

3. Сведения о характерных точках части (частей) границы объекта

Часть № 1

Обозначение характерных точек границ	Существующие координаты, м		Измененные (уточненные) координаты, м		Метод определения координат и средняя квадратическая погрешность положения характерной точки (Mt), м	Описание закрепления точки
	X	Y	X	Y		
1	2	3	4	5	6	7
-	-	-	-	-	-	-

-

ОПИСАНИЕ МЕСТОПОЛОЖЕНИЯ ГРАНИЦ

части территориальной зоны застройки индивидуальными и блокированными жилыми домами (Ж-4)

(наименование объекта)

ПЛАН ГРАНИЦ ОБЪЕКТА

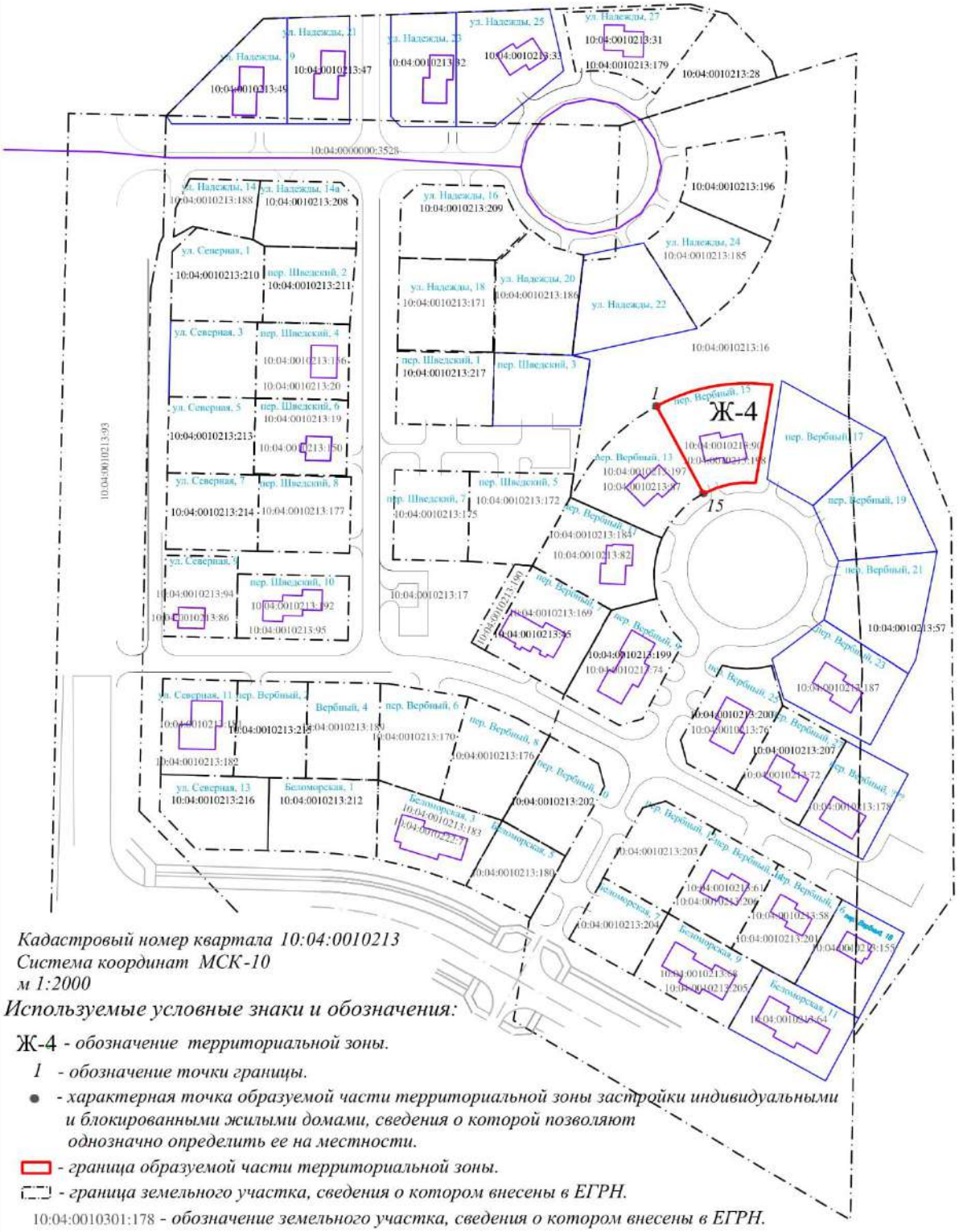

Кадастровый номер квартала 10:04:0010213
Система координат МСК-10
м 1:2000

Используемые условные знаки и обозначения:

Ж-4 - *обозначение территориальной зоны.*

1 - *обозначение точки границы.*

● - *характерная точка образуемой части территориальной зоны застройки индивидуальными и блокированными жилыми домами, сведения о которой позволяют однозначно определить ее на местности.*

▭ - *граница образуемой части территориальной зоны.*

▭ - *граница земельного участка, сведения о котором внесены в ЕГРН.*

10:04:0010301:178 - *обозначение земельного участка, сведения о котором внесены в ЕГРН.*

Подпись _____ *Дата* "___"_____ _____*г.*

мп

Приложение № 40
к решению Совета
Костомукшского городского округа
от _____ 2019 г. № _____

Лист № 1

ОПИСАНИЕ МЕСТОПОЛОЖЕНИЯ ГРАНИЦ

части территориальной зоны застройки индивидуальными и блокированными жилыми домами (Ж-4)

(наименование объекта местоположение границ, которого описано (далее-объект))

Сведения об объекте

№ п/п	Характеристики объекта	Описание характеристик
1	2	3
1.	Местоположение объекта	Республика Карелия, Костомукшский городской округ, город Костомукша, напротив блока «Д», пер. Вербный, д. 25 .
2.	Площадь объекта +/- величина погрешности определения площади (Р +/- Дельта Р)	1362 м²
3.	Иные характеристики объекта	-

ОПИСАНИЕ МЕСТОПОЛОЖЕНИЯ ГРАНИЦ

части территориальной зоны застройки индивидуальными и блокированными жилыми домами (Ж-4)

(наименование объекта)

Сведения о местоположении границ объекта

1. Система координат мск10 (зона 1)

2. Сведения о характерных точках границ объекта

Обозначение характерных точек границ	Координаты, м		Метод определения координат и средняя квадратическая погрешность положения характерной точки (Mt), м	Описание обозначения точки
	X	Y		
1	2	3	4	5
-	-	-	-	-

3. Сведения о характерных точках части (частей) границы объекта

Обозначение характерных точек границ	Координаты, м		Метод определения координат и средняя квадратическая погрешность положения характерной точки (Mt), м	Описание закрепления точки
	X	Y		
1	2	3	4	5
1	655335.90	1332762.50	Метод спутниковых геодезических измерений (определений), 1.0	-
2	655319.32	1332767.00	Метод спутниковых геодезических измерений (определений), 1.0	-
3	655284.41	1332747.48	Метод спутниковых геодезических измерений (определений), 1.0	-
4	655295.64	1332727.40	Метод спутниковых геодезических измерений (определений), 1.0	-
5	655305.16	1332724.71	Метод спутниковых геодезических измерений (определений), 1.0	-
6	655335.98	1332741.96	Метод спутниковых геодезических измерений (определений), 1.0	-
7	655334.94	1332746.86	Метод спутниковых геодезических измерений (определений), 1.0	-
8	655334.54	1332751.86	Метод спутниковых геодезических измерений (определений), 1.0	-
9	655334.80	1332756.86	Метод спутниковых геодезических измерений (определений), 1.0	-
1	655335.90	1332762.50	Метод спутниковых геодезических измерений (определений), 1.0	-

ОПИСАНИЕ МЕСТОПОЛОЖЕНИЯ ГРАНИЦ

части территориальной зоны застройки индивидуальными и блокированными жилыми домами (Ж-4)

(наименование объекта)

Сведения о местоположении измененных (уточненных) границ объекта

1. Система координат -

2. Сведения о характерных точках границ объекта

Обозначение характерных точек границ	Существующие координаты, м		Измененные (уточненные) координаты, м		Метод определения координат и средняя квадратическая погрешность положения характерной точки (Mt), м	Описание закрепления точки
	X	Y	X	Y		
1	2	3	4	5	6	7
-	-	-	-	-	-	-

3. Сведения о характерных точках части (частей) границы объекта

Часть № 1

Обозначение характерных точек границ	Существующие координаты, м		Измененные (уточненные) координаты, м		Метод определения координат и средняя квадратическая погрешность положения характерной точки (Mt), м	Описание закрепления точки
	X	Y	X	Y		
1	2	3	4	5	6	7
-	-	-	-	-	-	-

-

ОПИСАНИЕ МЕСТОПОЛОЖЕНИЯ ГРАНИЦ

части территориальной зоны застройки индивидуальными и блокированными жилыми домами (Ж-4)

(наименование объекта)

ПЛАН ГРАНИЦ ОБЪЕКТА

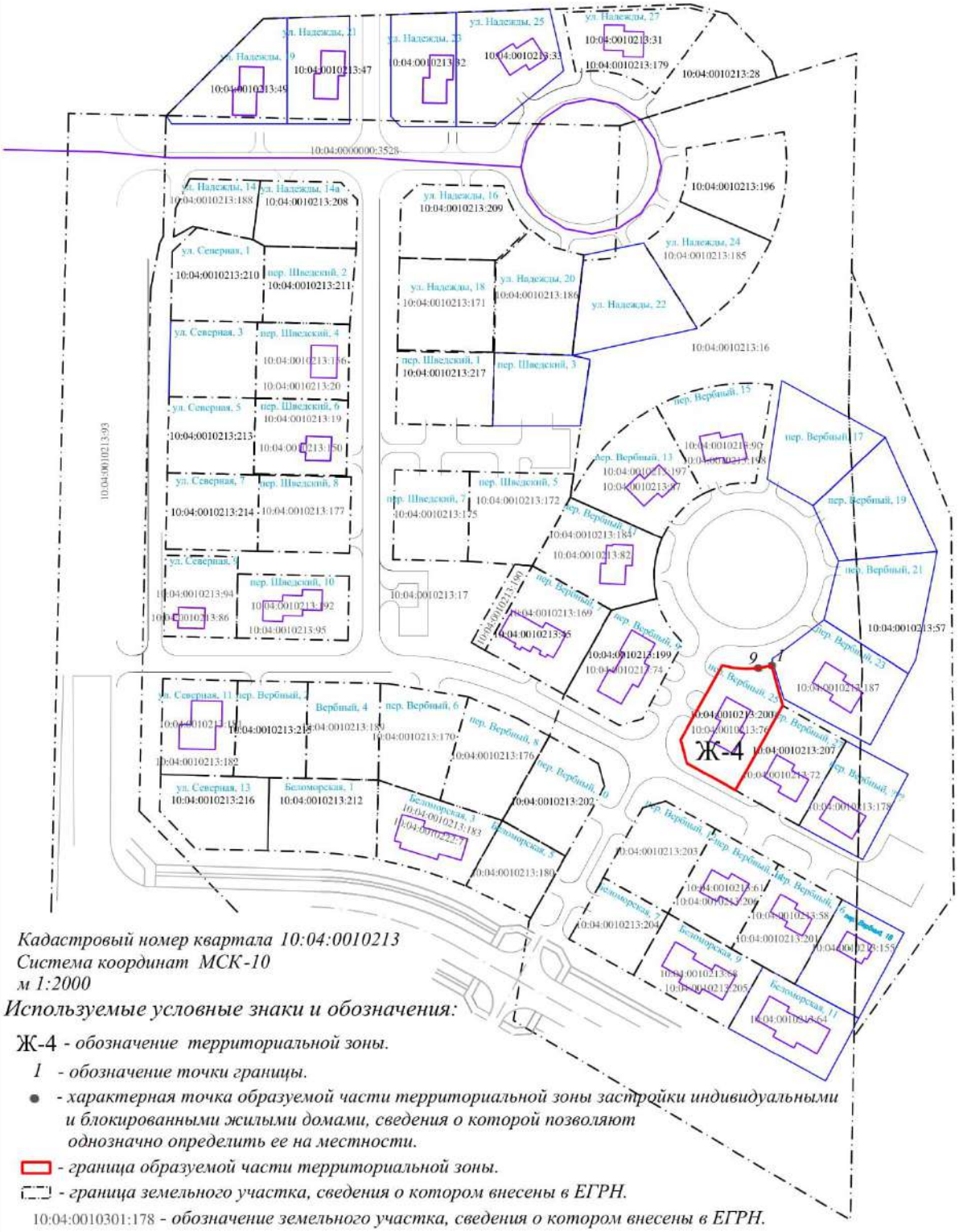

Кадастровый номер квартала 10:04:0010213
Система координат МСК-10
м 1:2000

Используемые условные знаки и обозначения:

Ж-4 - *обозначение территориальной зоны.*

1 - *обозначение точки границы.*

● - *характерная точка образуемой части территориальной зоны застройки индивидуальными и блокированными жилыми домами, сведения о которой позволяют однозначно определить ее на местности.*

▭ - *граница образуемой части территориальной зоны.*

▭ - *граница земельного участка, сведения о котором внесены в ЕГРН.*

10:04:0010301:178 - *обозначение земельного участка, сведения о котором внесены в ЕГРН.*

Подпись _____ *Дата* "___"_____ _____*г.*

мп

Приложение № 41
к решению Совета
Костомукшского городского округа
от _____ 2019 г. № _____

Лист № 1

ОПИСАНИЕ МЕСТОПОЛОЖЕНИЯ ГРАНИЦ

части территориальной зоны застройки индивидуальными и блокированными жилыми домами (Ж-4)

(наименование объекта местоположение границ, которого описано (далее-объект))

Сведения об объекте

№ п/п	Характеристики объекта	Описание характеристик
1	2	3
1.	Местоположение объекта	Республика Карелия, Костомукшский городской округ, город Костомукша, напротив блока «Д», пер. Вербный, д. 27 .
2.	Площадь объекта +/- величина погрешности определения площади (Р +/- Дельта Р)	1199 м²
3.	Иные характеристики объекта	-

ОПИСАНИЕ МЕСТОПОЛОЖЕНИЯ ГРАНИЦ

части территориальной зоны застройки индивидуальными и блокированными жилыми домами (Ж-4)

(наименование объекта)

Сведения о местоположении границ объекта

1. Система координат мск10 (зона 1)

2. Сведения о характерных точках границ объекта

Обозначение характерных точек границ	Координаты, м		Метод определения координат и средняя квадратическая погрешность положения характерной точки (Mt), м	Описание обозначения точки
	X	Y		
1	2	3	4	5
-	-	-	-	-

3. Сведения о характерных точках части (частей) границы объекта

Обозначение характерных точек границ	Координаты, м		Метод определения координат и средняя квадратическая погрешность положения характерной точки (Mt), м	Описание закрепления точки
	X	Y		
1	2	3	4	5
1	655319.32	1332767.00	Метод спутниковых геодезических измерений (определений), 1.0	-
2	655304.67	1332793.18	Метод спутниковых геодезических измерений (определений), 1.0	-
3	655269.79	1332773.60	Метод спутниковых геодезических измерений (определений), 1.0	-
4	655284.41	1332747.48	Метод спутниковых геодезических измерений (определений), 1.0	-
1	655319.32	1332767.00	Метод спутниковых геодезических измерений (определений), 1.0	-

ОПИСАНИЕ МЕСТОПОЛОЖЕНИЯ ГРАНИЦ

части территориальной зоны застройки индивидуальными и блокированными жилыми домами (Ж-4)

(наименование объекта)

Сведения о местоположении измененных (уточненных) границ объекта

1. Система координат -

2. Сведения о характерных точках границ объекта

Обозначение характерных точек границ	Существующие координаты, м		Измененные (уточненные) координаты, м		Метод определения координат и средняя квадратическая погрешность положения характерной точки (Mt), м	Описание закрепления точки
	X	Y	X	Y		
1	2	3	4	5	6	7
-	-	-	-	-	-	-

3. Сведения о характерных точках части (частей) границы объекта

Часть № 1

Обозначение характерных точек границ	Существующие координаты, м		Измененные (уточненные) координаты, м		Метод определения координат и средняя квадратическая погрешность положения характерной точки (Mt), м	Описание закрепления точки
	X	Y	X	Y		
1	2	3	4	5	6	7
-	-	-	-	-	-	-

-

ОПИСАНИЕ МЕСТОПОЛОЖЕНИЯ ГРАНИЦ

части территориальной зоны застройки индивидуальными и блокированными жилыми домами (Ж-4)

(наименование объекта)

ПЛАН ГРАНИЦ ОБЪЕКТА

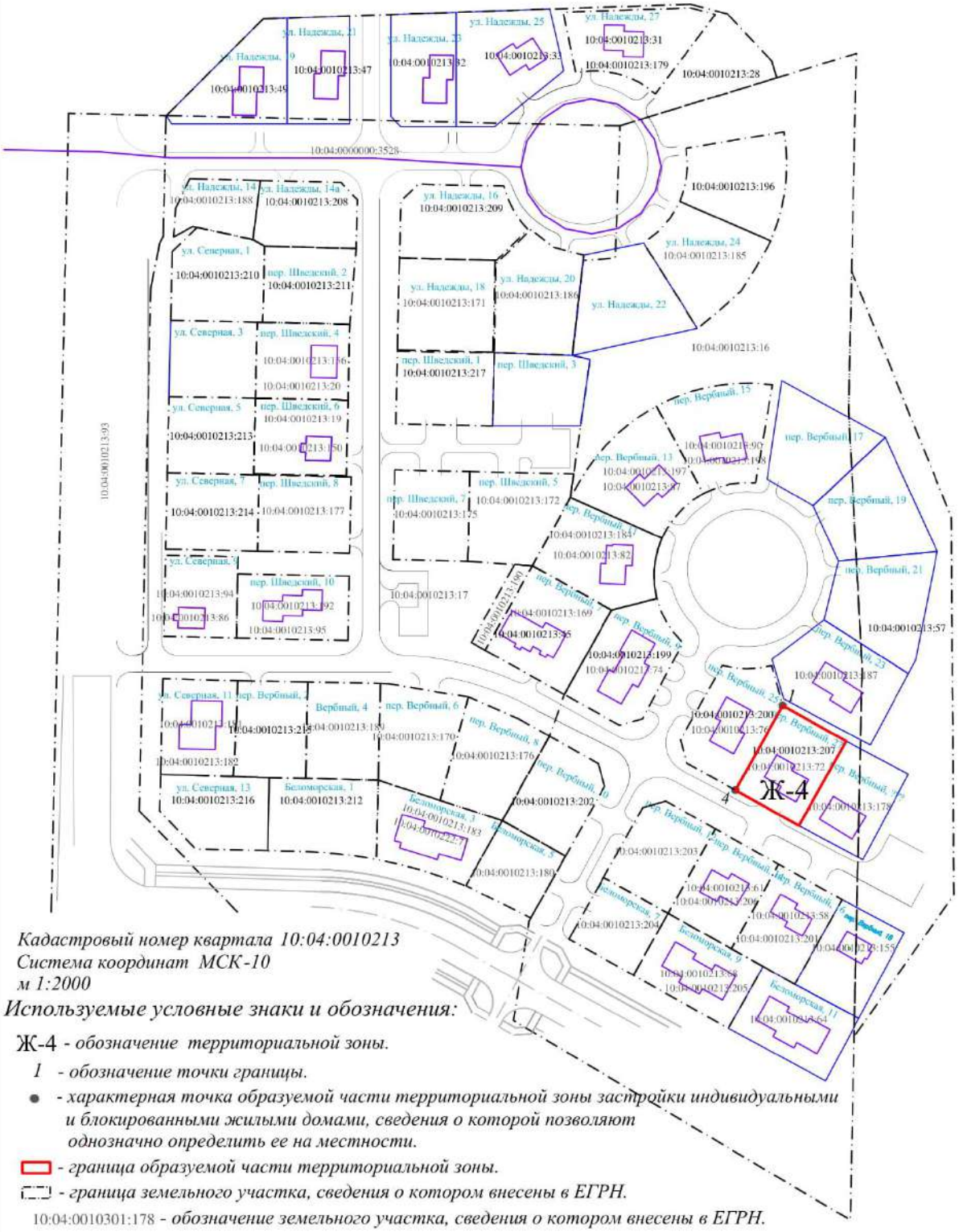

Кадастровый номер квартала 10:04:0010213
Система координат МСК-10
м 1:2000

Используемые условные знаки и обозначения:

Ж-4 - *обозначение территориальной зоны.*

1 - *обозначение точки границы.*

● - *характерная точка образуемой части территориальной зоны застройки индивидуальными и блокированными жилыми домами, сведения о которой позволяют однозначно определить ее на местности.*

▭ - *граница образуемой части территориальной зоны.*

▭ - *граница земельного участка, сведения о котором внесены в ЕГРН.*

10:04:0010301:178 - *обозначение земельного участка, сведения о котором внесены в ЕГРН.*

Подпись _____ *Дата* "___"_____ _____*г.*

мп

Приложение № 42
к решению Совета
Костомукшского городского округа
от _____ 2019 г. № _____

Лист № 1

ОПИСАНИЕ МЕСТОПОЛОЖЕНИЯ ГРАНИЦ

части территориальной зоны застройки индивидуальными и блокированными жилыми домами (Ж-4)

(наименование объекта местоположение границ, которого описано (далее-объект))

Сведения об объекте

№ п/п	Характеристики объекта	Описание характеристик
1	2	3
1.	Местоположение объекта	Республика Карелия, Костомукшский городской округ, город Костомукша, напротив блока «Д», ул. Надежды, д. 27 .
2.	Площадь объекта +/- величина погрешности определения площади (Р +/- Дельта Р)	1421 м²
3.	Иные характеристики объекта	-

ОПИСАНИЕ МЕСТОПОЛОЖЕНИЯ ГРАНИЦ

части территориальной зоны застройки индивидуальными и блокированными жилыми домами (Ж-4)

(наименование объекта)

Сведения о местоположении границ объекта

1. Система координат мск10 (зона 1)

2. Сведения о характерных точках границ объекта

Обозначение характерных точек границ	Координаты, м		Метод определения координат и средняя квадратическая погрешность положения характерной точки (Mt), м	Описание обозначения точки
	X	Y		
1	2	3	4	5
-	-	-	-	-

3. Сведения о характерных точках части (частей) границы объекта

Обозначение характерных точек границ	Координаты, м		Метод определения координат и средняя квадратическая погрешность положения характерной точки (Mt), м	Описание закрепления точки
	X	Y		
1	2	3	4	5
1	655605.840	1332676.340	Метод спутниковых геодезических измерений (определений), 1.0	-
2	655607.650	1332728.830	Метод спутниковых геодезических измерений (определений), 1.0	-
3	655604.920	1332739.150	Метод спутниковых геодезических измерений (определений), 1.0	-
4	655572.170	1332714.390	Метод спутниковых геодезических измерений (определений), 1.0	-
5	655574.560	1332711.180	Метод спутниковых геодезических измерений (определений), 1.0	-
6	655576.750	1332707.860	Метод спутниковых геодезических измерений (определений), 1.0	-
7	655578.510	1332704.270	Метод спутниковых геодезических измерений (определений), 1.0	-
8	655579.760	1332700.920	Метод спутниковых геодезических измерений (определений), 1.0	-
9	655580.590	1332697.930	Метод спутниковых геодезических измерений (определений), 1.0	-
10	655581.250	1332694.410	Метод спутниковых геодезических измерений (определений), 1.0	-
11	655581.540	1332691.480	Метод спутниковых геодезических измерений (определений), 1.0	-

12	655581.590	1332687.850	Метод спутниковых геодезических измерений (определений), 1.0	-
13	655581.200	1332684.560	Метод спутниковых геодезических измерений (определений), 1.0	-
14	655580.830	1332681.450	Метод спутниковых геодезических измерений (определений), 1.0	-
1	655605.840	1332676.340	Метод спутниковых геодезических измерений (определений), 1.0	-

ОПИСАНИЕ МЕСТОПОЛОЖЕНИЯ ГРАНИЦ

части территориальной зоны застройки индивидуальными и блокированными жилыми домами (Ж-4)

(наименование объекта)

Сведения о местоположении измененных (уточненных) границ объекта

1. Система координат -

2. Сведения о характерных точках границ объекта

Обозначение характерных точек границ	Существующие координаты, м		Измененные (уточненные) координаты, м		Метод определения координат и средняя квадратическая погрешность положения характерной точки (Mt), м	Описание закрепления точки
	X	Y	X	Y		
1	2	3	4	5	6	7
-	-	-	-	-	-	-

3. Сведения о характерных точках части (частей) границы объекта

Часть № 1

Обозначение характерных точек границ	Существующие координаты, м		Измененные (уточненные) координаты, м		Метод определения координат и средняя квадратическая погрешность положения характерной точки (Mt), м	Описание закрепления точки
	X	Y	X	Y		
1	2	3	4	5	6	7
-	-	-	-	-	-	-

-

ОПИСАНИЕ МЕСТОПОЛОЖЕНИЯ ГРАНИЦ

части территориальной зоны застройки индивидуальными и блокированными жилыми домами (Ж-4)

(наименование объекта)

ПЛАН ГРАНИЦ ОБЪЕКТА

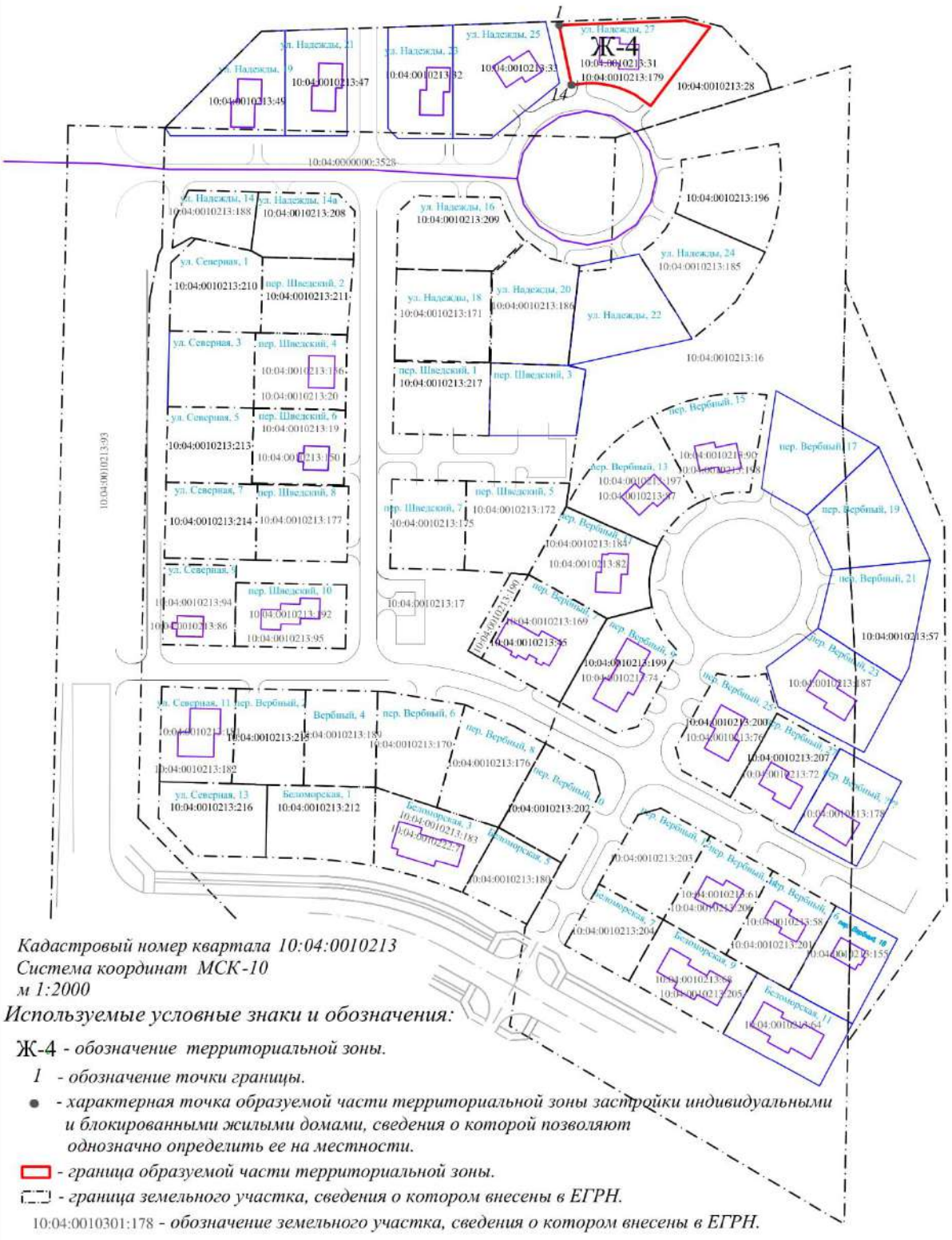

Кадастровый номер квартала 10:04:0010213
Система координат МСК-10
м 1:2000

Используемые условные знаки и обозначения:

Ж-4 - *обозначение территориальной зоны.*

1 - *обозначение точки границы.*

● - *характерная точка образуемой части территориальной зоны застройки индивидуальными и блокированными жилыми домами, сведения о которой позволяют однозначно определить ее на местности.*

▭ - *граница образуемой части территориальной зоны.*

▭ - *граница земельного участка, сведения о котором внесены в ЕГРН.*

10:04:0010301:178 - *обозначение земельного участка, сведения о котором внесены в ЕГРН.*

Подпись _____ *Дата* "___"_____ _____*г.*

мп

Приложение № 43
к решению Совета
Костомукшского городского округа
от _____ 2019 г. № _____

Лист № 1

ОПИСАНИЕ МЕСТОПОЛОЖЕНИЯ ГРАНИЦ

части территориальной зоны застройки индивидуальными и блокированными жилыми домами (Ж-4)

(наименование объекта местоположение границ, которого описано (далее-объект))

Сведения об объекте

№ п/п	Характеристики объекта	Описание характеристик
1	2	3
1.	Местоположение объекта	Республика Карелия, Костомукшский городской округ, город Костомукша, напротив блока «Д», ул. Надежды, д. 26 .
2.	Площадь объекта +/- величина погрешности определения площади (Р +/- Дельта Р)	1402 м²
3.	Иные характеристики объекта	-

ОПИСАНИЕ МЕСТОПОЛОЖЕНИЯ ГРАНИЦ

части территориальной зоны застройки индивидуальными и блокированными жилыми домами (Ж-4)

(наименование объекта)

Сведения о местоположении границ объекта

1. Система координат мск10 (зона 1)

2. Сведения о характерных точках границ объекта

Обозначение характерных точек границ	Координаты, м		Метод определения координат и средняя квадратическая погрешность положения характерной точки (Mt), м	Описание обозначения точки
	X	Y		
1	2	3	4	5
-	-	-	-	-

3. Сведения о характерных точках части (частей) границы объекта

Обозначение характерных точек границ	Координаты, м		Метод определения координат и средняя квадратическая погрешность положения характерной точки (Mt), м	Описание закрепления точки
	X	Y		
1	2	3	4	5
1	655556.46	1332767.50	Метод спутниковых геодезических измерений (определений), 1.0	-
2	655550.17	1332768.31	Метод спутниковых геодезических измерений (определений), 1.0	-
3	655543.84	1332768.62	Метод спутниковых геодезических измерений (определений), 1.0	-
4	655537.50	1332768.42	Метод спутниковых геодезических измерений (определений), 1.0	-
5	655531.20	1332767.72	Метод спутниковых геодезических измерений (определений), 1.0	-
6	655524.98	1332766.53	Метод спутниковых геодезических измерений (определений), 1.0	-
7	655518.88	1332764.84	Метод спутниковых геодезических измерений (определений), 1.0	-
8	655512.92	1332762.66	Метод спутниковых геодезических измерений (определений), 1.0	-
9	655511.34	1332762.11	Метод спутниковых геодезических измерений (определений), 1.0	-
10	655527.68	1332724.44	Метод спутниковых геодезических измерений (определений), 1.0	-
11	655532.84	1332726.23	Метод спутниковых геодезических измерений (определений), 1.0	-

12	655538.10	1332727.30	Метод спутниковых геодезических измерений (определений), 1.0	-
13	655543.46	1332727.62	Метод спутниковых геодезических измерений (определений), 1.0	-
14	655549.57	1332727.08	Метод спутниковых геодезических измерений (определений), 1.0	-
1	655556.46	1332767.50	Метод спутниковых геодезических измерений (определений), 1.0	-

ОПИСАНИЕ МЕСТОПОЛОЖЕНИЯ ГРАНИЦ

части территориальной зоны застройки индивидуальными и блокированными жилыми домами (Ж-4)

(наименование объекта)

Сведения о местоположении измененных (уточненных) границ объекта

1. Система координат -

2. Сведения о характерных точках границ объекта

Обозначение характерных точек границ	Существующие координаты, м		Измененные (уточненные) координаты, м		Метод определения координат и средняя квадратическая погрешность положения характерной точки (Mt), м	Описание закрепления точки
	X	Y	X	Y		
1	2	3	4	5	6	7
-	-	-	-	-	-	-

3. Сведения о характерных точках части (частей) границы объекта

Часть № 1

Обозначение характерных точек границ	Существующие координаты, м		Измененные (уточненные) координаты, м		Метод определения координат и средняя квадратическая погрешность положения характерной точки (Mt), м	Описание закрепления точки
	X	Y	X	Y		
1	2	3	4	5	6	7
-	-	-	-	-	-	-

-

ОПИСАНИЕ МЕСТОПОЛОЖЕНИЯ ГРАНИЦ

части территориальной зоны застройки индивидуальными и блокированными жилыми домами (Ж-4)

(наименование объекта)

ПЛАН ГРАНИЦ ОБЪЕКТА

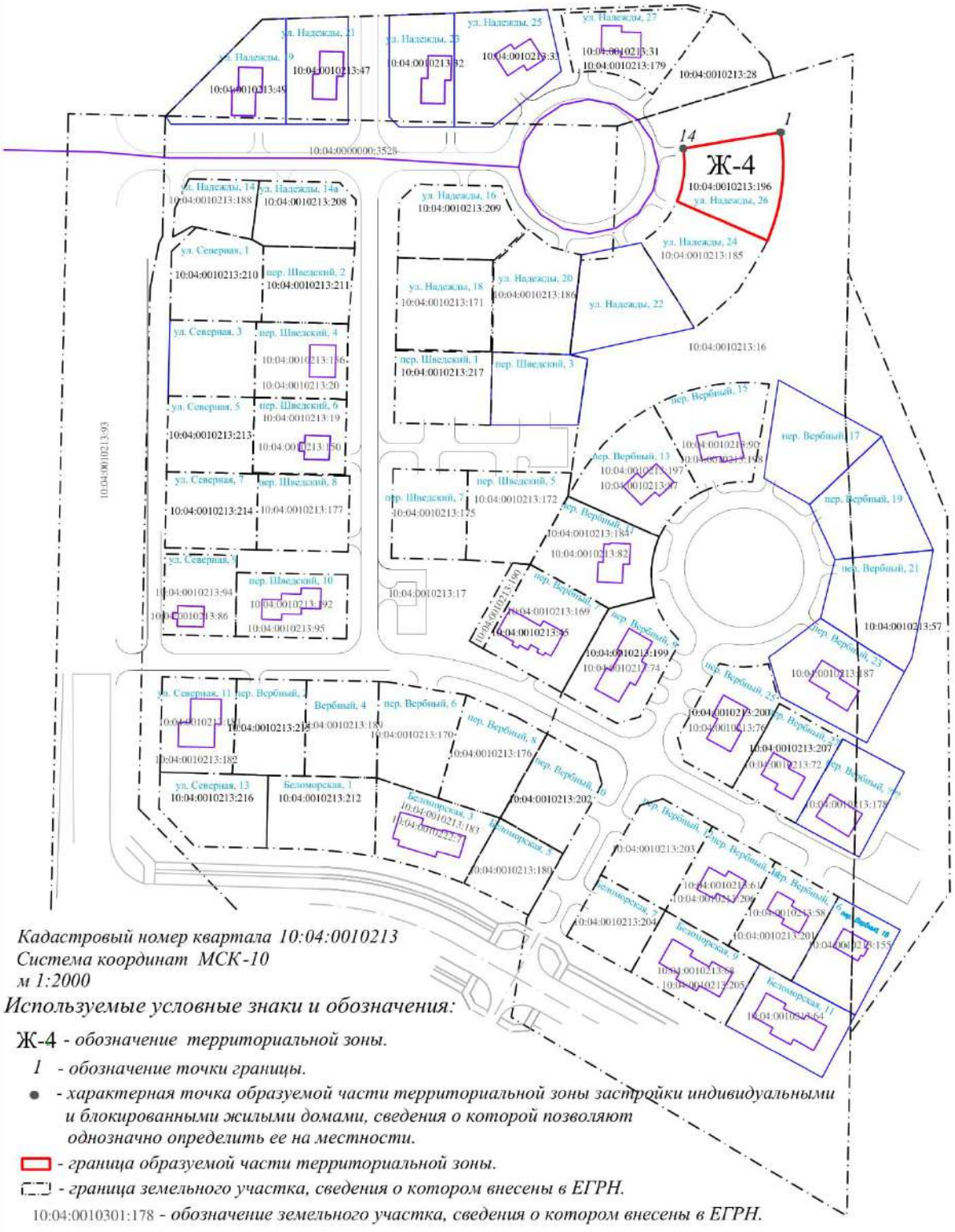

Кадастровый номер квартала 10:04:0010213
Система координат МСК-10
м 1:2000

Используемые условные знаки и обозначения:

Ж-4 - *обозначение территориальной зоны.*

1 - *обозначение точки границы.*

● - *характерная точка образуемой части территориальной зоны застройки индивидуальными и блокированными жилыми домами, сведения о которой позволяют однозначно определить ее на местности.*

▭ - *граница образуемой части территориальной зоны.*

▭ - *граница земельного участка, сведения о котором внесены в ЕГРН.*

10:04:0010301:178 - *обозначение земельного участка, сведения о котором внесены в ЕГРН.*

Подпись _____ *Дата* "___"_____ _____*г.*

мп

Приложение № 44
к решению Совета
Костомукшского городского округа
от _____ 2019 г. № _____

Лист № 1

ОПИСАНИЕ МЕСТОПОЛОЖЕНИЯ ГРАНИЦ

части территориальной зоны застройки индивидуальными и блокированными жилыми домами (Ж-4)

(наименование объекта местоположение границ, которого описано (далее-объект))

Сведения об объекте

№ п/п	Характеристики объекта	Описание характеристик
1	2	3
1.	Местоположение объекта	Республика Карелия, Костомукшский городской округ, город Костомукша, напротив блока «Д», ул. Надежды, д. 24 .
2.	Площадь объекта +/- величина погрешности определения площади (Р +/- Дельта Р)	1456 м²
3.	Иные характеристики объекта	-

ОПИСАНИЕ МЕСТОПОЛОЖЕНИЯ ГРАНИЦ

части территориальной зоны застройки индивидуальными и блокированными жилыми домами (Ж-4)

(наименование объекта)

Сведения о местоположении границ объекта

1. Система координат мск10 (зона 1)

2. Сведения о характерных точках границ объекта

Обозначение характерных точек границ	Координаты, м		Метод определения координат и средняя квадратическая погрешность положения характерной точки (Mt), м	Описание обозначения точки
	X	Y		
1	2	3	4	5
-	-	-	-	-

3. Сведения о характерных точках части (частей) границы объекта

Обозначение характерных точек границ	Координаты, м		Метод определения координат и средняя квадратическая погрешность положения характерной точки (Mt), м	Описание закрепления точки
	X	Y		
1	2	3	4	5
1	655527.68	1332724.44	Метод спутниковых геодезических измерений (определений), 1.0	-
2	655511.34	1332762.11	Метод спутниковых геодезических измерений (определений), 1.0	-
3	655500.67	1332756.08	Метод спутниковых геодезических измерений (определений), 1.0	-
4	655490.74	1332749.77	Метод спутниковых геодезических измерений (определений), 1.0	-
5	655482.74	1332740.94	Метод спутниковых геодезических измерений (определений), 1.0	-
6	655475.22	1332731.74	Метод спутниковых геодезических измерений (определений), 1.0	-
7	655510.51	1332709.54	Метод спутниковых геодезических измерений (определений), 1.0	-
8	655515.01	1332715.39	Метод спутниковых геодезических измерений (определений), 1.0	-
9	655520.49	1332720.27	Метод спутниковых геодезических измерений (определений), 1.0	-
1	655527.68	1332724.44	Метод спутниковых геодезических измерений (определений), 1.0	-

ОПИСАНИЕ МЕСТОПОЛОЖЕНИЯ ГРАНИЦ

части территориальной зоны застройки индивидуальными и блокированными жилыми домами (Ж-4)

(наименование объекта)

Сведения о местоположении измененных (уточненных) границ объекта

1. Система координат -

2. Сведения о характерных точках границ объекта

Обозначение характерных точек границ	Существующие координаты, м		Измененные (уточненные) координаты, м		Метод определения координат и средняя квадратическая погрешность положения характерной точки (Mt), м	Описание закрепления точки
	X	Y	X	Y		
1	2	3	4	5	6	7
-	-	-	-	-	-	-

3. Сведения о характерных точках части (частей) границы объекта

Часть № 1

Обозначение характерных точек границ	Существующие координаты, м		Измененные (уточненные) координаты, м		Метод определения координат и средняя квадратическая погрешность положения характерной точки (Mt), м	Описание закрепления точки
	X	Y	X	Y		
1	2	3	4	5	6	7
-	-	-	-	-	-	-

-

ОПИСАНИЕ МЕСТОПОЛОЖЕНИЯ ГРАНИЦ

части территориальной зоны застройки индивидуальными и блокированными жилыми домами (Ж-4)

(наименование объекта)

ПЛАН ГРАНИЦ ОБЪЕКТА

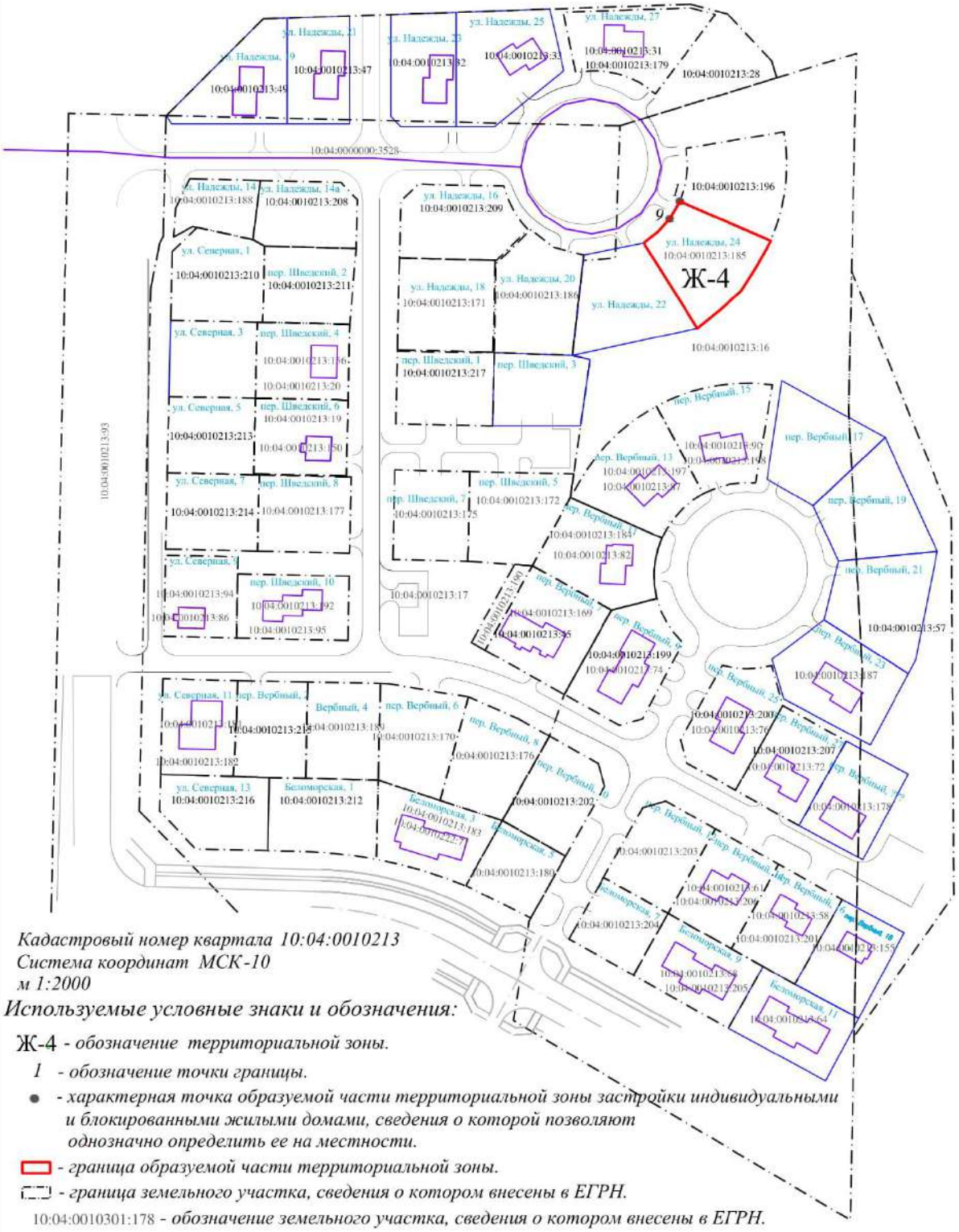

Кадастровый номер квартала 10:04:0010213
Система координат МСК-10
м 1:2000

Используемые условные знаки и обозначения:

Ж-4 - *обозначение территориальной зоны.*

1 - *обозначение точки границы.*

● - *характерная точка образуемой части территориальной зоны застройки индивидуальными и блокированными жилыми домами, сведения о которой позволяют однозначно определить ее на местности.*

▭ - *граница образуемой части территориальной зоны.*

▭ - *граница земельного участка, сведения о котором внесены в ЕГРН.*

10:04:0010301:178 - *обозначение земельного участка, сведения о котором внесены в ЕГРН.*

Подпись _____ *Дата* "___"_____ _____*г.*

мп

Приложение № 45
к решению Совета
Костомукшского городского округа
от _____ 2019 г. № _____

Статья 36.4. Градостроительный регламент зоны застройки индивидуальными и блокированными жилыми домами (Ж-4)

1. ОСНОВНЫЕ ВИДЫ РАЗРЕШЁННОГО ИСПОЛЬЗОВАНИЯ

ВИДЫ РАЗРЕШЕННОГО ИСПОЛЬЗОВАНИЯ ЗЕМЕЛЬНЫХ УЧАСТКОВ И ОКС	ПРЕДЕЛЬНЫЕ РАЗМЕРЫ ЗЕМЕЛЬНЫХ УЧАСТКОВ И ПРЕДЕЛЬНЫЕ ПАРАМЕТРЫ РАЗРЕШЕННОГО СТРОИТЕЛЬСТВА, РЕКОНСТРУКЦИИ ОКС	ОГРАНИЧЕНИЯ ИСПОЛЬЗОВАНИЯ ЗЕМЕЛЬНЫХ УЧАСТКОВ И ОКС
Для комплексного освоения в целях жилищного строительства	Предельный минимальный размер земельного участка – 8000 кв. м. Минимальный отступ от границ земельного участка – 3 м. Предельное количество этажей – 3. Не допускается размещение хозяйственных построек со стороны улиц, за исключением гаражей. Максимальный процент застройки в границах земельного участка – 40 %.	В случае если земельный участок или объект капитального строительства расположен в границах зоны с особыми условиями использования территорий, ограничения использования земельных участков и объектов капитального строительства устанавливаются в соответствии с законодательством Российской Федерации.