

РЕСПУБЛИКА КАРЕЛИЯ

**Администрация Костомукшского
городского округа**

ПОСТАНОВЛЕНИЕ

от 23 января 2019 г. № 52

Об утверждении документации по планировке территории в составе проекта межевания части территории садоводческого некоммерческого товарищества «Рудник»

В соответствии с п/п.4 п.3 ст.8, ст.43 Градостроительного кодекса Российской Федерации, п/п.2 п.3 ст.11.3 Земельного кодекса Российской Федерации, Постановлением Правительства Российской Федерации от 19 ноября 2014 года № 1221 «Об утверждении Правил присвоения, изменения и аннулирования адресов», Приказом Министерства Финансов Российской Федерации от 05 ноября 2015 года № 171н «Об утверждении перечня элементов планировочной структуры, элементов улично-дорожной сети, элементов объектов адресации, типов зданий (сооружений), помещений, используемых в качестве реквизитов адреса, и правил сокращённого наименования адресообразующих элементов», Правилами землепользования и застройки муниципального образования «Костомукшский городской округ», утвержденными решением Совета Костомукшского городского округа от 28 марта 2013 г. № 198-СО, в целях обеспечения развития территории Костомукшского городского округа, установления границ земельных участков, на основании заявления директора ООО «ГеоКОМ» Ворошилова А.В. (вх. № 149 от 11.01.2018 г.), администрация Костомукшского городского округа

ПОСТАНОВЛЯЕТ:

1. Утвердить документацию по планировке территории в составе проекта межевания части территории садоводческого некоммерческого товарищества «Рудник» (прилагается) с целью образования земельных участков из земель сельскохозяйственного назначения площадью 632 кв. м. (участок № 4, правообладатель – Материкина М.В., вид разрешённого использования – ведение садоводства), площадью 495 кв. м. (участок № 4а, правообладатель – Материкина М.В., вид разрешенного использования – ведение садоводства), площадью 573 кв. м. (участок № 88, правообладатель Журба В.И., вид разрешенного использования – ведение садоводства), площадью 134 кв. м. (участок № 88а, правообладатель Журба В.И., вид разрешенного использования – ведение садоводства, объекты хозяйственного назначения), площадью 935 кв. м (участок № 104, правообладатель Бандорин М.А., вид разрешенного использования – ведение садоводства), расположенных в Республике Карелия, Костомукшский городской округ, СНТ «Рудник» (кадастровый квартал 10:04:0026201), территориальная зона садоводств и дачных участков (СД)).

2. Присвоить следующие адреса земельным участкам, образованным в соответствии с проектом межевания территории, указанным в пункте 1 настоящего постановления:

2.1. Российская Федерация, Республика Карелия, Костомукшский городской округ, территория садоводческого некоммерческого товарищества «Рудник», участок 4.

2.2. Российская Федерация, Республика Карелия, Костомукшский городской округ, территория садоводческого некоммерческого товарищества «Рудник», участок 4а.

2.3. Российская Федерация, Республика Карелия, Костомукшский городской округ, территория садоводческого некоммерческого товарищества «Рудник», участок 88.

2.4. Российская Федерация, Республика Карелия, Костомукшский городской округ, территория садоводческого некоммерческого товарищества «Рудник», участок 88а.

2.5. Российская Федерация, Республика Карелия, Костомукшский городской округ, территория садоводческого некоммерческого товарищества «Рудник», участок 104.

3. Управлению делами администрации Костомукшского городского округа обеспечить опубликование данного постановления, а также проекта межевания части территории СНТ «Рудник», указанного в пункте 1 настоящего постановления, в источнике официального опубликования муниципальных правовых актов Костомукшского городского округа (официальный сайт Костомукшского городского округа (www.kostomuksha-city.ru) и газета «Новости Костомукши»).

4. Управлению градостроительства и землепользования администрации Костомукшского городского округа обеспечить направление настоящего постановления и проекта межевания территории в филиал ФГБУ «Федеральная кадастровая палата Федеральной службы государственной регистрации, кадастра и картографии» по Республике Карелия.

5. Управлению градостроительства и землепользования Администрации Костомукшского городского округа в порядке межведомственного информационного взаимодействия обеспечить размещение настоящего постановления в Федеральной информационной адресной системе (ФИАС).

6. Настоящее постановление вступает в силу с момента его подписания.

Глава Костомукшского городского округа

А.В. Бендикова

Рассылка: Дело – 1 экз., УГиЗ – 2 экз.

Исп. Евдокимова Н.М., тел. 8 81459 54595

СОГЛАСОВАНО:

Должность	Подпись	Дата	ФИО
И.о. начальника Управления делами администрации Костомукшского городского округа	_____	_____	Г.С. Кладкевич
Начальник Управления градостроительства и землепользования администрации Костомукшского городского округа	_____	_____	П.Н. Вачевских
Начальник Юридического отдела администрации Костомукшского городского округа	_____	_____	О.В. Петухова

Утвержден постановлением
администрации Костомукшского
городского округа

от _____ № _____

ООО «ГеоКОМ»

ПРОЕКТ МЕЖЕВАНИЯ ЧАСТИ ТЕРРИТОРИИ

Российская Федерация, Республика Карелия,

Костомукшский городской округ,

СНТ «Рудник»

г. Костомукша
2018 г.

ООО «ГеоКОМ»

ПРОЕКТ МЕЖЕВАНИЯ ЧАСТИ ТЕРРИТОРИИ

Российская Федерация, Республика Карелия,

Костомукшский городской округ,

СНТ «Рудник»

ОСНОВНАЯ ЧАСТЬ

Одобрено:

Протокол: № 2 от 25.12.18г.

Председатель:

 / Байдорина И. М. /

(подпись, печать)



Директор



А. В. Ворошилов

г. Костомукша
2018 г.

**ПОЯСНИТЕЛЬНАЯ ЗАПИСКА
к проекту межевания части территории**

Работы по составлению проекта межевания части территории (далее – ПМТ) выполнены на основании постановлений Администрации Костомукшского городского округа от 17.12.2018 № 1241, № 1242, № 1243 и заявлений членов садоводческого некоммерческого товарищества «Рудник» (далее – СНТ).

При изучении и анализе представленных заказчиками и собранных в процессе подготовительных работ документов и материалов установлено:

- граница территории, в отношении которой проводятся работы по составлению проекта межевания части территории (далее – территория ПМ), включает в себя расположенные в СНТ «Рудник» земельные участки членов СНТ и земельные участки, отнесенные к территории общего пользования.
- в соответствии с Правилами застройки и землепользования Костомукшского городского округа, территория ПМ, расположена в территориальной зоне *СД* (зона садоводств и дачных участков);
- категория земель: *земли сельскохозяйственного назначения*;
- земельный участок, предоставленный СНТ "Рудник", расположен в кадастровом квартале 10:04:0026201;
- часть территории ПМ (см. таблицу 1) расположена в водоохраной зоне (ВЗ), прибрежно-защитной полосе (ПЗП) и в береговой полосе общего пользования (БПОП) озера;
- часть территории ПМ (см. таблицу 1) занята охранной зоной линии электропередач (ЛЭП) мощностью 0,4 кВ;
- утвержденный генеральный план или проект организации и застройки территории садоводческого товарищества отсутствуют.

Для составления ПМТ выполнены геодезические работы по земельным участкам СНТ, на основании которых и с учетом сведений государственного реестра недвижимости, подготовлен чертеж межевания части территории.

Определение координат характерных точек границ земельного участка выполнено с точностью обеспечивающей:

- среднюю квадратическую ошибку относительно пунктов ОМС (M_i) - не более 0.2 м;
- ошибку определения площади земельного участка ($\square P_{\text{доп}} = 3,5M_i \sqrt{P}$ кв.м) - не более 21 м².

Графическая обработка результатов полевых работ, математический расчет площадей произведены в программном комплексе AutoCAD.

Проектом предусмотрено образование четырех земельных участков, относящихся к территориям общего пользования (см. таблицу 2), и пяти земельных участков, образуемых путем раздела земельного участка с кадастровым номером 10:04:0026201:31, принадлежащего СНТ «Рудник» на праве бессрочного пользования.

Участки имеют непосредственный доступ к землям общего пользования СНТ, кроме участка № 88а, доступ к которому обеспечивается через земельный участок № 88 (см. таблицу 1). *Участок № 88 состоит из двух контуров.*

Таблица 1

Участок №	Правообладатель	Вид разрешенного использования	Площадь (кв.м.)	Обременение
1	2	3	4	5
4	Материкина М. В.	Ведение дачного хозяйства	632	Весь: ПЗП, ВЗ.
4а	Материкина М. В.	Ведение садоводства	495	Весь: БПОП, ПЗП, ВЗ.

Таблица 1

88	Журба В. И.	Ведение садоводства	573	ПЗП (часть: 371 кв.м.), ВЗ (весь). Охранная зона ЛЭП (часть: 49 кв.м). Доступ к земельному участку № 88 а.
88а	Журба В. И.	Ведение садоводства, объекты хозяйственного назначения	134	Весь: БПОП, ПЗП, ВЗ.
104	Бандорин М. А.	Ведение дачного хозяйства	935	-

Таблица 2

Земельные участки, отнесенные к территориям общего пользования

Участок №	Кадастровый номер	Обозначение контура	Площадь (м ²)
ТОП(1)	-	-	72
ТОП(2)	-	-	28
ТОП(3)	-	-	459
ТОП(4)	-	-	156

Таблица 3

Сведения о границе территории, в отношении которой проводятся работы по подготовке проекта межевания части территории

№ точки	Каталог координат*	
	X	Y
1	645602.48	1349651.14
2	645605.91	1349661.46
3	645600.42	1349663.84
4	645599.76	1349664.16
5	645596.10	1349665.97
6	645587.86	1349670.04
7	645577.43	1349675.19
8	645575.16	1349676.32
9	645574.31	1349676.74
10	645555.03	1349686.82
11	645540.39	1349694.48
12	645540.27	1349694.54
13	645534.17	1349686.37
14	645542.89	1349681.52
15	645560.66	1349671.64
16	645570.57	1349666.47
17	645572.92	1349665.34
18	645575.41	1349664.09
19	645587.28	1349658.10
20	645591.36	1349656.05
21	645595.84	1349653.81
22	645609.60	1350435.02
23	645604.27	1350442.42
24	645595.58	1350453.15
25	645588.81	1350456.70
26	645582.79	1350457.51
27	645578.14	1350456.27
28	645562.95	1350452.28

Таблица 3

29	645549.93	1350446.98
30	645564.43	1350412.25
31	645576.87	1350418.56
32	645594.40	1350427.44
33	645600.14	1350428.68
34	645441.21	1349466.81
35	645465.80	1349483.06
36	645431.40	1349505.49
37	645426.37	1349508.77
38	645422.11	1349502.10
39	645412.40	1349486.88
40	645417.33	1349483.45

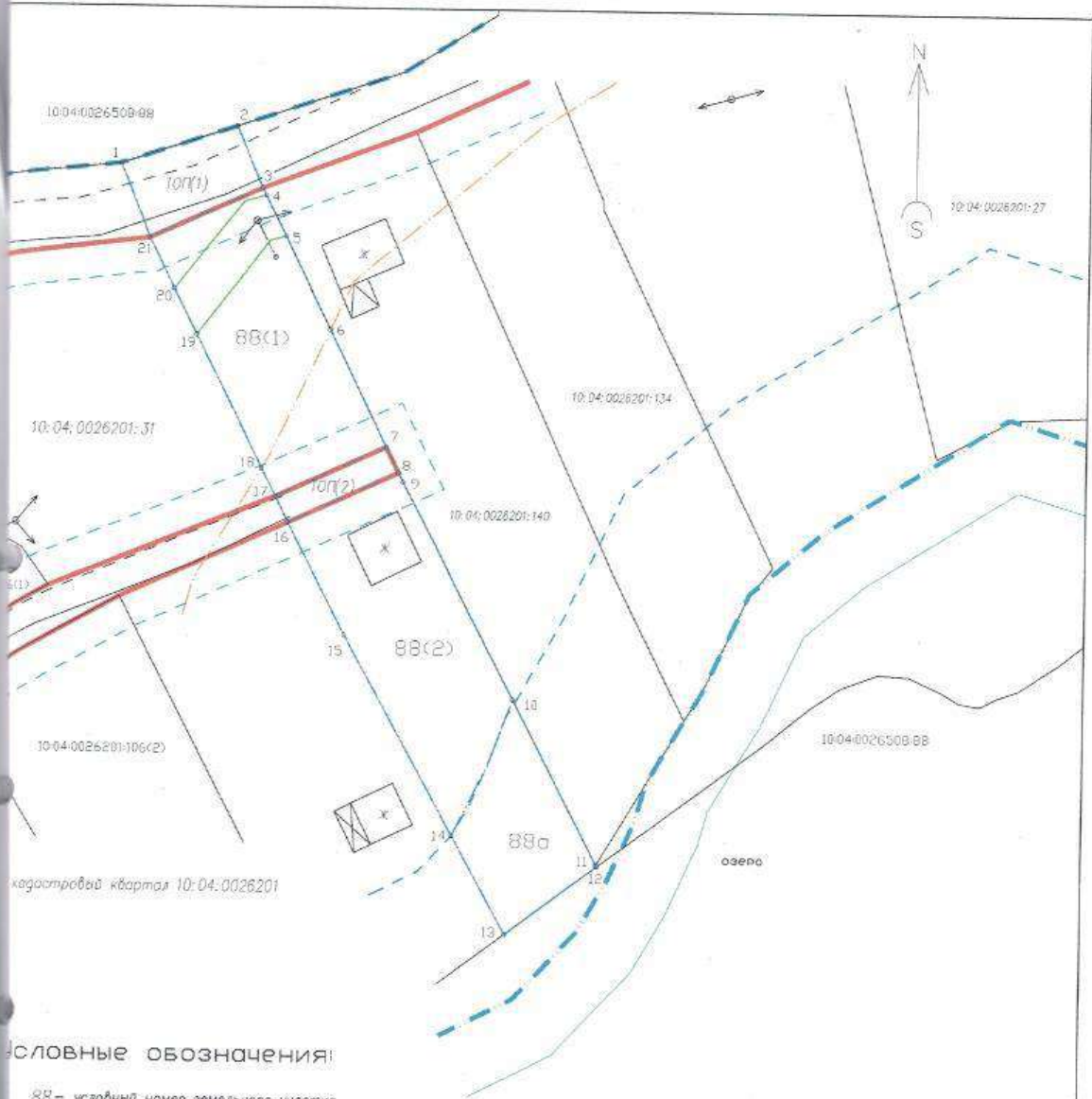
Система координат – МСК 10.

Работы по составлению ПМТ выполнены в полном соответствии с нормативно-правовыми и законодательными документами.

Составил:



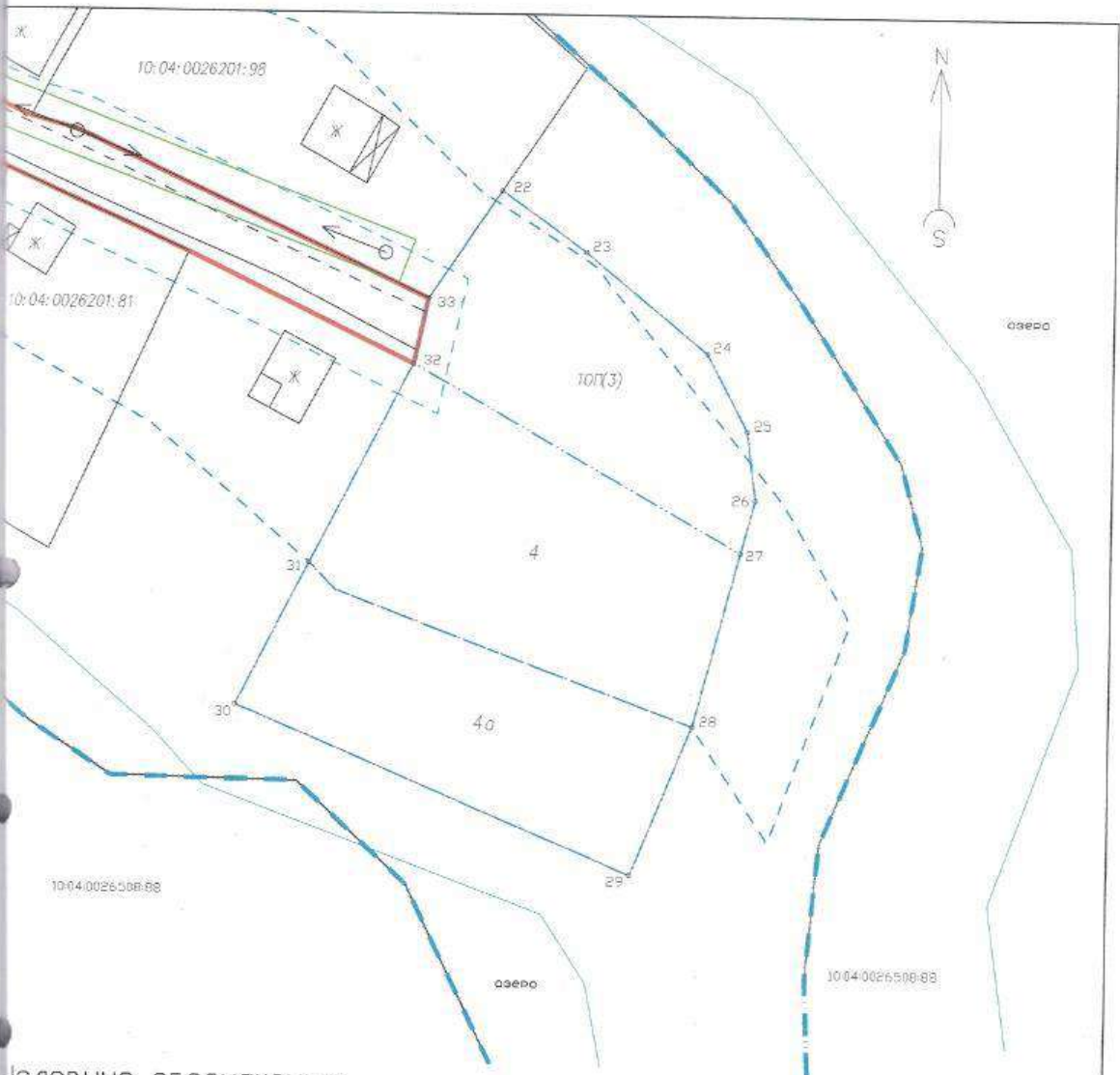
А.В.Ворошилов



СЛОВНЫЕ ОБОЗНАЧЕНИЯ:

- 88 - условный номер земельного участка.
- ТОУ - образуемый земельный участок - территория общего пользования.
- [---] - граница образуемого и (или) изменяемого земельного участка
- [---] - граница элемента планировочной структуры
- [---] - красные линии
- [---] - линия отступа от красных линий (для определения мест допустимого размещения вновь строящихся объектов).
- [---] - граница публично сервитута (для обслуживания и ремонта инженерных сетей).
- [---] - водоохранная зона и прибрежно-защитная полоса озера (50 м).
- [---] - береговая полоса общего пользования (20 м).
- [---] - граница проектируемой части территории.
- [---] - грунтовая дорога.

Проект межевания части территории					Российская Федерация, Республика Карелия, Костомукшский городской округ, СНТ "Рудник".				
Изм.	Кол.уч.	Лист	Медок.	Подпись	Дата	Чертеж межевания части территории	Стадия	Лист	Листов
				Ворошилов А.В.	15.08.2015		П	6	15

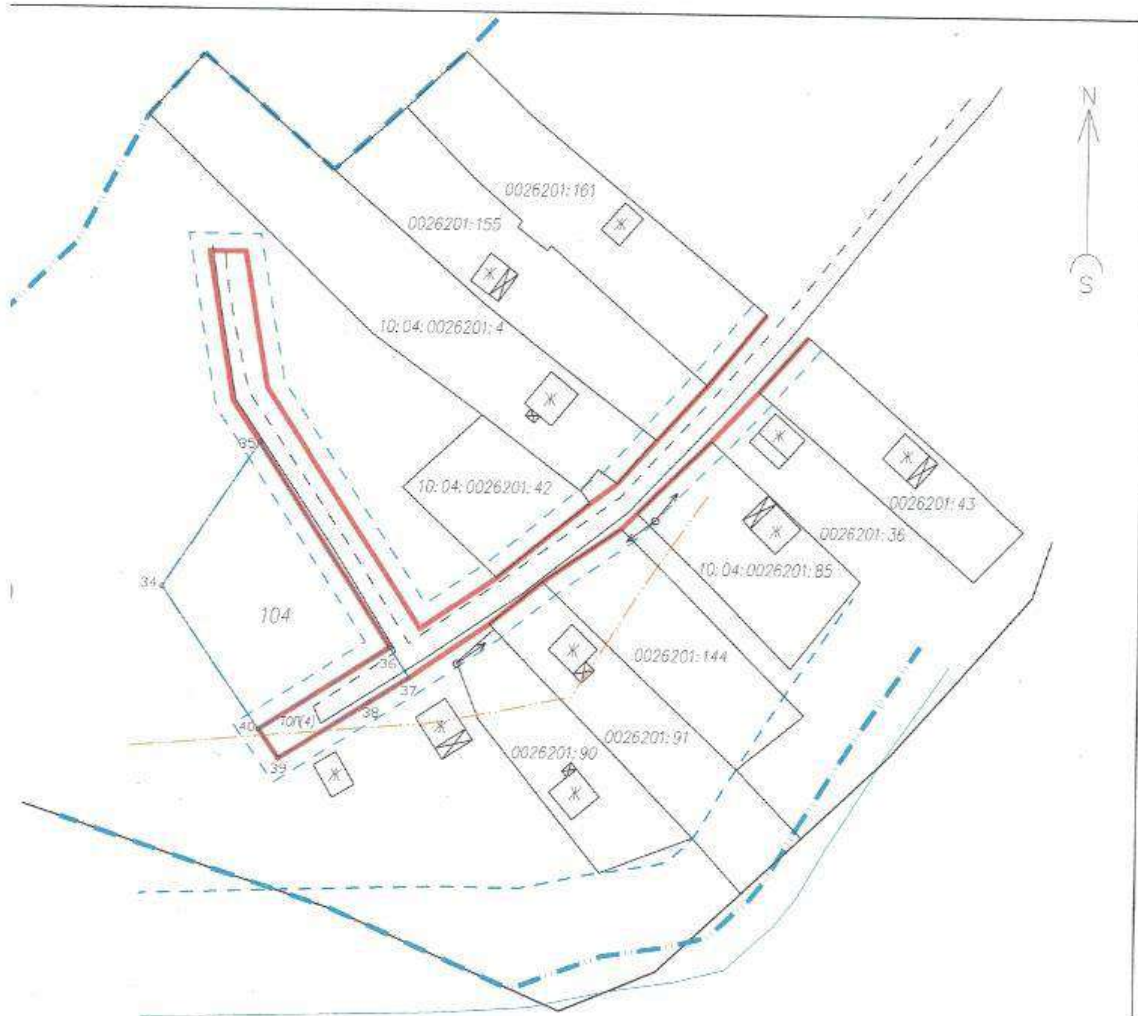


Условные обозначения:

- 4 - условный номер земельного участка.
- ТОП - образуемый земельный участок - территория общего пользования.
- [] - граница образуемого и (или) изменяемого земельного участка.
- граница элемента планировочной структуры
- красные линии
- линия отступа от красных линий (для определения мест допустимого размещения вновь строящихся объектов).
- граница публичного сервитута (для обслуживания и ремонта инженерных сетей).
- водоохранная зона и прибрежно-защитная полоса озера (50 м).
- береговая полоса общего пользования (20 м).
- граница проектируемой части территории.
- грунтовая дорога

Изм	Кол.уч	Лист	№ док.	Подпись	Дата	Проект межевания части территории			
Директор		Ворошилов А.В.		<i>(подпись)</i>		Российская Федерация, Республика Карелия, Костомукшский городской округ, СНТ "Рудник".			
						Чертеж межевания части территории	Стадия	Лист	Листов
							П	7	15





СЛОВНЫЕ ОБОЗНАЧЕНИЯ:

- 104 — условный номер земельного участка
- ТОП — образуемый земельный участок — территория общего пользования
- [] — границы образуемого и (или) изменяемого земельного участка
- граница элемента планировочной структуры
- красные линии
- линия отступа от красных линий (для определения мест допустимого размещения вновь строящихся объектов)
- граница публичного сервитута (для обслуживания и ремонта инженерных сетей)
- водоохранная зона и прибрежно-защитная полоса озера (50 м)
- береговая полоса общего пользования (20 м)
- граница проектируемой части территории
- грунтовая дорога

						Проект межевания части территории		
Российская Федерация, Республика Карелия, Костомукшский городской округ, СНТ "Рудник".						Чертеж межевания части территории		
Изм.	Кол.уч.	Лист	Масштаб	Подпись	Дата	Стадия	Лист	Листов
				<i>Ворошилов А.П.</i>		II	8	15

Каталог координат	
Участок № 88	
X	Y
645595.84	1349653.81
645600.42	1349663.84
645599.76	1349664.16
645596.10	1349665.97
645577.43	1349675.19
645572.92	1349665.34
645575.41	1349664.09
645587.28	1349658.10
645591.36	1349656.05
645570.57	1349666.47
645575.16	1349676.32
645574.31	1349676.74
645555.03	1349686.82
645549.14	1349684.65
645542.89	1349681.52
645560.66	1349671.64
Участок № 88а	
645542.89	1349681.52
645549.14	1349684.65
645555.03	1349686.82
645540.39	1349694.48
645540.27	1349694.54
645534.17	1349686.37
Участок № 4	
645594.40	1350427.44
645578.14	1350456.27
645562.95	1350452.28
645574.55	1350420.84
645576.87	1350418.56
Участок № 4а	
645576.87	1350418.56
645574.55	1350420.84
645562.95	1350452.28
645549.93	1350446.98
645564.43	1350412.25
Участок № 104	
645441.21	1349466.81
645465.80	1349483.06
645431.40	1349505.49
645417.33	1349483.45

Каталог координат	
Участок ТОП (1)	
X	Y
645602.48	1349651.14
645605.91	1349661.46
645600.42	1349663.84
645595.84	1349653.81
Участок ТОП (2)	
645572.92	1349665.34
645577.43	1349675.19
645575.16	1349676.32
645570.57	1349666.47
Участок ТОП (3)	
645609.60	1350435.02
645604.27	1350442.42
645595.58	1350453.15
645588.81	1350456.70
645582.79	1350457.51
645578.14	1350456.27
645594.40	1350427.44
645600.14	1350428.68
Участок ТОП (4)	
645417.33	1349483.45
645431.40	1349505.49
645426.37	1349508.77
645422.11	1349502.10
645412.40	1349486.88

Примечание:

Система координат - МСК 10.

Проект межевания части территории.						
Российская Федерация, Республика Карелия, Костомукшский городской округ СНТ "Рудник"						
Изм.	Кол.уч.	Лист	Ледок	Подпись	Дата	Этадия
Директор	Ворошилов А.В.					Лист
Исполнитель: В				Масштаб 1:500		Листов
						9 15
						ООО "ГеоКОМ"

ПРОЕКТ МЕЖЕВАНИЯ ЧАСТИ ТЕРРИТОРИИ
Российская Федерация, Республика Карелия,
Костомукшский городской округ,
СНТ «Рудник»

МАТЕРИАЛЫ ПО ОБОСНОВАНИЮ ПРОЕКТА



РЕСПУБЛИКА КАРЕЛИЯ

Администрация Костомукшского
городского округа

ПОСТАНОВЛЕНИЕ

От 17 декабря 2018 г. № 1241

О подготовке документации по планировке
территории

В соответствии со статьями 45, 46 Градостроительного кодекса Российской Федерации, в целях обеспечения устойчивого развития территории Костомукшского городского округа и определения местоположения границ, образуемых земельными участками, на основании заявления председателя СНТ «Рудник» Бапдориной И.М. (вх. № 2095 от 26.11.2018), администрация Костомукшского городского округа

ПОСТАНОВЛЯЕТ:

1. Принять решение о подготовке документации по планировке территории - проекта межевания части территории садоводческого некоммерческого товарищества «Рудник» (применительно к земельным участкам, находящимся в пользовании Материкиной М.В.).
2. Члену СНТ «Рудник» Материкиной Марине Викторовне обеспечить подготовку документации по планировке территории, указанной в пункте 1 настоящего постановления, за счёт собственных средств и представить его в Управление градостроительства и землепользования Администрации Костомукшского городского округа.
3. Управлению градостроительства и землепользования Администрации Костомукшского городского округа не позднее трёх дней с момента принятия решения обеспечить размещение настоящего постановления на официальном сайте органов местного самоуправления Костомукшского городского округа Республики Карелия (<http://www.kostomuksha-city.ru/>) в разделе: «Деятельность», «Градостроительство и землепользование», «Градостроительство», «Планировка территории», «Проекты планировок и проекты межевания территории».
4. Управлению делами Администрации Костомукшского городского округа обеспечить опубликование настоящего постановления в газете «Новости Костомукши» или в Сборнике муниципальных правовых актов Костомукшского городского округа.
5. Предложения физических и юридических лиц о порядке, сроках подготовки и содержания документации, указанной в пункте 1 настоящего постановления, принимаются в Управлении градостроительства и землепользования администрации Костомукшского городского округа в течение двух недель с даты опубликования настоящего постановления по адресу: Республика Карелия, г. Костомукша, Ул. Строителей, д. 5, кабинеты 315, 317, 318, 320.
6. Постановление вступает в силу с момента его официального опубликования.

Глава Костомукшского городского округа



А.В. Бендикова

Разослать: дело - 1 экз., УГиЗ - 2 экз., МБУ «МАН (ВРГО)» (novosti-kosta@mail.ru, Kostamus-city@yandex.ru)
Исп. Н.М. Евдокимова т. 8 (8145 59) 5-45-95



РЕСПУБЛИКА КАРЕЛИЯ

Администрация Костомукшского
городского округа

ПОСТАНОВЛЕНИЕ

От 17 декабря 2018 г. № 1242

О подготовке документации по планировке территории

В соответствии со статьями 45, 46 Градостроительного кодекса Российской Федерации, в целях обеспечения устойчивого развития территории Костомукшского городского округа и определения местоположения границ, образуемых земельных участков, на основании заявления председателя СНТ «Рудник» Бандориной И.М. (вх. № 2095 от 26.11.2018), администрация Костомукшского городского округа

ПОСТАНОВЛЯЕТ:

1. Принять решение о подготовке документации по планировке территории - проекта межевания части территории садоводческого некоммерческого товарищества «Рудник» (применительно к земельному участку, находящегося в пользовании Бандорина М.А.).
2. Члену СНТ «Рудник» Бандорину Михаилу Андреевичу обеспечить подготовку документации по планировке территории, указанной в пункте 1 настоящего постановления, за счёт собственных средств и представить его в Управление градостроительства и землепользования Администрации Костомукшского городского округа.
3. Управлению градостроительства и землепользования Администрации Костомукшского городского округа не позднее трёх дней с момента принятия решения обеспечить размещение настоящего постановления на официальном сайте органов местного самоуправления Костомукшского городского округа Республики Карелия (<http://www.kostomuksha-city.ru/>) в разделе: «Деятельность», «Градостроительство и землепользование», «Градостроительство», «Планировка территории», «Проекты планировок и проекты межевания территории».
4. Управлению делами Администрации Костомукшского городского округа обеспечить опубликование настоящего постановления в газете «Новости Костомукши» или в Сборнике муниципальных правовых актов Костомукшского городского округа.
5. Предложения физических и юридических лиц о порядке, сроках подготовки и содержания документации, указанной в пункте 1 настоящего постановления, принимаются в Управлении градостроительства и землепользования администрации Костомукшского городского округа в течение двух недель с даты опубликования настоящего постановления по адресу: Республика Карелия, г. Костомукша, ул. Строителей, д. 5, кабинеты 315, 317, 318, 320.
6. Постановление вступает в силу с момента его официального опубликования.

Глава Костомукшского городского округа

А.В. Бендикова

Разослать: дело - 1 экз., УГиЗ - 2 экз., МБУ «МАНЦВ КГО» (post@ki-kosta@mail.ru, Kostamus-city@yandex.ru)
Исп. Н.М. Евдокимова т. 8 (8145 59) 5-45-95



РЕСПУБЛИКА КАРЕЛИЯ

Администрация Костомукшского
городского округа

ПОСТАНОВЛЕНИЕ

От 14 декабря 2018 г. № 1243

О подготовке документации по планировке территории

В соответствии со статьями 45, 46 Градостроительного кодекса Российской Федерации, в целях обеспечения устойчивого развития территории Костомукшского городского округа и определения местоположения границ, образуемых земельными участками, на основании заявления председателя СНТ «Рудник» Бандориной И.М. (вх. № 2095 от 26.11.2018), администрация Костомукшского городского округа

ПОСТАНОВЛЯЕТ:

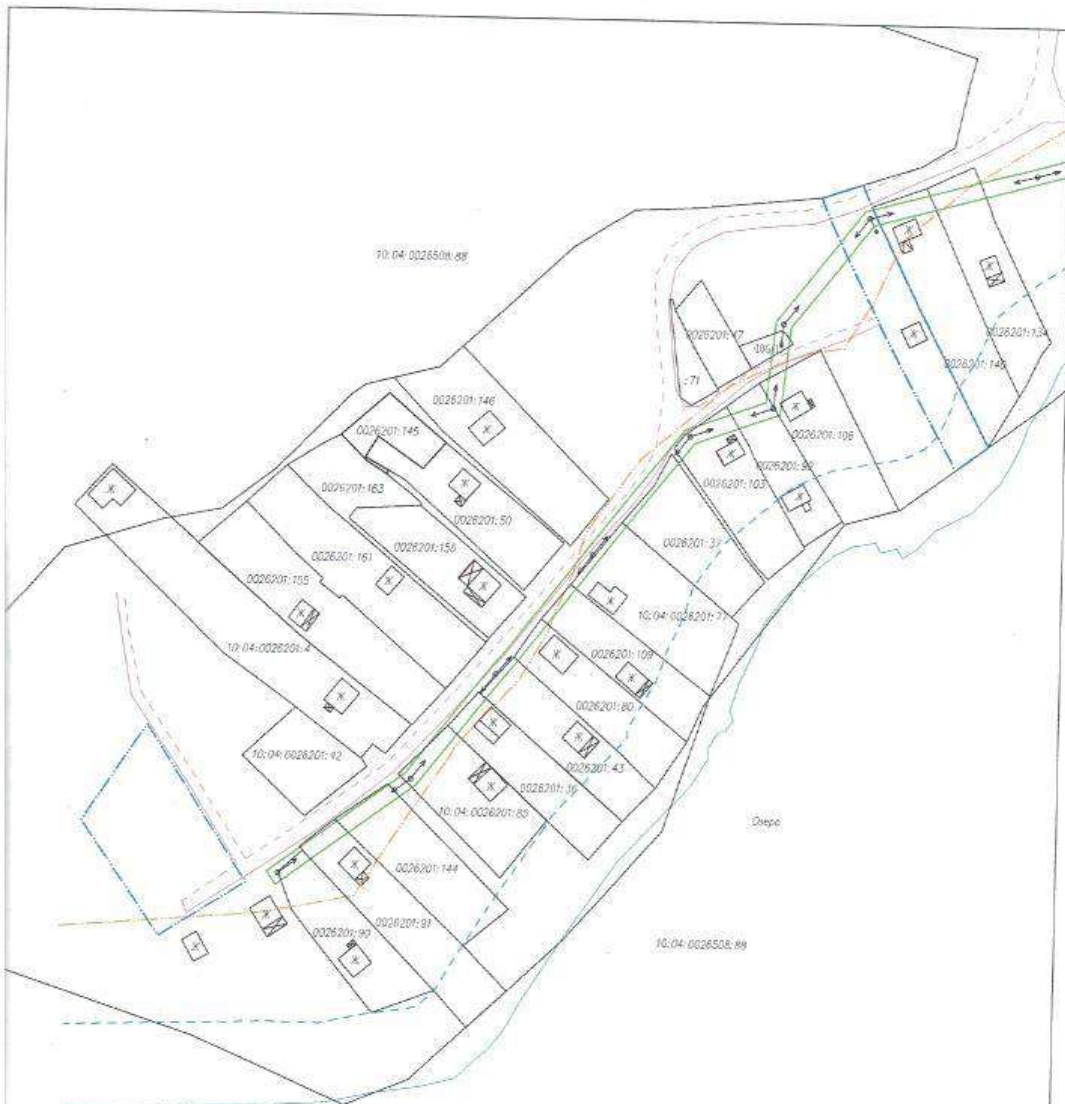
1. Принять решение о подготовке документации по планировке территории - проекта межевания части территории садоводческого некоммерческого товарищества «Рудник» (применительно к земельным участкам, находящимся в пользовании Журбы В.И.).
2. Члену СНТ «Рудник» Журба Валерию Ивановичу обеспечить подготовку документации по планировке территории, указанной в пункте 1 настоящего постановления, за счёт собственных средств и представить его в Управление градостроительства и землепользования Администрации Костомукшского городского округа.
3. Управлению градостроительства и землепользования Администрации Костомукшского городского округа не позднее трёх дней с момента принятия решения обеспечить размещение настоящего постановления на официальном сайте органов местного самоуправления Костомукшского городского округа Республики Карелия (<http://www.kostomuksha-city.ru/>) в разделе: «Деятельность», «Градостроительство и землепользование», «Градостроительство», «Планировка территории», «Проекты планировок и проекты межевания территории».
4. Управлению делами Администрации Костомукшского городского округа обеспечить опубликование настоящего постановления в газете «Новости Костомукши» или в Сборнике муниципальных правовых актов Костомукшского городского округа.
5. Предложения физических и юридических лиц о порядке, сроках подготовки и содержания документации, указанной в пункте 1 настоящего постановления, принимаются в Управлении градостроительства и землепользования администрации Костомукшского городского округа в течение двух недель с даты опубликования настоящего постановления по адресу: Республика Карелия, г. Костомукша, ул. Строителей, д. 5, кабинеты 315, 317, 318, 320.
6. Постановление вступает в силу с момента его официального опубликования.

Глава Костомукшского городского округа

А.В. Бендикова



Разослать: дело - 1 экз., УГиЗ - 2 экз., МБУ «МАН ЦБ КГО» (novosti-kosta@mail.ru, Kostamus-city@yandex.ru)
Исп. Н.М. Евдокимова т. 8 (8145 59) 5-45-95



Примечания: территория зеленой зоны г. Костомукья.

Словесные обозначения:

- линия электропередачи, мощность 0,4 кВ.
- граница дороги.
- строение.
- водоохранная зона и прибрежно-защитная полоса озера (50 м).
- береговая полоса общего пользования (20 м).
- граница существующего земельного участка.
- охранный зона линии электропередачи.
- граница проектируемой части территории.

Материалы по обоснованию проекта
межзавладения части территории
 Республики Карелия, Республика Карелия,
 Железнодорожный городской округ,
 СНТ "Гулдик".

Изм.	Кол.уч.	Лист	Масштаб	Подпись	Дата		
						Свявля	Лист
						П	14
							15



Примечания территория зеленой зоны г. Костанькино.

Символьные обозначения:

- линия электропередач, мощность 0,4 кВ.
- границей дороги.
- строения.
- водоохранная зона и прибрежно-защитная полоса озера (50 м).
- береговая полоса общего пользования (20 м).
- граница существующего земельного участка.
- охранный зона линии электропередач.
- граница проектируемой части территории.

		Материалы по обоснованию проекта межевания части территории Российская Федерация, Республика Карелия, Костанукский городской округ, СНТ "Рудник".		
				Изм.
Чертёж:		Стадия:	Лист:	Листов:
		II	15	15



Проща 15
(не надувай)

мисс д