



РЕСПУБЛИКА КАРЕЛИЯ

**Администрация Костомукшского
городского округа**

ПРОЕКТ ПОСТАНОВЛЕНИЯ

от 2019 г. №

О предоставлении (об отказе в предоставлении) разрешения на отклонение от предельных параметров разрешённого строительства, реконструкции объекта капитального строительства

В соответствии со статьями 5.1, 40 Градостроительного кодекса Российской Федерации, статьей 18 Правил землепользования и застройки Костомукшского городского округа, утвержденных Решением Совета Костомукшского городского округа от 28 марта 2013 года № 198-СО «Об утверждении правил землепользования и застройки Костомукшского городского округа», на основании заключения о результатах публичных слушаний от 23 апреля 2019 года, администрация Костомукшского городского округа

ПОСТАНОВЛЯЕТ:

1. Предоставить (отказать в предоставлении) **Танину Сергею Васильевичу** разрешение (указывается порядковый номер разрешения/решения об отказе) на отклонение от предельных параметров разрешенного строительства, реконструкции объектов капитального строительства на земельном участке с кадастровым номером 10:04:0022601:468, расположенном в Республике Карелия, Костомукшский городской округ, кадастровый квартал 10:04:0022601, СНТ «Родник» (приложение № 1).

2. Управлению делами администрации Костомукшского городского округа обеспечить опубликование настоящего постановления с приложением в газете «Новости Костомукши» и (или) Сборнике муниципальных правовых актов Костомукшского городского округа.

3. Управлению градостроительства и землепользования администрации Костомукшского городского округа обеспечить размещение настоящего постановления с приложением на официальном сайте органов местного самоуправления Костомукшского городского округа Республики Карелия Республики Карелия (www.kostomuksha-city.ru) в разделе: «Экономика», «Градостроительная деятельность», «Градостроительное зонирование», «Разрешение на отклонение от предельных параметров разрешенного строительства, реконструкции объекта капитального строительства», «Разрешение на отклонение от предельных параметров разрешенного строительства, реконструкции объектов капитального строительства на земельном участке с кадастровым номером 10:04:0022601:468, расположенном в СНТ «Родник».

4. Постановление вступает в силу с момента его официального опубликования.

Глава Костомукшского городского округа


А.В. Бендикова


Площадь земельного участка
961 кв.м.

Экспликация


① - место допустимого размещения объекта

Условные обозначения

 Границы земельного участка

 Зона допустимого размещения объектов капитального строительства

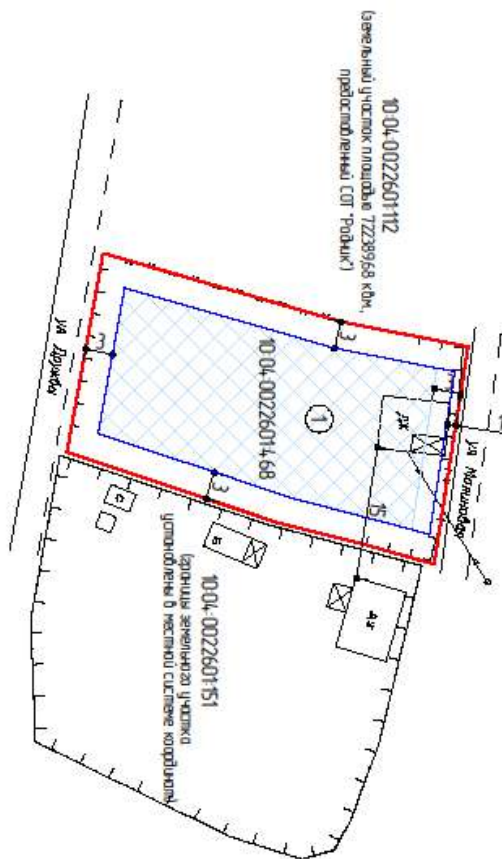
созданно Профилем землепользователя и застройкой Костомукшского городского округа, СП 53.13330.2011 "Обой профилем Ленинградской и застройкой территории свободных земельных участков (включая объединенный участок, здания и сооружения, актуализированная редакция СНиП 30-02-97"

 Измененные границы зоны допустимого размещения объектов капитального строительства

 Границы земельных участков

 Минимальные отступы от границ земельного участка

 Объект капитального строительства



Приложение № 1 к постановлению администрации Костомукшского городского округа от 2019 г. №

Должность	Фамилия	Подпись	Дата	Объект: "Земельный участок с кадастровым номером 10:04-0022601468, расположенный в Республике Карелия, Костомукшский городской округ, ОН "Родник"	Земельник: Тонн Сергей Васильевич	Дата	№ заявки	Площадь
						01.04.19г.	330	М 1500
Имя, Ф.И.О. Лид. спец.				Иванченко А.А.	С целью оптимизации для проведения процедуры размещения объектов капитального строительства	Зарядование: строительство и земляная работа		