

**Администрация Костомукшского
городского округа**

ПОСТАНОВЛЕНИЕ

от 23 мая 2019 г. № 570

О предоставлении разрешения на отклонение от предельных параметров разрешённого строительства, реконструкции объекта капитального строительства

В соответствии со статьями 5.1, 40 Градостроительного кодекса Российской Федерации, статьей 18 Правил землепользования и застройки Костомукшского городского округа, утвержденных решением Совета Костомукшского городского округа от 28 марта 2013 года № 198-СО «Об утверждении правил землепользования и застройки Костомукшского городского округа», на основании заявления М.А. Кирилюка (вх. № 381 от 28.02.2019), заключения о результатах публичных слушаний от 23 апреля 2019 года, с учетом пункта 4.1 протокола заседания комиссии по подготовке проекта Правил землепользования и застройки Костомукшского городского округа, администрация Костомукшского городского округа

ПОСТАНОВЛЯЕТ:

1. Предоставить **Кирилюку Михаилу Антоновичу** разрешение № 10-RU10302000-06-2019 на отклонение от предельных параметров разрешенного строительства, реконструкции объектов капитального строительства на земельном участке с кадастровым номером 10:04:0020201:27, расположенном в Республике Карелия, Костомукшский городской округ, пос. Заречный, ул. Геологов (приложение № 1).

2. Управлению делами администрации Костомукшского городского округа обеспечить опубликование настоящего постановления с приложением в газете «Новости Костомукши» и (или) Сборнике муниципальных правовых актов Костомукшского городского округа.

3. Управлению градостроительства и землепользования администрации Костомукшского городского округа обеспечить размещение настоящего постановления с приложением на официальном сайте органов местного самоуправления Костомукшского городского округа Республики Карелия Республики Карелия (www.kostomuksha-city.ru) в разделе: «Экономика», «Градостроительная деятельность», «Градостроительное зонирование», «Разрешение на отклонение от предельных параметров разрешенного строительства, реконструкции объекта капитального строительства», «Разрешение на отклонение от предельных параметров разрешенного строительства, реконструкции объектов капитального строительства на земельном участке с кадастровым номером 10:04:0020201:27, расположенном в Республике Карелия, Костомукшский городской округ, пос. Заречный, ул. Геологов».

4. Постановление вступает в силу с момента его официального опубликования.

Глава Костомукшского городского округа







А.В. Бендикова

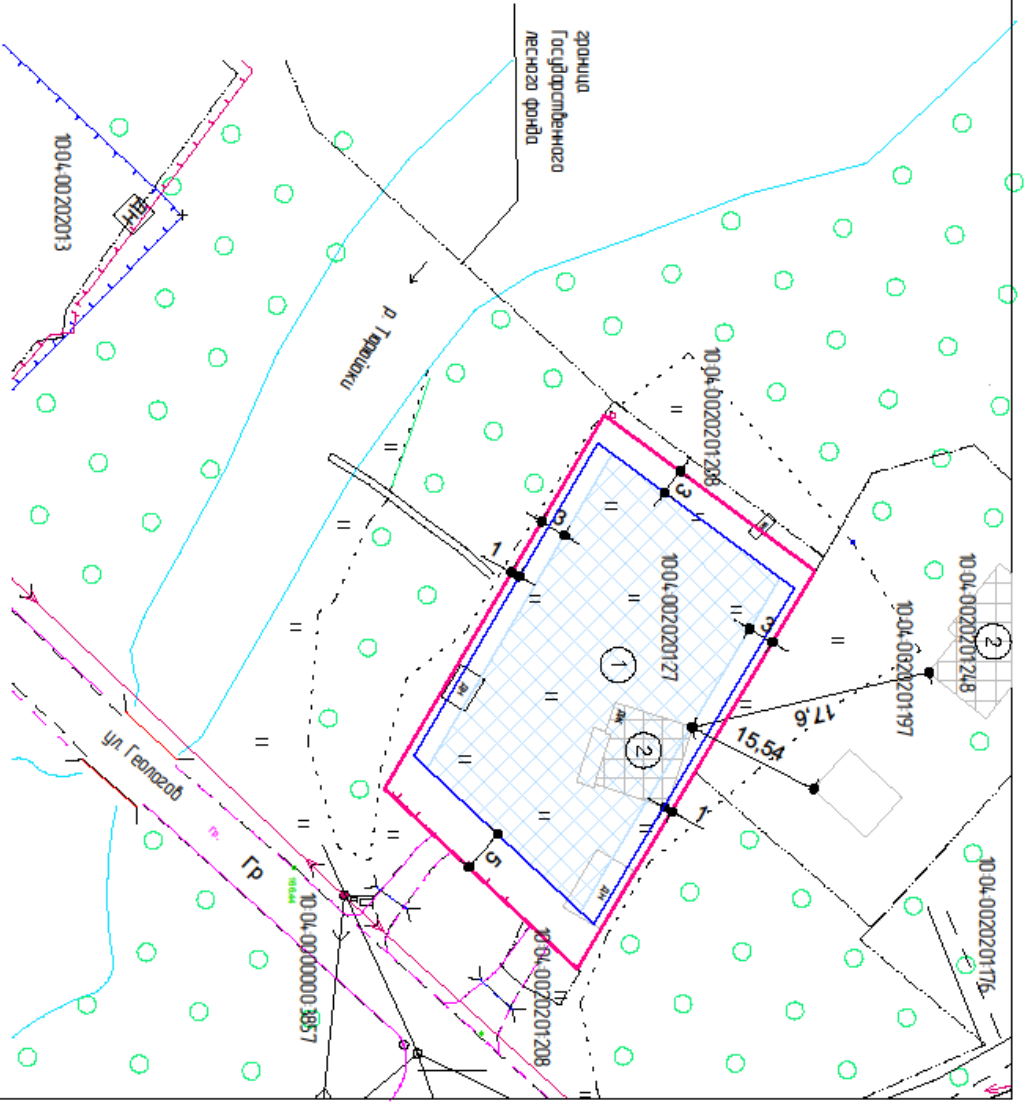
Площадь земельного участка
1500 кв. м

Экспликация объектов капитального строительства

- ① - зона допустимого размещения объектов
- ② - объект капитального строительства

Условные обозначения

-  граница земельного участка с кадастровым номером 10:04-002020127
-  зона допустимого размещения объектов капитального строительства согласно градостроительного плана земельного участка № RU 10302000-1059
-  измененные границы зоны допустимого размещения объектов капитального строительства
-  границы земельных участков
-  минимальные отступы от границ земельного участка
-  объект капитального строительства



Объект: Земельный участок с кадастровым номером 10:04-002020127, расположенный в Р.к. 2 Космодемьянский п. Заречный. Земельный участок расположен в северо-восточной части кадастрового квартала 10:04-02 02 07		Дата: 02.04.2019	№ заявки: 381	Наименование: градостроительного плана земельного участка
Должность:	Фамилия:	Имя:	Подпись:	Дата:
Исполнитель:	И.А. Осипенко	И.А. Осипенко	02.04.19	02.04.19
Исполнитель:	И.А. Осипенко	И.А. Осипенко	02.04.19	02.04.19