

**Администрация Костомукшского
городского округа**

ПОСТАНОВЛЕНИЕ

**от 13 сентября 2019 г. № 970
г. Костомукша**

О предоставлении разрешения на отклонение от предельных параметров разрешённого строительства, реконструкции объекта капитального строительства

В соответствии со статьями 5.1, 40 Градостроительного кодекса Российской Федерации, статьей 18 Правил землепользования и застройки Костомукшского городского округа, утвержденных Решением Совета Костомукшского городского округа от 28 марта 2013 года № 198-СО «Об утверждении правил землепользования и застройки Костомукшского городского округа», на основании подп. 2.3 п. 2 Протокола заседания комиссии по подготовке проекта Правил Землепользования и застройки Костомукшского городского округа от 28.08.2019 г. № 9, заключения о результатах публичных слушаний от 28 августа 2019 года, заявления Фомина А.А. (вх. № 1410 от 16 июля 2019 года), Администрация Костомукшского городского округа

ПОСТАНОВЛЯЕТ:

1. Предоставить Фомину Александру Алексеевичу разрешение №10-RU10302000-23-2019 на отклонение от предельных параметров разрешенного строительства, реконструкции объекта капитального строительства на земельном участке с кадастровым номером 10:04:0010222:69, расположенном по адресу: Республика Карелия, г. Костомукша, район ул. Северной, участок № 112 по генплану коттеджной застройки (схема отклонения от предельных параметров разрешенного строительства прилагается).

2. Управлению делами Администрации Костомукшского городского округа обеспечить опубликование настоящего постановления с приложением в газете «Новости Костомукши» и (или) Сборнике муниципальных правовых актов Костомукшского городского округа.

3. Управлению градостроительства и землепользования Администрации Костомукшского городского округа обеспечить размещение настоящего постановления с приложением на официальном сайте органов местного самоуправления Костомукшского городского округа Республики Карелия Республики Карелия (www.kostomuksha-city.ru) в разделе: «Экономика», «Градостроительная деятельность», «Градостроительное зонирование», «Разрешение на отклонение от предельных параметров разрешенного строительства, реконструкции объекта капитального строительства», «Разрешение на отклонение от предельных параметров разрешенного строительства, реконструкции объекта капитального строительства на земельном участке с кадастровым номером 10:04:0010222:69».

4. Постановление вступает в силу с момента его официального опубликования.

И.о. Главы Костомукшского городского округа







О.А. Кереева

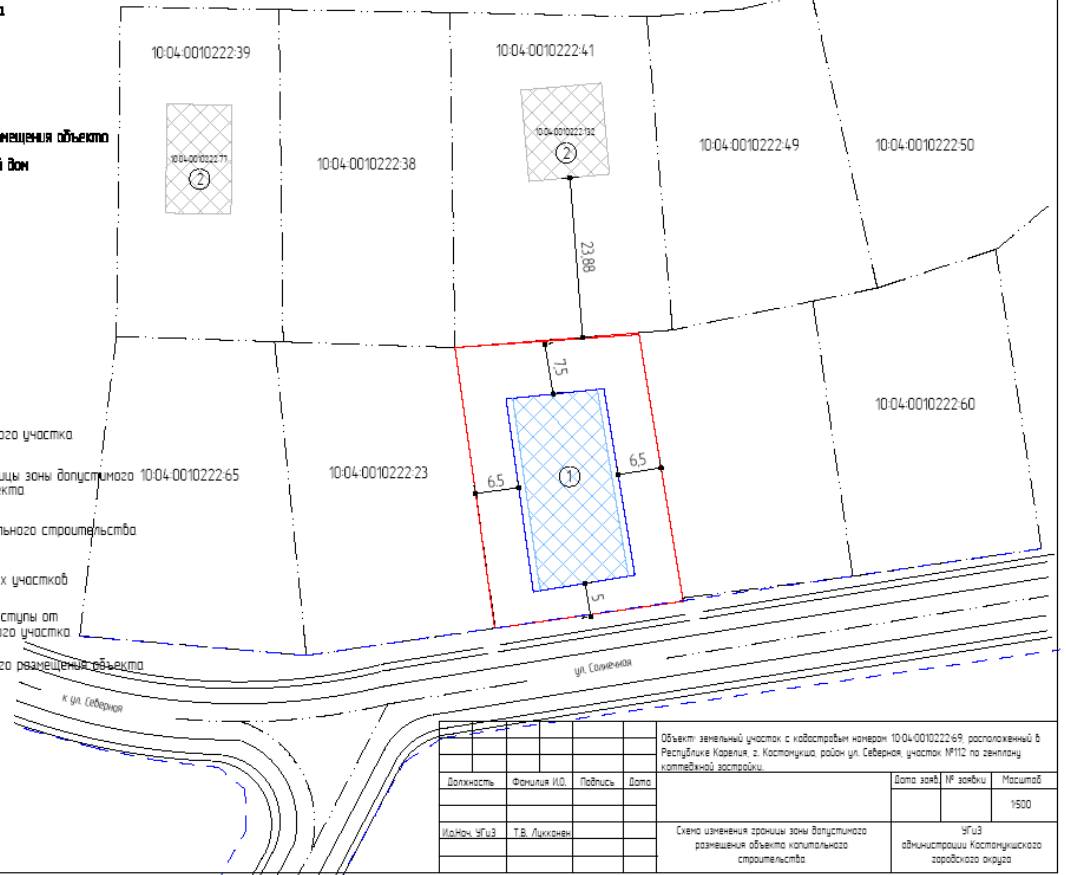
Площадь земельного участка 154 кв.м.

Экспликация

- ① - зона допустимого размещения объекта
- ② - индивидуальный жилой дом

Условные обозначения

-  Границы земельного участка
-  Изменённые границы зоны допустимого размещения объекта
-  Объекты капитального строительства
-  Границы соседних участков
-  минимальные отступы от границ земельного участка
-  Зона допустимого размещения объекта



				Объект земельный участок с кадастровым номером 10:04:0010222:69, расположенный в Республике Карелия, г. Костомукша, район ул. Северная, участок №112 по генплану коллективной застройки.		
Должность	Фамилия И.О.	Подпись	Дата	Дата закл.	№ закл.	Масштаб
						1:500
М.П. №112 Т.В. Лукин				Схема изменения границы зоны допустимого размещения объекта капитального строительства		УГПЗ администрации Костомукшского городского округа