

Утвержден постановлением администрации
Костомукшского городского округа
от..... 2019 г. №

**МУНИЦИПАЛЬНОЕ КАЗЕННОЕ УЧРЕЖДЕНИЕ
«КОМИТЕТ ПО УПРАВЛЕНИЮ МУНИЦИПАЛЬНОЙ
СОБСТВЕННОСТЬЮ КОСТОМУКШСКОГО ГОРОДСКОГО
ОКРУГА»
(МКУ КУМС)**

Шифр проекта: 11/1.19-ПМ

**ПРОЕКТ МЕЖЕВАНИЯ ТЕРРИТОРИИ
ДЛЯ СТРОИТЕЛЬСТВА
ЛИНЕЙНОГО ОБЪЕКТА: «УЛИЦЫ КАЛЕВАЛА
И УЛИЦЫ ЛЕНИНГРАДСКАЯ»**

Заказчик:

Администрация Костомукшского городского округа

Исполнитель:

Муниципальное казенное учреждение «Комитет по управлению муниципальной собственностью Костомукшского городского округа»

Инженер МКУ КУМС

М.Г. Климович

И.о. директора МКУ КУМС

В.Ф. Степанушко

г. Костомукша
2019 год

СОСТАВ ПРОЕКТА МЕЖЕВАНИЯ

№ пп	Наименование	Лист	Примечание
	Основная часть		
1.	Текстовая часть		
1.1.	Перечень и сведения о площади образуемых земельных участков, в том числе возможные способы их образования.		
1.2.	Перечень и сведения о площади образуемых земельных участков, которые будут отнесены к территориям общего пользования или имуществу общего пользования, в том числе в отношении которых предполагаются резервирование и (или) изъятие для государственных или муниципальных нужд.		
1.3.	Вид разрешенного использования образуемых земельных участков в соответствии с проектом планировки территории в случаях, предусмотренных Градостроительным кодексом Российской Федерации.		
1.4.	Целевое назначение лесов, вид (виды) разрешенного использования лесного участка, количественные и качественные характеристики лесного участка, сведения о нахождении лесного участка в границах особо защитных участков лесов.		
1.5.	Сведения о границах территории, в отношении которой утвержден проект межевания.		
2.	Чертежи межевания территории.		
2.1.	Границы планируемых и существующих элементов планировочной структуры.		
2.2.	Красные линии, утверждаемые проектом межевания территории. Линии отступа от красных линий в целях определения мест допустимого размещения зданий, строений, сооружений.		
2.3.	Границы образуемых земельных участков, условные номера образуемых земельных участков.		
3.	Материалы по обоснованию проекта (чертежи).		
3.1.	Границы существующих земельных участков. Местоположение существующих объектов капитального строительства.		
3.2.	Границы зон с особыми условиями использования территорий		

Взам. инв. №	
Подп. и дата	
Взам. инв. №	

Изм.	Кол.уч.	Лист	№док.	Подп.	Дата

11/1.19-ПМ

Лист

1

1. Текстовая часть.

Проект межевания территории для строительства линейного объекта улицы Калевала и улицы Ленинградская расположен в районе застройки многоквартирными жилыми домами и застройки индивидуальными и блокированными жилыми домами на территории города Костомукша, Костомукшского городского округа, Республики Карелия. Проект межевания территории разработан с целью определения местоположения границ образуемого земельного участка из земель государственная собственность, на которые не разграничена, а также установления красной линии для застроенной территории, в границе которой не планируется размещение новых объектов капитального строительства.

Проект межевания территории подготовлен в соответствии со следующими нормативными правовыми актами, нормативно-техническими документами:

1. Градостроительный кодекс Российской Федерации от 29 декабря 2004 года № 190-ФЗ;
2. Земельный кодекс Российской Федерации от 25 октября 2001 года № 136-ФЗ;
3. Федеральный закон от 29 декабря 2004 года № 191-ФЗ «О введении в действие Градостроительного кодекса Российской Федерации»;
4. Федеральный закон от 25 октября 2001 года № 137-ФЗ «О введении в действие Земельного кодекса Российской Федерации»;
5. Федеральный закон от 13 июля 2015 года № 218-ФЗ «О государственной регистрации недвижимости»;
6. Приказ Минэкономразвития России от 01 сентября 2014 года № 540 (ред. от 09.08.2018) "Об утверждении классификатора видов разрешенного использования земельных участков";
7. СП 42.13330.2011 «Свод правил. Градостроительство. Планировка и застройка городских и сельских поселений. Актуализированная редакция СНиП 2.07.01 -89*»;
8. СанПиН 2.2.1/2.1.1.1200-03 «Санитарно-защитные зоны и санитарная классификация предприятий, сооружений и иных объектов»;
9. Решение Совета Костомукшского городского округа II созыва XIII заседания от 22 ноября 2012 года № 144-СО «Об утверждении Генерального плана Костомукшского городского округа»;
10. Решение Совета Костомукшского городского округа II созыва XIX заседания от 28 марта 2013 года № 198-СО «Об утверждении правил землепользования и застройки Костомукшского городского округа».
11. Приказ Минземстроя РФ от 26 августа 1998 № 59 "Об утверждении Методических указаний по расчету нормативных размеров земельных участков в кондоминиумах";

Взам. инв. №	Подп. и дата	Взам. инв. №					11/1.19-ПМ	Лист
								2
Взам. инв. №			Изм.	Кол.уч.	Лист	№док.	Подп.	Дата

12. "СНиП 41-02-2003. Тепловые сети" (приняты Постановлением Госстроя РФ от 24.06.2003 № 110);

13. "СП 31.13330.2012. Свод правил. Водоснабжение. Наружные сети и сооружения. Актуализированная редакция СНиП 2.04.02-84*. С изменением № 1" (утв. Приказом Минрегиона России от 29 декабря 2011 № 635/14) (ред. от 24.05.2018);

14. Постановление Правительства РФ от 24 февраля 2009 № 160 (ред. от 21 декабря 2018) "О порядке установления охранных зон объектов электросетевого хозяйства и особых условий использования земельных участков, расположенных в границах таких зон";

15. Постановление Правительства РФ от 09 июня 1995 № 578 "Об утверждении Правил охраны линий и сооружений связи Российской Федерации".

16. Другие нормативные правовые акты и нормативно-технические документы, действующие на территории Российской Федерации, Республики Карелия и Костомукшского городского округа.

Проект межевания территории подготовлен на основании решения администрации Костомукшского городского округа, утвержденного постановлением № от г.

Взам. инв. №	Подп. и дата					Взам. инв. №	
Взам. инв. №						11/1.19-ПМ	Лист
							3
	Изм.	Кол.уч.	Лист	№док.	Подп.		Дата

1.1. Перечень и сведения о площади образуемых земельных участков, в том числе возможные способы их образования.

Образуемый земельный участок № 1 (условный номер в проекте).

Основной вид разрешенного использования земельного участка:

Земельные участки (территории) общего пользования по классификатору -12.0.

Кадастровые кварталы в границах, которых расположен земельный участок:

10:04:0010225; 10:04:0010226; 10:04:0010230; 10:04:0010229; 10:04:0010228.

Категория земель: земли населенных пунктов.

Площадь образуемого земельного участка: 52739 кв.м.

Адрес земельного участка: Российская Федерация, Республика Карелия, Костомукшский городской округ, город Костомукша, , участок 1.

Описание местоположения границ образуемых земельных участков.

*КАТАЛОГ КООРДИНАТ
ОБРАЗУЕМОГО ЗЕМЕЛЬНОГО УЧАСТКА №1*

Адрес земельного участка:

*Российская Федерация, Республика Карелия, Костомукшский городской округ,
город Костомукша, , участок 1.*

№	X(м)	Y(м)
1	654501.32	1331562.40
2	654515.77	1331564.05
3	654515.18	1331575.09
4	654514.83	1331581.77
5	654514.70	1331600.89
6	654480.02	1331599.70
7	654440.26	1331598.81
8	654425.28	1331598.48
9	654395.82	1331597.82
10	654290.43	1331595.50
11	654240.19	1331594.36
12	654194.06	1331593.30
13	654161.55	1331592.58
14	654153.43	1331593.55
15	654110.34	1331592.59
16	654090.01	1331592.13
17	654080.13	1331601.59
18	654079.22	1331642.40
19	654079.11	1331647.40
20	654078.15	1331690.72
21	654080.31	1331705.49
22	654084.39	1331739.77
23	654090.10	1331762.49
24	654101.84	1331793.92
25	654118.72	1331828.30

Взам. инв. №	
Подп. и дата	
Взам. инв. №	

Изм.	Кол.уч.	Лист	№док.	Подп.	Дата

11/1.19-ПМ

Лист

4

26	654131.10	1331847.77
27	654146.42	1331867.12
28	654162.68	1331884.49
29	654191.62	1331908.10
30	654195.21	1331910.18
31	654214.57	1331930.10
32	654388.31	1332024.06
33	654438.63	1332051.73
34	654488.18	1332079.08
35	654552.69	1332112.98
36	654593.54	1332134.48
37	654616.27	1332147.03
38	654653.64	1332167.91
39	654657.94	1332159.83
40	654706.22	1332186.74
41	654729.64	1332199.79
42	654716.87	1332223.65
43	654708.41	1332238.86
44	654693.30	1332230.51
45	654550.18	1332155.43
46	654547.02	1332153.68
47	654547.25	1332153.28
48	654523.84	1332139.43
49	654494.77	1332123.20
50	654462.77	1332105.62
51	654462.33	1332106.52
52	654438.75	1332093.47
53	654425.99	1332086.41
54	654397.97	1332070.00
55	654397.54	1332070.77
56	654372.73	1332057.03
57	654355.14	1332047.26
58	654328.85	1332032.69
59	654302.61	1332018.14
60	654276.43	1332003.63
61	654250.20	1331989.09
62	654223.96	1331974.54
63	654158.34	1331930.01
64	654157.04	1331928.84
65	654144.18	1331916.93
66	654141.22	1331914.20
67	654127.20	1331901.10
68	654127.20	1331900.98
69	654102.79	1331870.87
70	654090.22	1331852.02
71	654071.80	1331815.81
72	654058.37	1331780.71
73	654039.87	1331695.21
74	654037.40	1331676.08
75	654041.94	1331679.04

Взам. инв. №	Взам. инв. №
Подп. и дата	
Взам. инв. №	

Изм.	Кол.уч.	Лист	№ док.	Подп.	Дата

11/1.19-ПМ

Лист

5

76	654042.84	1331634.37
77	654045.94	1331565.54
78	654078.40	1331566.26
79	654078.60	1331557.50
80	654078.83	1331546.86
81	654096.62	1331556.63
82	654126.90	1331557.30
83	654143.82	1331557.68
84	654192.10	1331558.76
85	654304.56	1331561.26
86	654440.02	1331564.28
87	654455.92	1331563.84

Взам. инв. №	Подп. и дата	Взам. инв. №
Взам. инв. №		

Изм.	Кол.уч.	Лист	№ док.	Подп.	Дата

11/1.19-ПМ

Лист

6

1.2. Перечень и сведения о площади образуемых земельных участков, которые будут отнесены к территориям общего пользования или имуществу общего пользования, в том числе в отношении которых предполагаются резервирование и (или) изъятие для государственных или муниципальных нужд.

Формирование земельных участков, которые будут отнесены к территориям общего пользования или имуществу общего пользования, в том числе резервируемых и (или) изымаемых для государственных или муниципальных нужд проектом не предусмотрено.

1.3. Вид разрешенного использования образуемых земельных участков в соответствии с проектом планировки территории в случаях, предусмотренных Градостроительным кодексом Российской Федерации.

Виды разрешенного использования образуемых земельных участков установлены в соответствии с Правилами землепользования и застройки Костомукшского городского округа, а для земельных участков, на которые действия градостроительных регламентов не распространяются в соответствии с Классификатором видов разрешенного использования земельных участков.

1.4. Целевое назначение лесов, вид (виды) разрешенного использования лесного участка, количественные и качественные характеристики лесного участка, сведения о нахождении лесного участка в границах особо защитных участков лесов

Проектируемая территория расположена на землях, отнесенных к землям населенных пунктов, в связи, с чем лесные участки в границе проектирования отсутствуют.

1.5. Сведения о границах территории, в отношении которой утвержден проект межевания

Проект межевания территории подготовлен для размещения линейного объекта, который расположен в городе Костомукша, Республики Карелия, категория земель – земли населенных пунктов и является проектируемой магистралью города – улица Калевала и улица Ленинградская, представляет собой в настоящее время автомобильную дорогу с грунтово-щебеночным покрытием.

Территория образуемого земельного участка расположена в кадастровых кварталах: 10:04:0010225; 10:04:0010226; 10:04:0010230; 10:04:0010229; 10:04:0010228 и ограничена:

- с северной стороны - улица Калевала;
- с западной стороны - улица Парковая, улица Калевала;
- с восточной стороны – улица Ленинградская, улица Ленина;
- с южной стороны - улица Ленинградская; улица Радужная.

Графическая часть проекта межевания территории подготовлена в соответствии с системой координат, используемой для ведения ЕГРН на территории Республике Карелия, (МСК-10).

Взам. инв. №	Подп. и дата	Взам. инв. №							Лист
			11/1.19-ПМ						
Взам. инв. №	Изм.	Кол.уч.	Лист	№док.	Подп.	Дата			

КАТАЛОГ КООРДИНАТ
ГРАНИЦЫ ПРОЕКТИРУЕМОЙ ТЕРРИТОРИИ

Площадь: 52739 кв.м.

№	X(м)	Y(м)
1	654501.32	1331562.40
2	654515.77	1331564.05
3	654515.18	1331575.09
4	654514.83	1331581.77
5	654514.70	1331600.89
6	654480.02	1331599.70
7	654440.26	1331598.81
8	654425.28	1331598.48
9	654395.82	1331597.82
10	654290.43	1331595.50
11	654240.19	1331594.36
12	654194.06	1331593.30
13	654161.55	1331592.58
14	654153.43	1331593.55
15	654110.34	1331592.59
16	654090.01	1331592.13
17	654080.13	1331601.59
18	654079.22	1331642.40
19	654079.11	1331647.40
20	654078.15	1331690.72
21	654080.31	1331705.49
22	654084.39	1331739.77
23	654090.10	1331762.49
24	654101.84	1331793.92
25	654118.72	1331828.30
26	654131.10	1331847.77
27	654146.42	1331867.12
28	654162.68	1331884.49
29	654191.62	1331908.10
30	654195.21	1331910.18
31	654214.57	1331930.10
32	654388.31	1332024.06
33	654438.63	1332051.73
34	654488.18	1332079.08
35	654552.69	1332112.98
36	654593.54	1332134.48
37	654616.27	1332147.03
38	654653.64	1332167.91
39	654657.94	1332159.83
40	654706.22	1332186.74
41	654729.64	1332199.79
42	654716.87	1332223.65
43	654708.41	1332238.86
44	654693.30	1332230.51

Взам. инв. №	
Подп. и дата	
Взам. инв. №	

Изм.	Кол.уч.	Лист	№док.	Подп.	Дата

11/1.19-ПМ

Лист

8

45	654550.18	1332155.43
46	654547.02	1332153.68
47	654547.25	1332153.28
48	654523.84	1332139.43
49	654494.77	1332123.20
50	654462.77	1332105.62
51	654462.33	1332106.52
52	654438.75	1332093.47
53	654425.99	1332086.41
54	654397.97	1332070.00
55	654397.54	1332070.77
56	654372.73	1332057.03
57	654355.14	1332047.26
58	654328.85	1332032.69
59	654302.61	1332018.14
60	654276.43	1332003.63
61	654250.20	1331989.09
62	654223.96	1331974.54
63	654158.34	1331930.01
64	654157.04	1331928.84
65	654144.18	1331916.93
66	654141.22	1331914.20
67	654127.20	1331901.10
68	654127.20	1331900.98
69	654102.79	1331870.87
70	654090.22	1331852.02
71	654071.80	1331815.81
72	654058.37	1331780.71
73	654039.87	1331695.21
74	654037.40	1331676.08
75	654041.94	1331679.04
76	654042.84	1331634.37
77	654045.94	1331565.54
78	654078.40	1331566.26
79	654078.60	1331557.50
80	654078.83	1331546.86
81	654096.62	1331556.63
82	654126.90	1331557.30
83	654143.82	1331557.68
84	654192.10	1331558.76
85	654304.56	1331561.26
86	654440.02	1331564.28
87	654455.92	1331563.84

Взам. инв. №	Взам. инв. №
Подп. и дата	
Взам. инв. №	

Изм.	Кол.уч.	Лист	№ док.	Подп.	Дата

11/1.19-ПМ

Лист

9

Взам. инв. №	Подп. и дата	Взам. инв. №

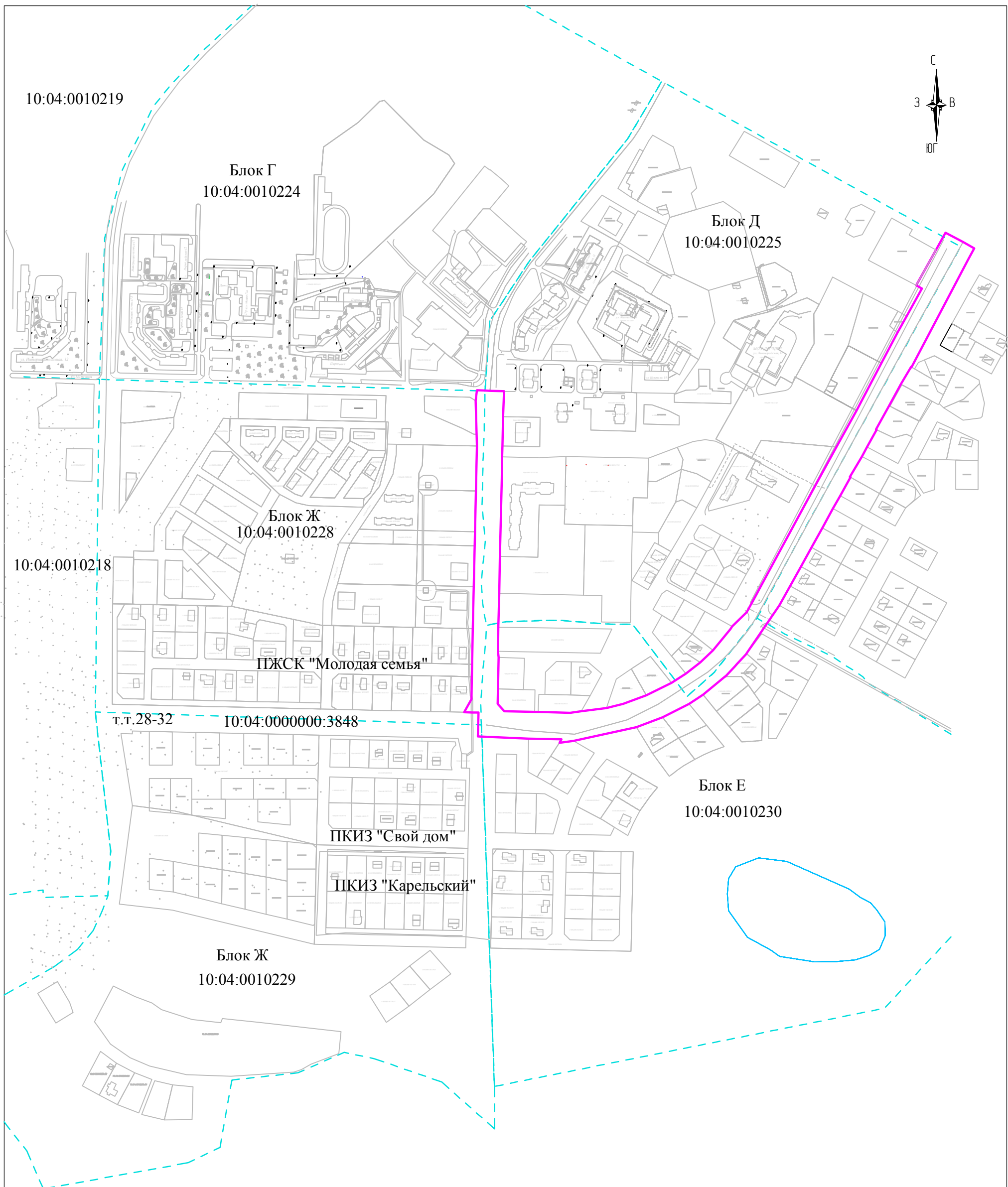
Изм.	Кол.уч.	Лист	№док.	Подп.	Дата

11/1.19-ПМ

Взам. инв. №	Подп. и дата	Взам. инв. №

Изм.	Кол.уч.	Лист	№ док.	Подп.	Дата

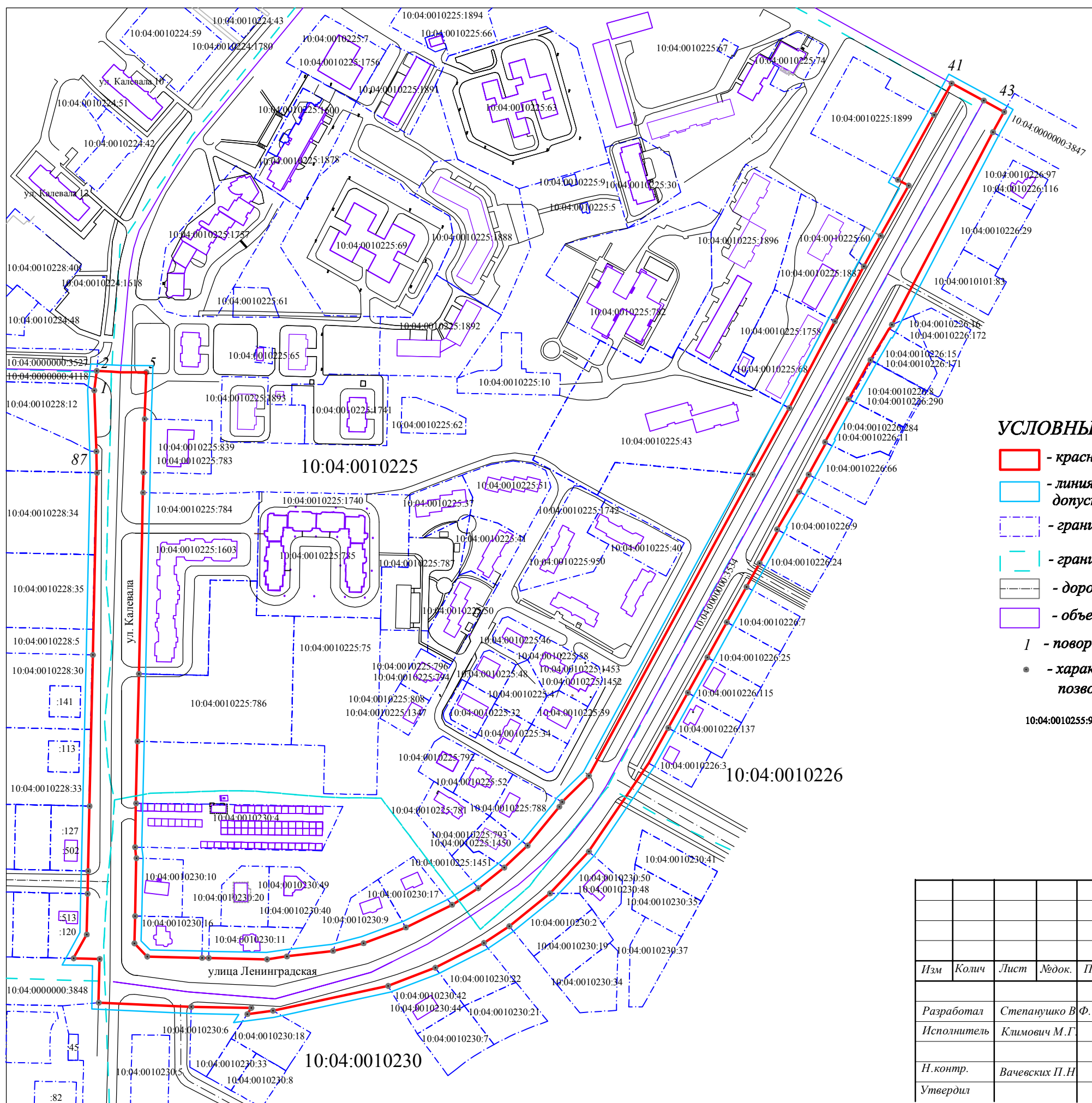

11/1.19-ПМ



- граница проектируемой территории.
- граница кадастрового квартала.

Площадь проектируемой территории - 52739 кв. м.

						11/1.19-ПМ			
						<i>Проект межевания территории для строительства линейного объекта в районе улицы Калевала, улицы Ленинградская города Костомукша Республики Карелия Российской Федерации</i>			
<i>Изм</i>	<i>Колич</i>	<i>Лист</i>	<i>№ док.</i>	<i>Подпись</i>	<i>Дата</i>	<i>Границы планируемых и существующих элементов планировочной структуры.</i>	<i>Стадия</i>	<i>Лист</i>	<i>Листов</i>
							П	1	8
<i>Разработал</i>		<i>Степанушко В.Ф.</i>				Масштаб 1:5000	МКУ КУМС		
<i>Исполнитель</i>		<i>Климович М.Г.</i>							
<i>Н.контр.</i>		<i>Вачевских П.Н.</i>							
<i>Утвердил</i>									



УСЛОВНЫЕ ОБОЗНАЧЕНИЯ:

- красные линии улиц, проездов.
 - линия отступа от красных линий в целях определения мест допустимого размещения зданий, строений, сооружений.
 - граница земельных участков, сведения о которых внесены в ЕГРН.
 - граница кадастрового квартала.
 - дороги, проезды, тротуары.
 - объект капитального строительства.
 - | - поворотные точки границ образуемых земельных участков.
 - - характерная точка образуемого земельного участка, сведения о которой позволяют однозначно определить ее на местности.
- 10:04:0010225:96; :354 - кадастровый номер земельного участка и объекта капитального строительства, сведения о котором внесены в ЕГРН.

Кадастровый номер квартала 10:04:0010225; 10:04:0010226;
10:04:0010230; 10:04:0010228; 10:04:0010229
Система координат МСК-10

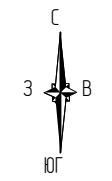
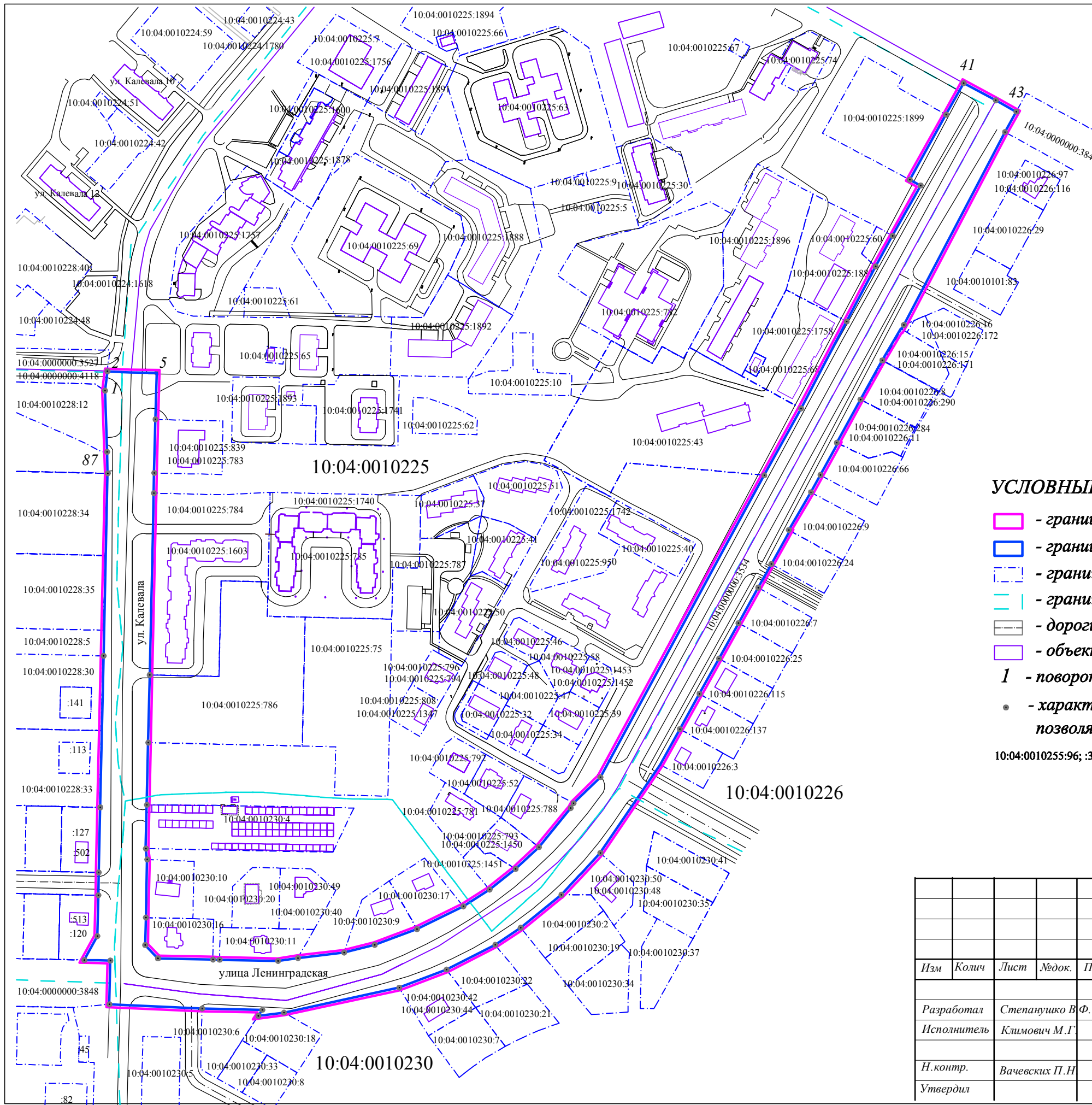
						11/1.19-ПМ			
						Проект межевания территории для строительства линейного объекта в районе улицы Калевала, улицы Ленинградская города Костомукши Республики Карелия Российской Федерации			
Изм	Колич	Лист	№ док.	Подпись	Дата	Красные линии, утверждаемые проектом межевания территории.	Стадия	Лист	Листов
							П	2	8
Разработал						Масштаб 1:3000			
Исполнитель						МКУ КУМС			
Н. контр.									
Утвердил									

КАТАЛОГ КООРДИНАТ КРАСНЫХ ЛИНИЙ

№	X(м)	Y(м)
1	654501.32	1331562.40
2	654515.77	1331564.05
3	654515.18	1331575.09
4	654514.83	1331581.77
5	654514.70	1331600.89
6	654480.02	1331599.70
7	654440.26	1331598.81
8	654425.28	1331598.48
9	654395.82	1331597.82
10	654290.43	1331595.50
11	654240.19	1331594.36
12	654194.06	1331593.30
13	654161.55	1331592.58
14	654153.43	1331593.55
15	654110.34	1331592.59
16	654090.01	1331592.13
17	654080.13	1331601.59
18	654079.22	1331642.40
19	654079.11	1331647.40
20	654078.15	1331690.72
21	654080.31	1331705.49
22	654084.39	1331739.77
23	654090.10	1331762.49
24	654101.84	1331793.92
25	654118.72	1331828.30
26	654131.10	1331847.77
27	654146.42	1331867.12
28	654162.68	1331884.49
29	654191.62	1331908.10
30	654195.21	1331910.18
31	654214.57	1331930.10
32	654388.31	1332024.06
33	654438.63	1332051.73
34	654488.18	1332079.08
35	654552.69	1332112.98
36	654593.54	1332134.48
37	654616.27	1332147.03
38	654653.64	1332167.91
39	654657.94	1332159.83
40	654706.22	1332186.74
41	654729.64	1332199.79
42	654716.87	1332223.65
43	654708.41	1332238.86
44	654693.30	1332230.51
45	654550.18	1332155.43
46	654547.02	1332153.68
47	654547.25	1332153.28
48	654523.84	1332139.43
49	654494.77	1332123.20
50	654462.77	1332105.62

№	X(м)	Y(м)
51	654462.33	1332106.52
52	654438.75	1332093.47
53	654425.99	1332086.41
54	654397.97	1332070.00
55	654397.54	1332070.77
56	654372.73	1332057.03
57	654355.14	1332047.26
58	654328.85	1332032.69
59	654302.61	1332018.14
60	654276.43	1332003.63
61	654250.20	1331989.09
62	654223.96	1331974.54
63	654158.34	1331930.01
64	654157.04	1331928.84
65	654144.18	1331916.93
66	654141.22	1331914.20
67	654127.20	1331901.10
68	654127.20	1331900.98
69	654102.79	1331870.87
70	654090.22	1331852.02
71	654071.80	1331815.81
72	654058.37	1331780.71
73	654039.87	1331695.21
74	654037.40	1331676.08
75	654041.94	1331679.04
76	654042.84	1331634.37
77	654045.94	1331565.54
78	654078.40	1331566.26
79	654078.60	1331557.50
80	654078.83	1331546.86
81	654096.62	1331556.63
82	654126.90	1331557.30
83	654143.82	1331557.68
84	654192.10	1331558.76
85	654304.56	1331561.26
86	654440.02	1331564.28
87	654455.92	1331563.84

						11/1.19-ПМ				
						<i>Проект межевания территории для строительства линейного объекта в районе улицы Калевала, улицы Ленинградская города Костомукши Республики Карелия Российской Федерации</i>				
	<i>Изм.</i>	<i>Кол.уч.</i>	<i>Лист</i>	<i>№ док.</i>	<i>Подп.</i>	<i>Дата</i>	Красные линии, утверждаемые проектом межевания территории.	<i>Стадия</i>	<i>Лист</i>	<i>Листов</i>
								ПМ	2-1	8
	<i>Разработал</i>	<i>Степанушко В.Ф.</i>					М 1:1000	МКУ КУМС		
	<i>Исполнитель</i>	<i>Климович М.Г.</i>								
	<i>Н.контр.</i>	<i>Вачевских П.Н.</i>								
	<i>Утвердил</i>									

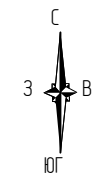
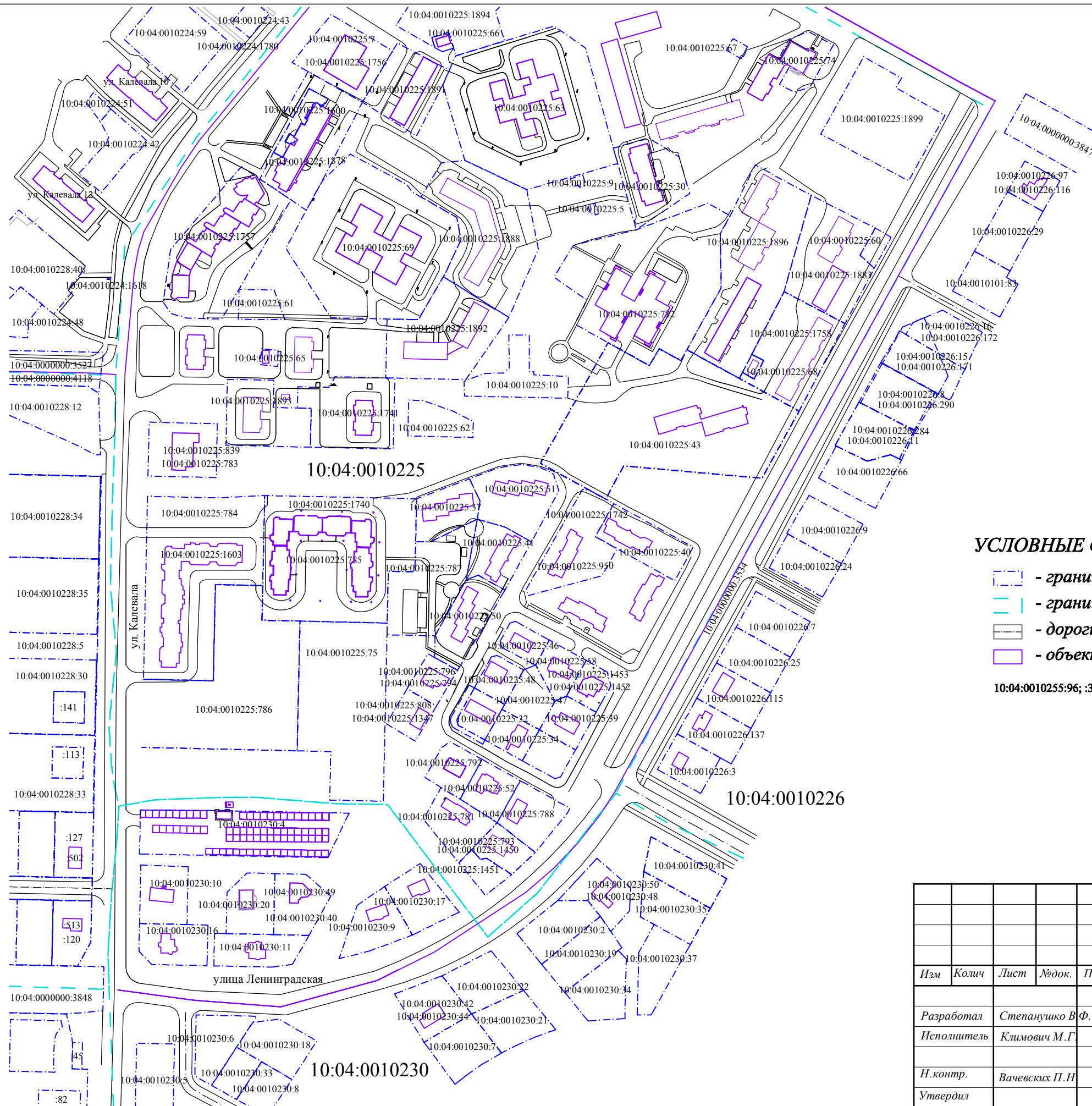


УСЛОВНЫЕ ОБОЗНАЧЕНИЯ:

- граница проектирования территории.
 - граница образуемого земельного участка.
 - граница земельных участков, сведения о которых внесены в ЕГРН.
 - граница кадастрового квартала.
 - дороги, проезды, тротуары.
 - объект капитального строительства.
 - 1** - поворотные точки границ образуемых земельных участков.
 - характерная точка образуемого земельного участка, сведения о которой позволяют однозначно определить ее на местности.
- 10:04:0010255:96; :354 - кадастровый номер земельного участка и объекта капитального строительства, сведения о котором внесены в ЕГРН.

*Кадастровый номер квартала 10:04:0010225; 10:04:0010226;
10:04:0010230; 10:04:0010228; 10:04:0010229
Система координат МСК-10*

						11/1.19-ПМ		
						<i>Проект межевания территории для строительства линейного объекта в районе улицы Калевала, улицы Ленинградская города Костомукши Республики Карелия Российской Федерации</i>		
<i>Изм</i>	<i>Колич</i>	<i>Лист</i>	<i>№ док.</i>	<i>Подпись</i>	<i>Дата</i>	Границы образуемых земельных участков, условные номера образуемых земельных участков.		
						<i>Масштаб 1:3000</i>		
						МКУ КУМС		



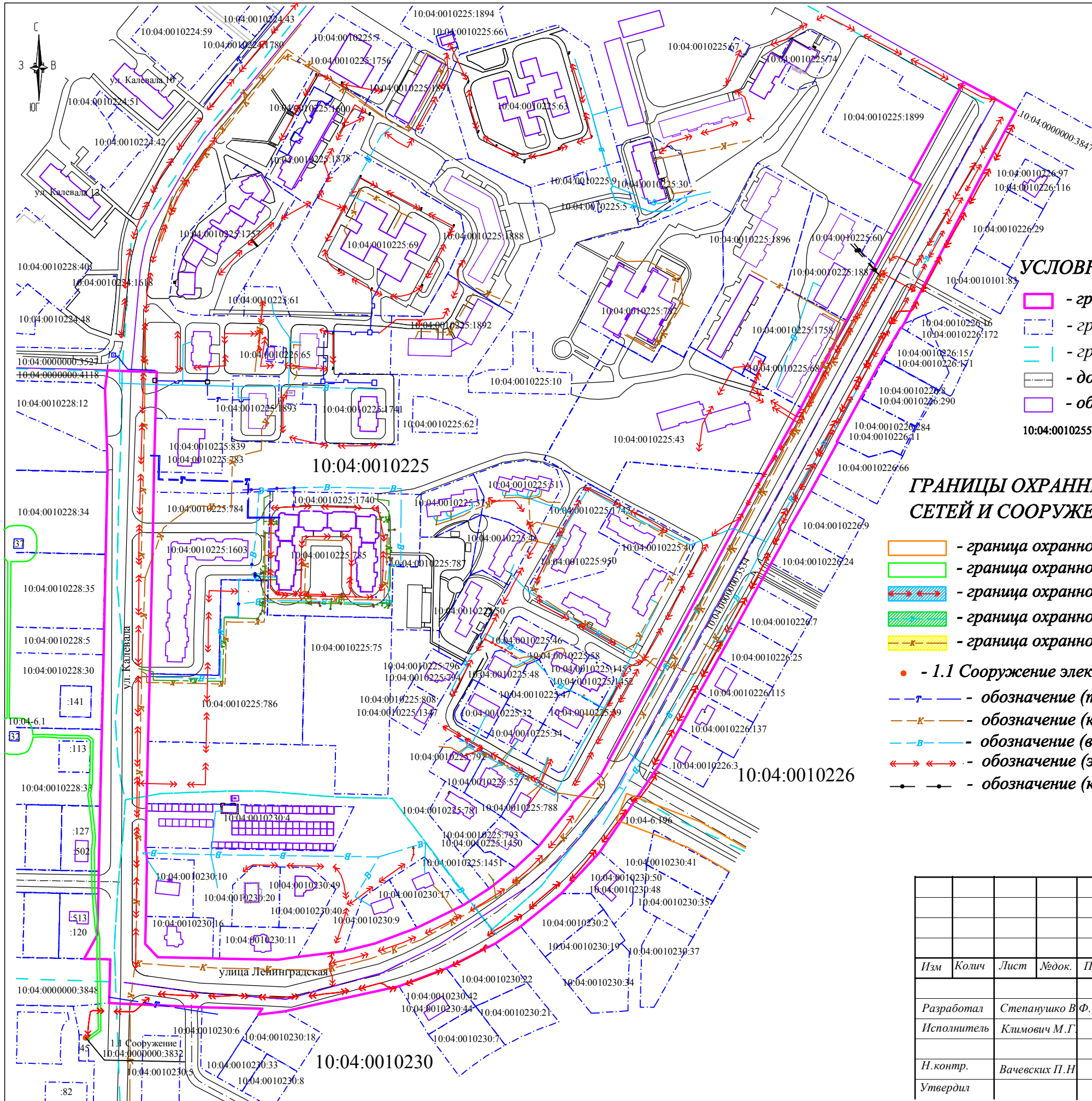
УСЛОВНЫЕ ОБОЗНАЧЕНИЯ:

- граница земельных участков, сведения о которых внесены в ЕГРН.
- граница кадастрового квартала.
- дороги, проезды, тротуары.
- объект капитального строительства.

10:04:0010255:96; :354 - кадастровый номер земельного участка и объекта капитального строительства, сведения о котором внесены в ЕГРН.

**Кадастровый номер квартала 10:04:0010225; 10:04:0010226;
10:04:0010230; 10:04:0010228; 10:04:0010229
Система координат МСК-10**

						11/1.19-ПМ			
						<i>Проект межевания территории для строительства линейного объекта в районе улицы Калевала, улицы Ленинградская города Костомукша Республики Карелия Российской Федерации</i>			
<i>Изм</i>	<i>Колич</i>	<i>Лист</i>	<i>№ док.</i>	<i>Подпись</i>	<i>Дата</i>	<i>Границы существующих земельных участков. Местоположение существующих объектов капитального строительства.</i>	<i>Стадия</i>	<i>Лист</i>	<i>Листов</i>
							П	4	8
<i>Разработал</i>	Степанушко В.Ф.					Масштаб 1:3000		МКУ КУМС	
<i>Исполнитель</i>	Климович М.Г.								
<i>Н.контр.</i>	Вачевских П.Н.								
<i>Утвердил</i>									



УСЛОВНЫЕ ОБОЗНАЧЕНИЯ:

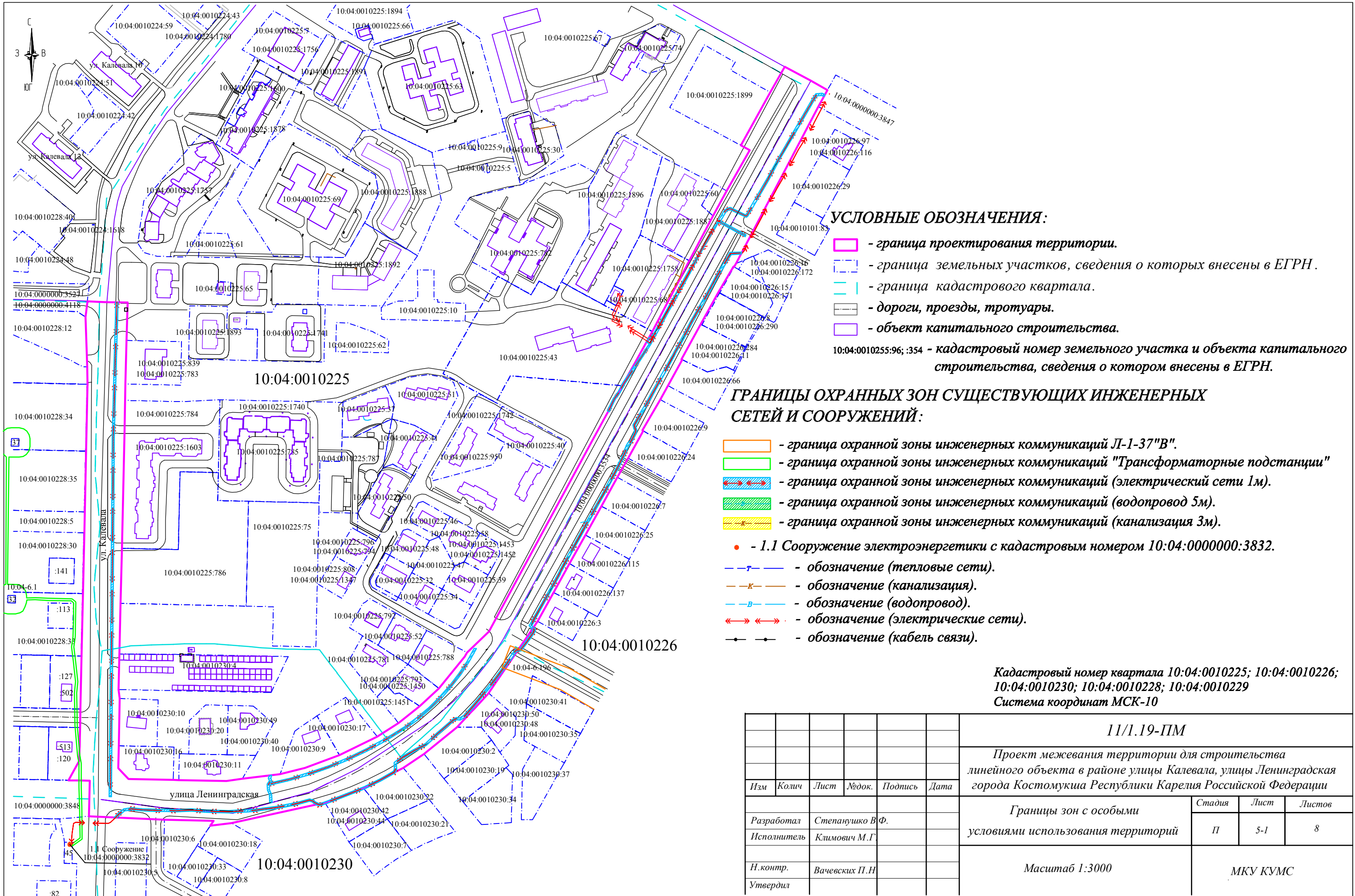
- граница проектирования территории.
 - граница земельных участков, сведения о которых внесены в ЕГРН.
 - граница кадастрового квартала.
 - дороги, проезды, тротуары.
 - объект капитального строительства.
- 10:04:0010255:96; :354 - кадастровый номер земельного участка и объекта капитального строительства, сведения о котором внесены в ЕГРН.

ГРАНИЦЫ ОХРАННЫХ ЗОН СУЩЕСТВУЮЩИХ ИНЖЕНЕРНЫХ СЕТЕЙ И СООРУЖЕНИЙ:

- граница охранной зоны инженерных коммуникаций Л1-37"В".
 - граница охранной зоны инженерных коммуникаций "Трансформаторные подстанции".
 - граница охранной зоны инженерных коммуникаций (электрической сети 1м).
 - граница охранной зоны инженерных коммуникаций (водопровод 5м).
 - граница охранной зоны инженерных коммуникаций (канализация 3м).
- - 1.1 Сооружение электроэнергетики с кадастровым номером 10:04:0000000:3832.
- обозначение (тепловые сети).
 - обозначение (канализация).
 - обозначение (водопровод).
 - обозначение (электрические сети).
 - обозначение (кабель связи).

Кадастровый номер квартала 10:04:0010225; 10:04:0010226;
10:04:0010230; 10:04:0010228; 10:04:0010229
Система координат МСК-10

						11/1.19-ПМ				
						Проект межзевания территории для строительства линейного объекта в районе улицы Калевала, улицы Ленинградская города Костомукша Республики Карелия Российской Федерации				
Изм	Колич	Лист	№ док.	Подпись	Дата	Границы зон с особыми условиями использования территорий		Стадия	Лист	Листов
								П	5	8
Разработал						Масштаб 1:3000		МКУ КУМС		
Исполнитель										
Н. контр.										
Утвердил										



УСЛОВНЫЕ ОБОЗНАЧЕНИЯ:

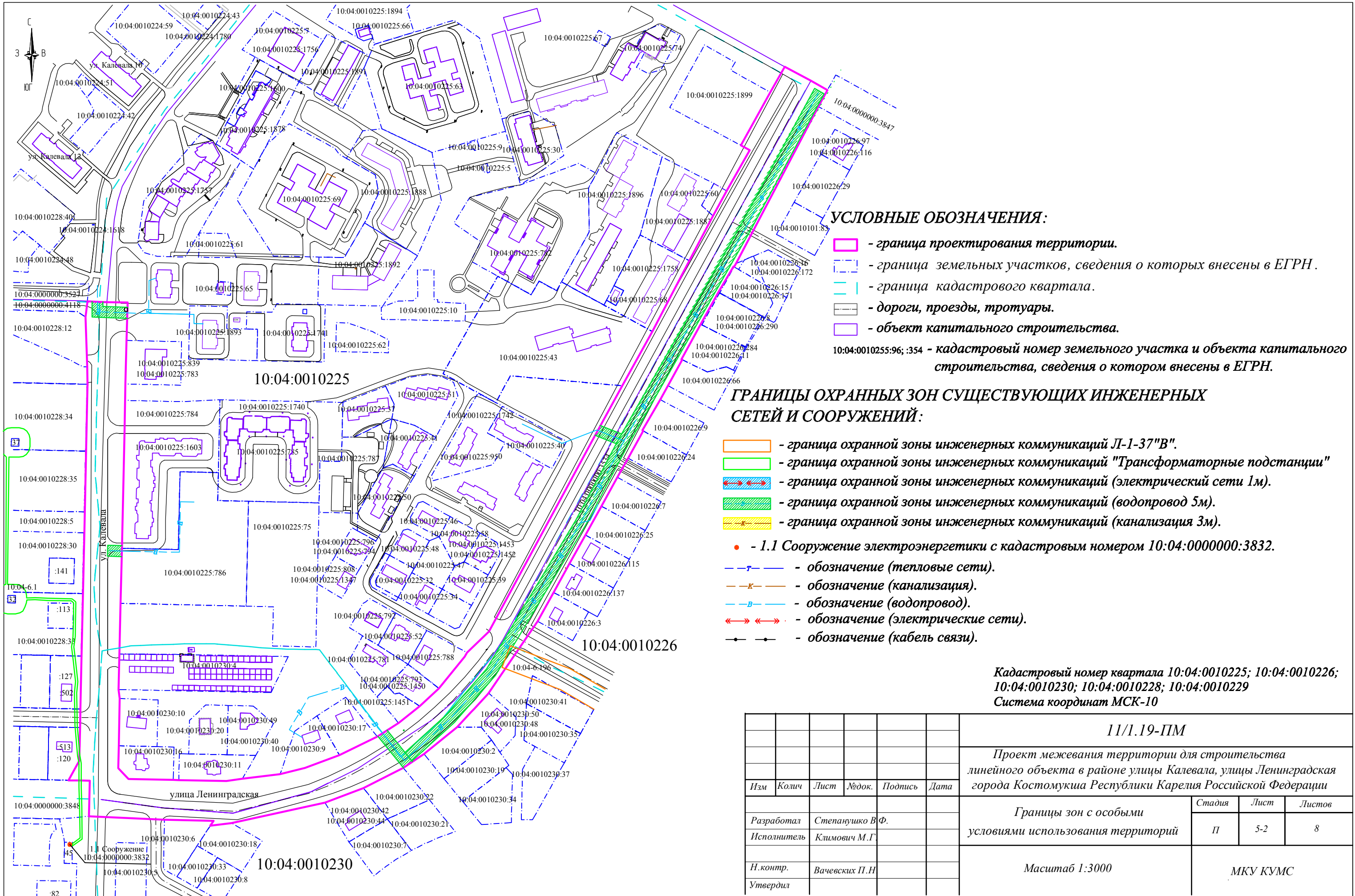
- граница проектирования территории.
 - граница земельных участков, сведения о которых внесены в ЕГРН.
 - граница кадастрового квартала.
 - дороги, проезды, тротуары.
 - объект капитального строительства.
- 10:04:0010255:96; :354 - кадастровый номер земельного участка и объекта капитального строительства, сведения о котором внесены в ЕГРН.

ГРАНИЦЫ ОХРАННЫХ ЗОН СУЩЕСТВУЮЩИХ ИНЖЕНЕРНЫХ СЕТЕЙ И СООРУЖЕНИЙ:

- граница охранной зоны инженерных коммуникаций Л1-37"В".
- граница охранной зоны инженерных коммуникаций "Трансформаторные подстанции".
- граница охранной зоны инженерных коммуникаций (электрической сети 1м).
- граница охранной зоны инженерных коммуникаций (водопровод 5м).
- граница охранной зоны инженерных коммуникаций (канализация 3м).
- - 1.1 Сооружение электроэнергетики с кадастровым номером 10:04:0000000:3832.
- - обозначение (тепловые сети).
- - обозначение (канализация).
- - обозначение (водопровод).
- ↔ - обозначение (электрические сети).
- - обозначение (кабель связи).

Кадастровый номер квартала 10:04:0010225; 10:04:0010226; 10:04:0010230; 10:04:0010228; 10:04:0010229
Система координат МСК-10

						11/1.19-ПМ				
						Проект межзевания территории для строительства линейного объекта в районе улицы Калевала, улицы Ленинградская города Костомукши Республики Карелия Российской Федерации				
Изм	Колич	Лист	№ док.	Подпись	Дата	Границы зон с особыми условиями использования территорий		Стадия	Лист	Листов
						Границы зон с особыми условиями использования территорий		П	5-1	8
						Масштаб 1:3000		МКУ КУМС		
						Разработал				
						Исполнитель				
						Н.контр.				
						Утвердил				



УСЛОВНЫЕ ОБОЗНАЧЕНИЯ:

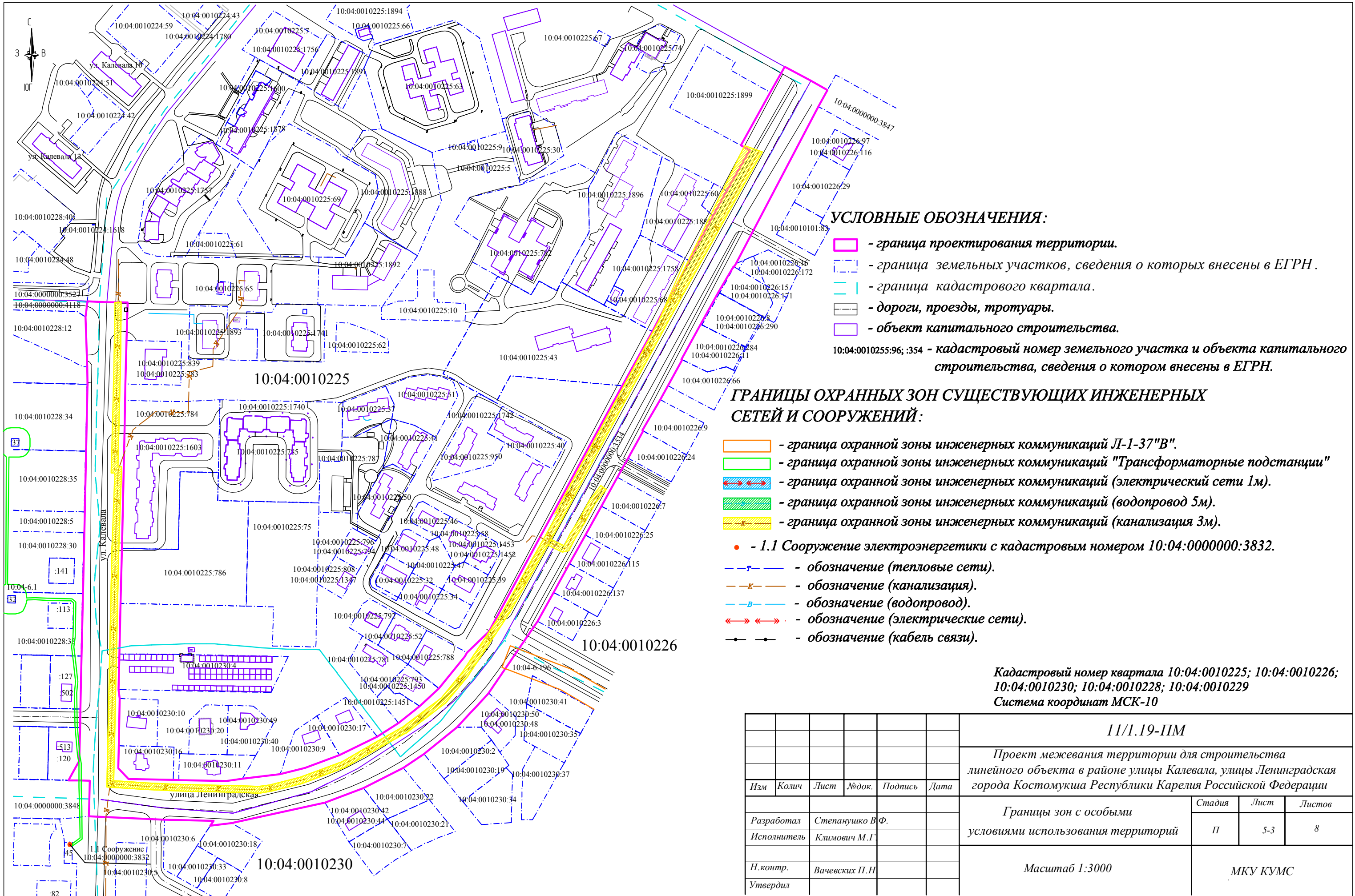
- граница проектирования территории.
 - граница земельных участков, сведения о которых внесены в ЕГРН.
 - граница кадастрового квартала.
 - дороги, проезды, тротуары.
 - объект капитального строительства.
- 10:04:0010255:96; :354 - кадастровый номер земельного участка и объекта капитального строительства, сведения о котором внесены в ЕГРН.

ГРАНИЦЫ ОХРАННЫХ ЗОН СУЩЕСТВУЮЩИХ ИНЖЕНЕРНЫХ СЕТЕЙ И СООРУЖЕНИЙ:

- граница охранной зоны инженерных коммуникаций Л1-37"В".
- граница охранной зоны инженерных коммуникаций "Трансформаторные подстанции".
- граница охранной зоны инженерных коммуникаций (электрической сети 1м).
- граница охранной зоны инженерных коммуникаций (водопровод 5м).
- граница охранной зоны инженерных коммуникаций (канализация 3м).
- - 1.1 Сооружение электроэнергетики с кадастровым номером 10:04:0000000:3832.
- - обозначение (тепловые сети).
- - обозначение (канализация).
- - обозначение (водопровод).
- ↔ - обозначение (электрические сети).
- - обозначение (кабель связи).

Кадастровый номер квартала 10:04:0010225; 10:04:0010226;
10:04:0010230; 10:04:0010228; 10:04:0010229
Система координат МСК-10

						11/1.19-ПМ				
						Проект межзевания территории для строительства линейного объекта в районе улицы Калевала, улицы Ленинградская города Костомукша Республики Карелия Российской Федерации				
Изм	Колич	Лист	№ док.	Подпись	Дата	Границы зон с особыми условиями использования территорий		Стадия	Лист	Листов
						Границы зон с особыми условиями использования территорий		П	5-2	8
						Масштаб 1:3000		МКУ КУМС		
						Разработал Степанушко В.Ф.				
						Исполнитель Климович М.Г.				
						Н.контр. Вачевских П.Н.				
						Утвердил				



УСЛОВНЫЕ ОБОЗНАЧЕНИЯ:

- граница проектирования территории.
 - граница земельных участков, сведения о которых внесены в ЕГРН.
 - граница кадастрового квартала.
 - дороги, проезды, тротуары.
 - объект капитального строительства.
- 10:04:0010255:96; :354 - кадастровый номер земельного участка и объекта капитального строительства, сведения о котором внесены в ЕГРН.

ГРАНИЦЫ ОХРАННЫХ ЗОН СУЩЕСТВУЮЩИХ ИНЖЕНЕРНЫХ СЕТЕЙ И СООРУЖЕНИЙ:

- граница охранной зоны инженерных коммуникаций Л1-37"В".
- граница охранной зоны инженерных коммуникаций "Трансформаторные подстанции".
- граница охранной зоны инженерных коммуникаций (электрической сети 1м).
- граница охранной зоны инженерных коммуникаций (водопровод 5м).
- граница охранной зоны инженерных коммуникаций (канализация 3м).
- - 1.1 Сооружение электроэнергетики с кадастровым номером 10:04:0000000:3832.
- - обозначение (тепловые сети).
- - обозначение (канализация).
- - обозначение (водопровод).
- ↔ - обозначение (электрические сети).
- - обозначение (кабель связи).

Кадастровый номер квартала 10:04:0010225; 10:04:0010226; 10:04:0010230; 10:04:0010228; 10:04:0010229
Система координат МСК-10

						11/1.19-ПМ				
						Проект межзевания территории для строительства линейного объекта в районе улицы Калевала, улицы Ленинградская города Костомукши Республики Карелия Российской Федерации				
Изм	Колич	Лист	№ док.	Подпись	Дата	Границы зон с особыми условиями использования территорий		Стадия	Лист	Листов
						Границы зон с особыми условиями использования территорий		П	5-3	8
						Масштаб 1:3000		МКУ КУМС		
						Разработал Степанушко В.Ф.				
						Исполнитель Климович М.Г.				
						Н.контр. Вачевских П.Н.				
						Утвердил				