



РЕСПУБЛИКА КАРЕЛИЯ

Администрация Костомукшского городского округа

ПОСТАНОВЛЕНИЕ

От 30 июня 2023 г. № 403

г.Костомукша

Об утверждении реестра и схем мест (площадок) накопления твердых коммунальных отходов на территории Костомукшского городского округа

В соответствии с пунктом 4 статьи 8 Федерального закона от 24.06.1998 г. №89-ФЗ «Об отходах производства и потребления», пунктом 24 части 1 статьи 16 Федерального закона от 06.10.2003 г. №131-ФЗ «Об общих принципах организации местного самоуправления в Российской Федерации», Уставом муниципального образования «Костомукшский городской округ», администрация Костомукшского городского округа **постановляет**:

1. Утвердить реестр мест (площадок) накопления твердых коммунальных отходов на территории Костомукшского городского округа, согласно Приложению №1 к настоящему постановлению.

2. Утвердить схемы размещения мест (площадок) накопления твердых коммунальных отходов на территории Костомукшского городского округа, согласно Приложению № 2 к настоящему постановлению.

3. Управлению городского коммунального хозяйства администрации Костомукшского городского округа обеспечить размещение настоящего постановления на официальном сайте органов местного самоуправления Костомукшского городского округа Республики Карелия (www.kostomuksha-city.ru) в разделе: «Инфраструктура», «Благоустройство», «Санитарное содержание».

4. Признать утратившими силу:

– постановление администрации Костомукшского городского округа от 05.07.2021 г. № 548 «Об утверждении схем размещения мест (площадок) накопления твердых коммунальных отходов на территории Костомукшского городского округа»;

– постановление администрации Костомукшского городского округа от 29.11.2022г. № 714 «Об утверждении реестра мест (площадок) накопления твердых коммунальных отходов»;

– постановление администрации Костомукшского городского округа от 25.01.2023 г. № 32 «Об утверждении реестра мест (площадок) накопления твердых коммунальных отходов».

5. Настоящее постановление вступает в силу после его официального опубликования.

6. Контроль за исполнением настоящего постановления возложить на начальника управления городского коммунального хозяйства администрации Костомукшского городского округа.

Глава Костомукшского городского округа

С.Н. Новгородов

СОГЛАСОВАНО:

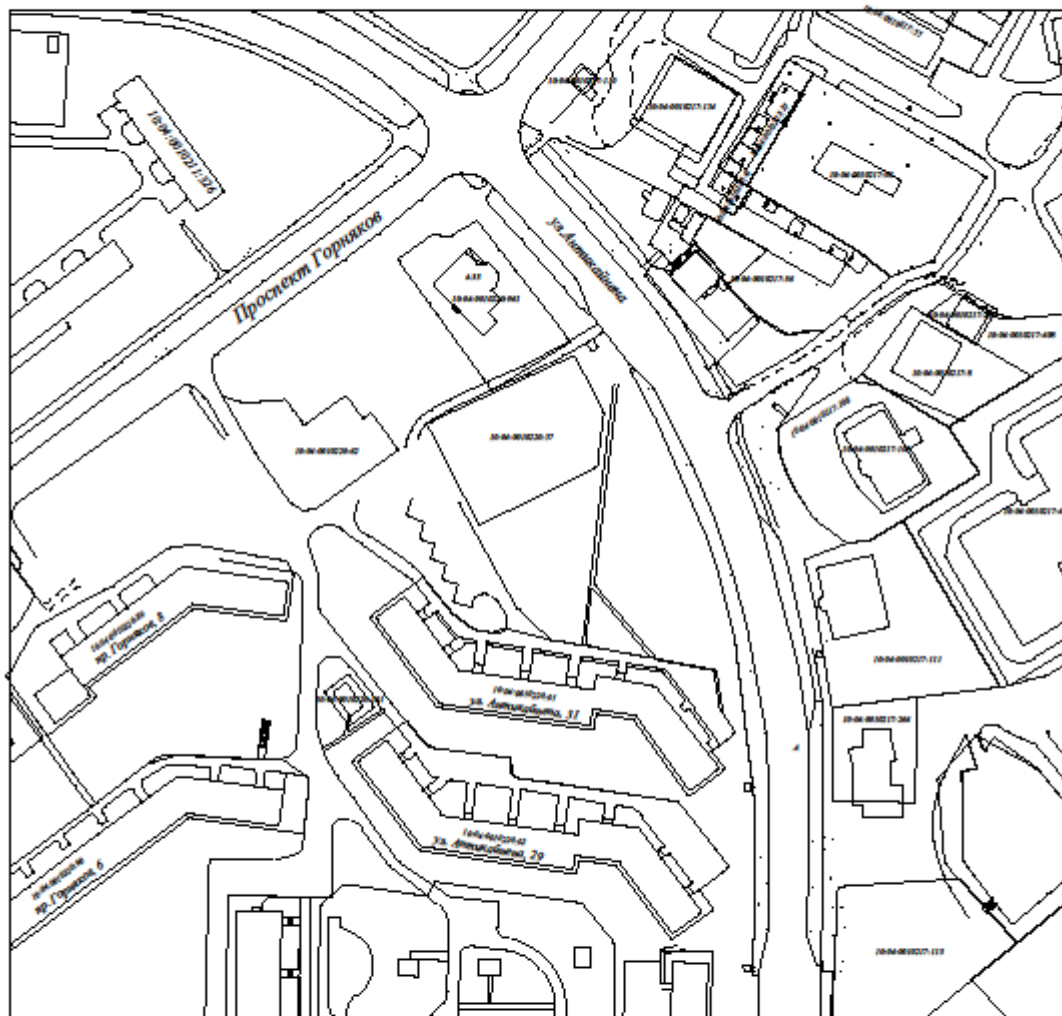
Должность	Подпись	Дата	ФИО
Начальник Управления делами администрации Костомукшского городского округа	_____	_____	О.А. Лидич
Начальник Управления коммунального хозяйства администрации Костомукшского городского округа	_____	_____	Л.С. Железняк
Начальник Юридического отдела администрации Костомукшского городского округа	_____	_____	Л.Ю. Лаврентьева

Приложение № 1 к
 постановлению администрации
 Костомукшского городского округа
 от 30 июня 2023 года № 403

Реестр мест (площадок) накопления ТКО																															
Раздел 1. Данные о нахождение мест (площадок) накопления ТКО					Раздел 2. Данные о технических характеристиках мест (площадок) накопления ТКО															Раздел 3. Данные об источниках образования ТКО, которые складываются в местах (площадках) накопления ТКО и сведения об собственниках мест (площадок) накопления ТКО					Раздел 4. Данные об организации осуществляющей вывоз ТКО, КГО, РНО, которые складываются на местах (площадках) накопления ТКО, периодичность вывоза						
п / п	Адрес		Ориентированные географические координаты (Яндекс карта)		Схема размещения	Номер КП (Номер района или округа /порядковый номер КП	Тип КП (открытая / закрытая)	Площадь, кв. м	Материал основания	Ограждение	Контейнеры для накопления ТКО				Бункеры/Отеки для накопления ТКО				Контейнеры для РНО				Источник образования ТКО (Наименование юр. лица /ИП/Муниципальная площадка) На муниципальной площадке указывают адреса (улица, номер домов, зданий, сооружений с привязкой к КП	Собственник (ответственное лицо за содержание) места (площадки) накопления ТКО	Периодичность вывоза ТКО	Периодичность вывоза КГО	Организация осуществляющая вывоз ТКО и КГО	Периодичность вывоза РНО	Организация осуществляющая вывоз РНО		
											Установленные		Установленные		фракции	Установленные			Объем куб. м/вид	Кол-во, шт	Тип	Материал контейнера								Объем куб. м/вид	Кол-во, шт
1	2	3	4	5	6	7	8	9	10	11	12	13	14	15		16	17	18					19	20	21	22	23	24	25		
1	д.Вокнаволокул.Перкова	Ул.Перкова д. 17	64.950506	64.950480, 30.554110	https://yandex.ru/maps/10933/república-of-karelia/home/ulitsa_perkova_15a/Z0kYcWJiQEUAQFhufXV0cXljYg==/?ll=-30.554390%2C64.951239&z=17.69	01/18	открытая	7,8	бетон	-	2,8	4	контейнер	металлический	-	-	-	-	-	-	-	-	-	-	ИЖС дома по улице Перкова, часть домов по ул. Набережная	Администрация Костомукшского городского округа	2 раза/неделя с мая по сентябрь. 1 раз в неделю с октября по апрель	1 раз в неделю	ООО «КЭО»	-	-
2	д.Вокнаволокул.Перкова	Ул.Перкова д.3	64.952437	30.558916	https://yandex.ru/maps/10933/república-of-karelia/home/ulitsa_perkova_3/Z0kYcWJoQEQBQFhuX	02/18	открытая	7,5	бетон	-	2,8	4	контейнер	металлический	-	-	-	-	-	-	-	-	-	-	Часть ИЖС домов по ул. Перкова, ул. Калевальская, ул. Набережная, ул. Перттунена	Администрация Костомукшского городского округа	2 раза/неделя с мая по сентябрь. 1 раз в неделю с октября	1 раз в неделю	ООО «КЭО»	-	-

	ерттуен а	на д.14			blc-of-karelia/house/ulitsa_per_tunena_14a/Z0kYcwNpQUAFQFhuXV0c3bjZw==/?l=30.549852%2C64.952403&z=17.09							нер	иче ски й								Костому кшского городско го округа	еделя с мая по сентяб рь. 1 раз в недел ю с октябр я по апрель	ю						
8	Г. Костому кша	Ул. Антикай нена 33	64.592 692	30.609 078	https://yandex.ru/maps/10935/kostomusha/house/ulitsa_antikaynena_33/Z0kYcAdpSUIPQFhuX14c3pqZg==/?l=30.612065%2C64.592890&z=17.2	08/18	закры тая	3,18	бетон	Каркас обшт ный металл профил ем с трех сторон, четвер ная сторон а примы кает к зданию	0,75	1	кон тей нер	пла сти к	-	-	-	-	-	-	-	ИП Скребцов Андрей Евгеньевич (магазин Уют)	ИП Скребцо в Андрей Евгеньев ич	1 раз в недел ю	-	ООО «КЭО»			
9	Г. Костому кша	Ледозер ское шоссе кадастро вый номер 10:04:001 0312:18	64.587 94	30.705 03	https://yandex.ru/maps/?from=tabbar&ll=30.727653%2C64.588235&source=serp_navig&z=16.6	09/18	откры тая	4,65	бетон	-	-	-	-	24	3	бун кер	маг ал иче ски й	-	-	-	-	-	город Костому кша	Админис трация Костому кшского городско го округа	С 01.05. по 30.09. ежедн евно 72м3	с 01.10. по 31.04. ежедн евно 32м3	ООО «КЭО»	-	-
1 0	д.Вокнав олокул.П ерттуен а	Ул. Перттуне на д.2А	64.952 688	30.557 093	https://yandex.ru/maps/10933/republika-of-karelia/house/ulitsa_per_tunena_2a/Z0kYcwJnSUIwEQFhuXV0c3prbA==/?l=30.557093%2C64.952688&z=17.1	10/18	откры тая	6	бетон	С трех сторо н ограж дения из сетки рабиц ы	0,24	1	с кон тей нер	пла сти к	-	-	-	-	-	-	-	ООО «Куйто»	ООО «Куйто»	1 раз в недел ю	-	ООО «КЭО»	-	-	

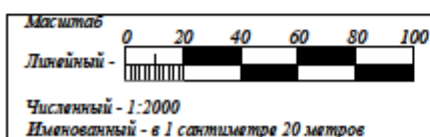
*Схема размещения места (площадки) накопления твердых коммунальных отходов.
Местоположение: РФ, Республика Карелия, Костомукшский городской округ,
город Костомукша, ул. Антикайнена, д.33*



Условные обозначения:

- ◆ место размещения контейнерной площадки

0000000000 кадастровый номер учтенного земельного участка



Описание контейнерной площадки:

Площадка имеет размеры 2,65x1,2м.

Расположена длинной стороной вдоль дома 33.

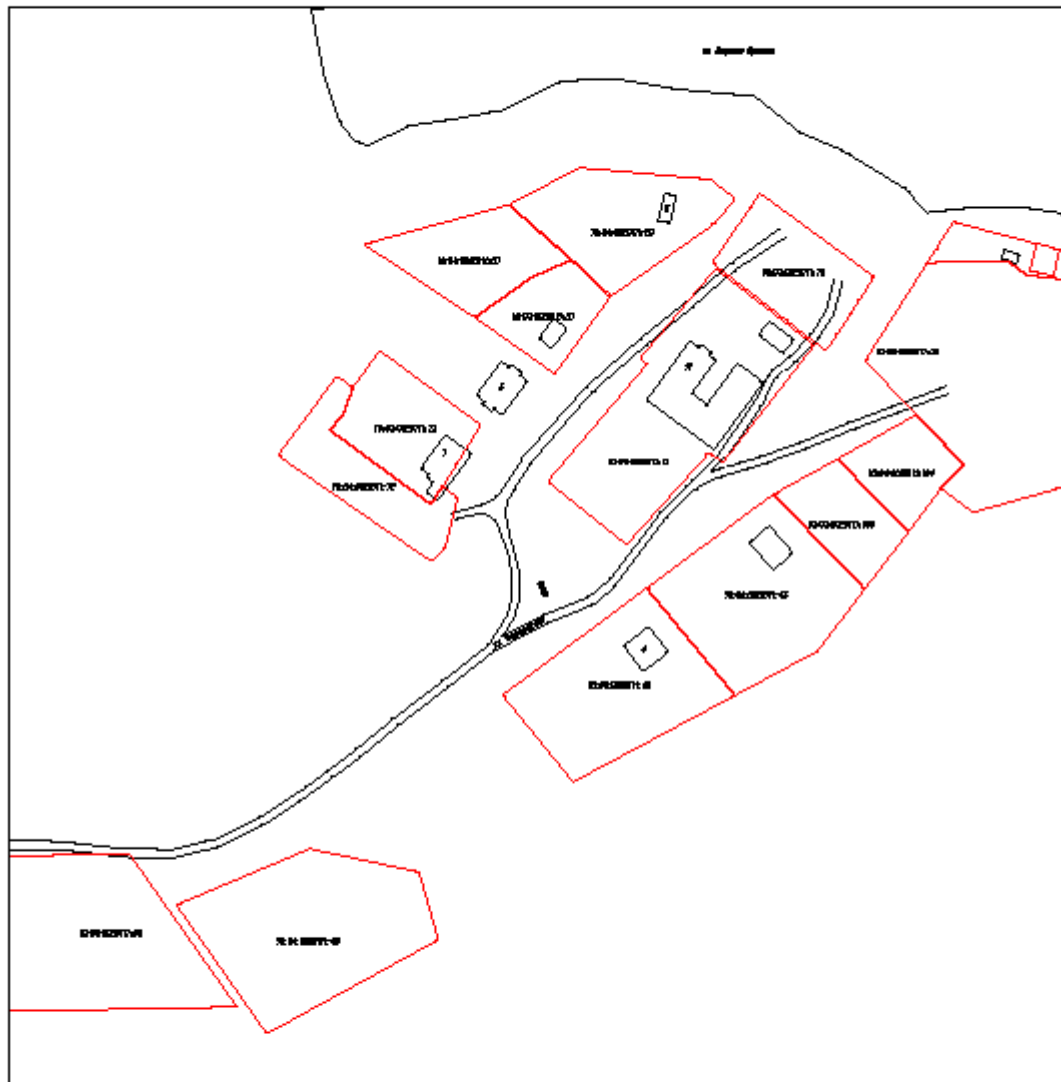
Географические координаты центра площадки (ВГС-84):

Северная широта - 64°39'26,92"



Восточная долгота - 30°60'50,78"

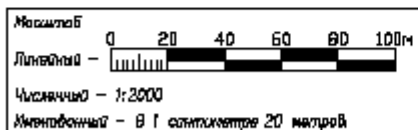
Подпись: _____

Схема размещения места (площадки) накопления твердых коммунальных отходов
 Местоположение: РФ, Республика Карелия, Костомукшский городской округ,
 деревня Вахнаволок, ул. Каменистая в районе домов N 1, N 4.



Условные обозначения:

-  - место размещения контейнерной площадки
-  - кадастровый номер земельного участка



Описание контейнерной площадки:
 Площадка имеет размеры 1,5 м x 5,0 м,
 Расположена каревой стороной вдоль ул. Каменистая.
 Географические координаты центра площадки (АП-84):
 Северная широта - 64° 58' 28,04"
 Восточная долгота - 37° 32' 51,15"

Составитель: _____
 Проверен: _____ / Проверен: А. В. /

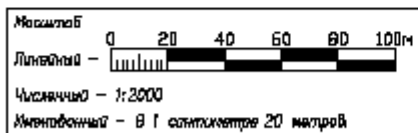
Схема размещения места (площадки) накопления твердых коммунальных отходов
 Местоположение: РФ, Республика Карелия, Костанукшский городской округ,
 деревня Вохнаволок, ул. Кириллова, в районе дома № 5.



Условные обозначения:

■ - место размещения площадной площадки

□ - кадастровый номер земельного участка

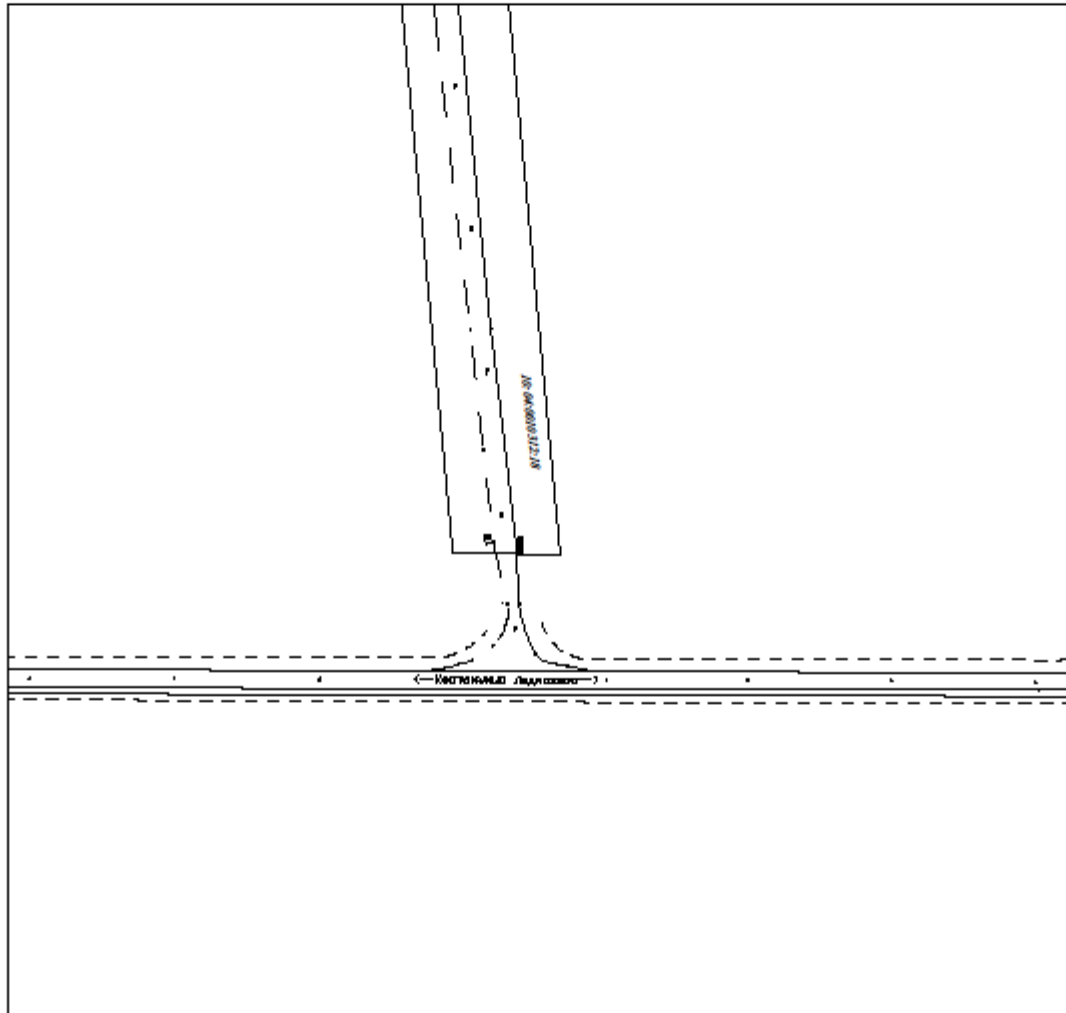


Описание площадной площадки:
 Площадка имеет размеры 1,5 м x 4,0 м,
 Расположена вдоль правой стороны ул. Кириллова.

Географические координаты центра площадки (ВГК-84):
 Северная широта - 64° 57' 40,42"
 Восточная долгота - 30° 32' 25,18"

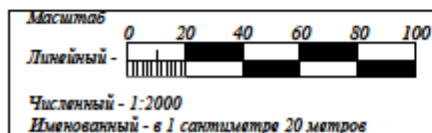
Датум: _____
 Проектный номер: _____ / Проект А.Б./

Схема размещения места (площадки) накопления твердых коммунальных отходов.
Местоположение: РФ, Республика Карелия, Костомукшский городской округ,
Ледозерское шоссе, кадастровый номер 10:04:0010312:18



Условные обозначения:

- место размещения контейнерной площадки
- кадастровый номер учтенного земельного участка



Описание контейнерной площадки:

Площадка имеет размеры 5,0х1,5м.

Расположена короткой стороной к въезду.

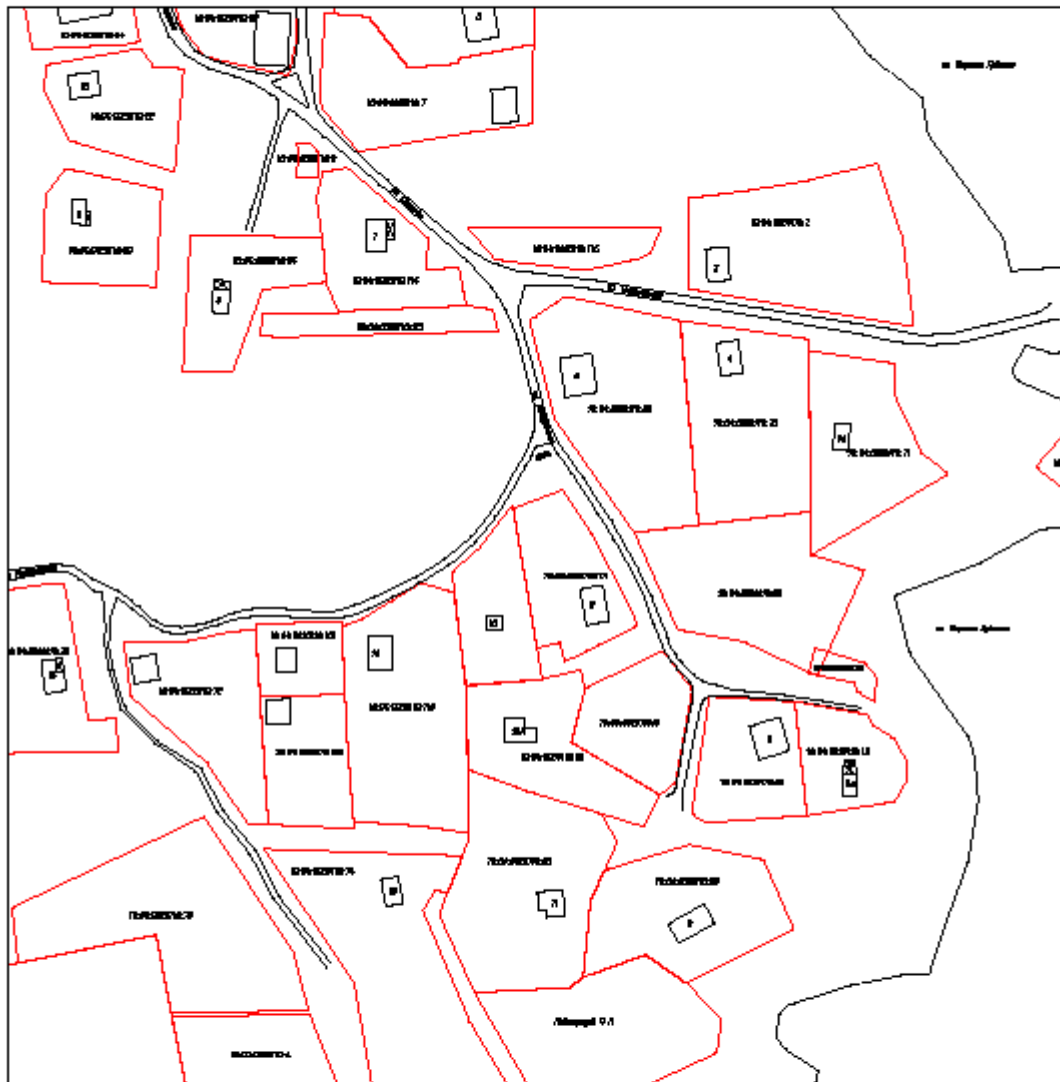
Географические координаты центра площадки (ВГС-84):

Северная широта - 64°58'79,4"

Восточная долгота - 30°70'50,3"

Подпись: _____

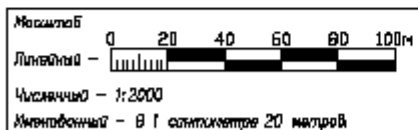
Схема размещения места (площадки) накопления твердых коммунальных отходов
 Местоположение: РФ, Республика Карелия, Костанукшский городской округ,
 деревня Вокнаволок, ул. Набережная в районе домов N 5 и N 9.



Условные обозначения:

■ — место размещения контейнерной площадки

□ — кадастровый номер участка земельного участка

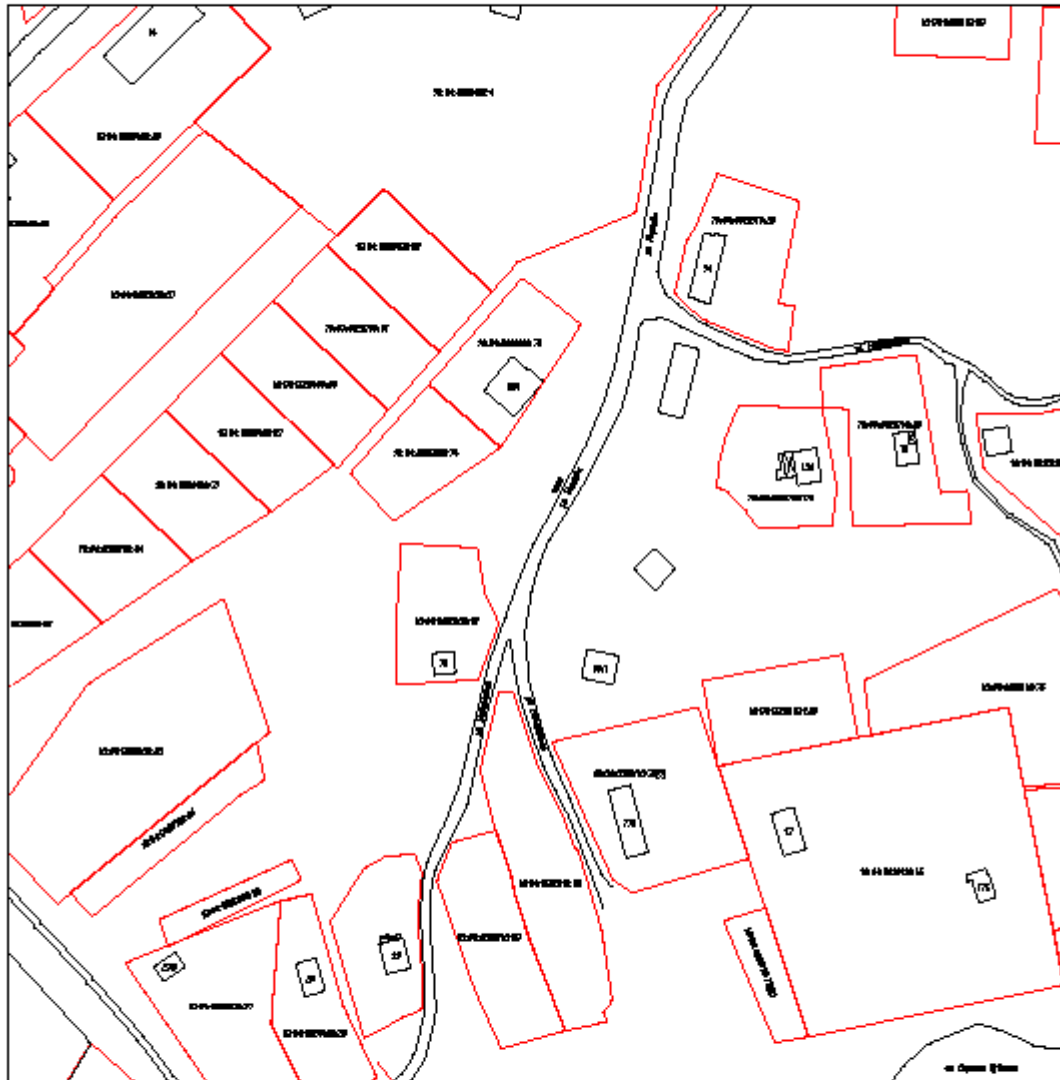




Описание контейнерной площадки:
 Площадка шести размеров 1,5 м x 5,0 м,
 Расположена правой стороной вдоль ул. Набережная

Географические координаты центра площадки (ВГК-В4):
 Северная широта — 64° 57' 03,70"
 Восточная долгота — 30° 33' 33,65"

Подпись: _____
 Дата: _____ / Формат: Д.М. /

Схема размещения места (площадки) накопления твердых коммунальных отходов
 Местоположение: РФ, Республика Карелия, Костанукшский городской округ,
 деревня Вокнаволок, ул. Паркова, в районе дома № 15А.



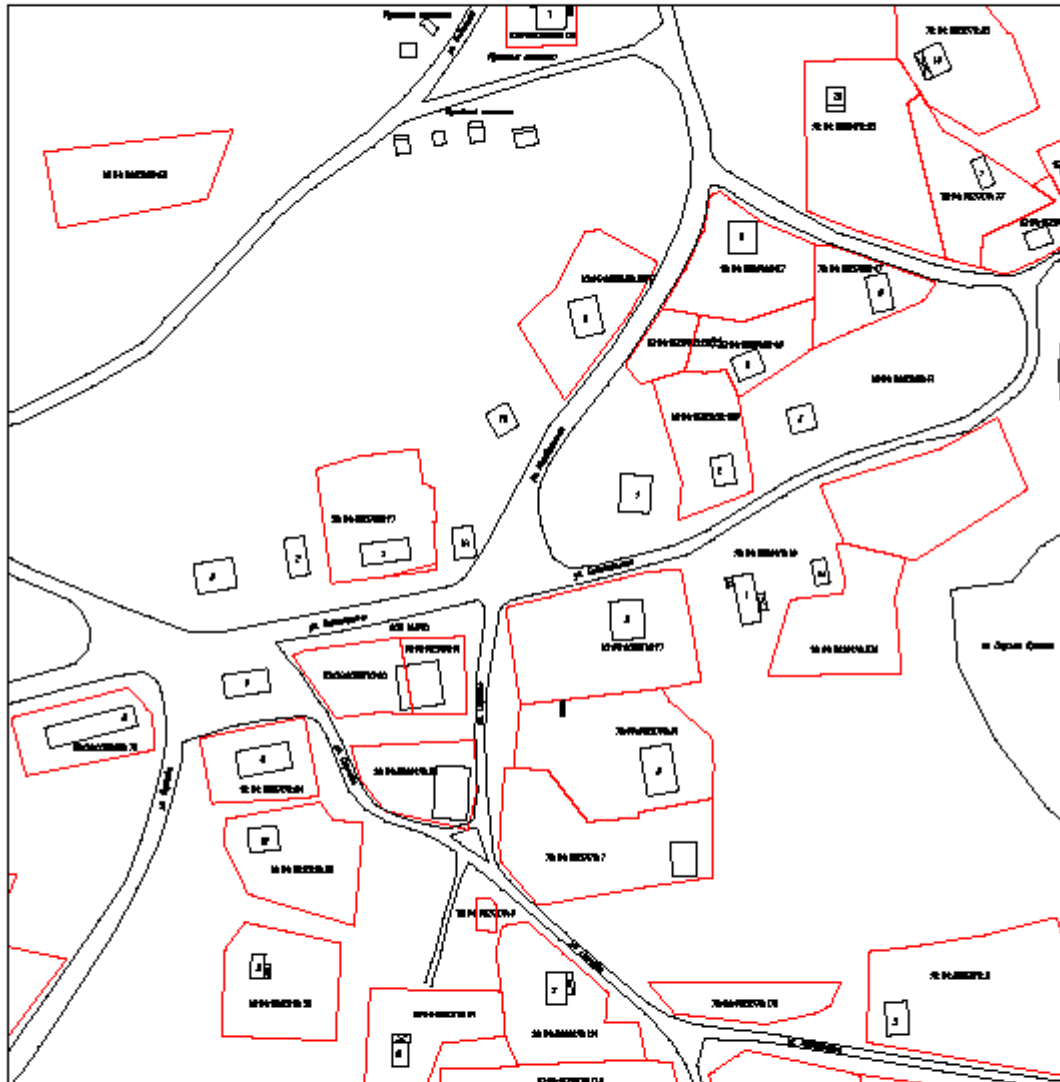
Условные обозначения
 - место размещения контейнерной площадки
 - кадастровый номер земельного участка



Описание контейнерной площадки
 Площадка имеет размеры 1,5 м x 5,0 м.
 Расположена вдоль стороны вглубь ул. Паркова.
 Географические координаты центра площадки (WGS-84):
 Северная широта - 64° 57' 00,51"
 Восточная долгота - 30° 33' 11,32"

Дата: _____
 Авторский лист: _____ / Листов 1 из 1

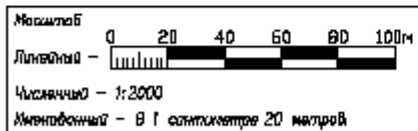
Схема размещения места (площадки) накопления твердых коммунальных отходов
 Местоположение: РФ, Республика Карелия, Костанукшский городской округ,
 деревня Воинаволок, ул. Перкода, в районе дома № 3.



Условные обозначения:

■ - место размещения контейнерной площадки

□ - кадастровый номер земельного участка

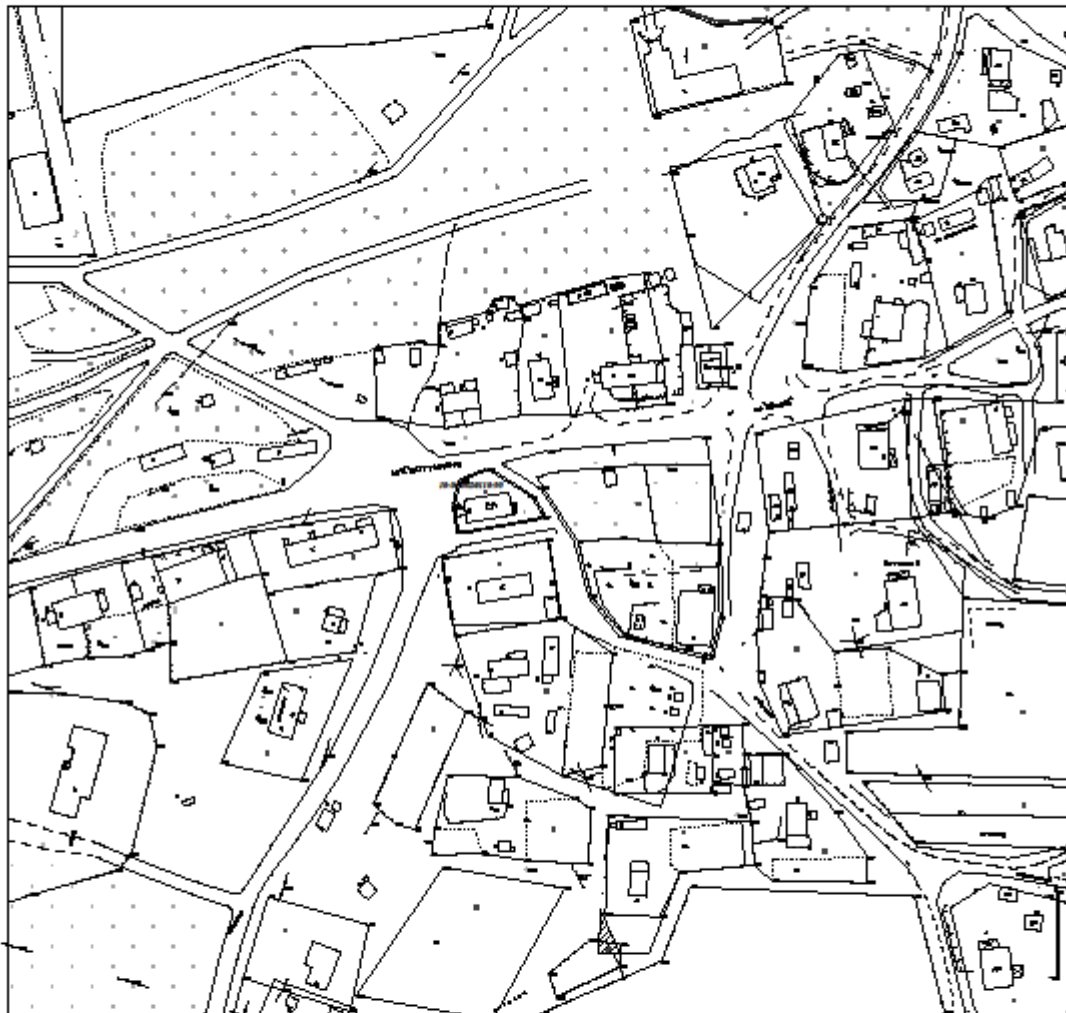


Описание контейнерной площадки:
 Площадка имеет размеры 1,5 м x 5,0 м.
 Расположена вдоль старой Вгаль ул. Перкода.

Географические координаты центра площадки (ВГС-В4):
 Северная широта - 64° 57' 08,33"
 Восточная долгота - 30° 33' 29,02"

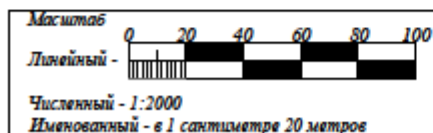
Дата: _____
 Подпись: _____ / Инициалы и. и. /

*Схема размещения места (площадки) накопления твердых коммунальных отходов.
Местоположение: РФ, Республика Карелия, Костомукшский городской округ,
деревня Вокнаволок, ул.Пертунена, д.2А*



Условные обозначения:

- место размещения контейнерной площадки
- кадастровый номер учтенного земельного участка



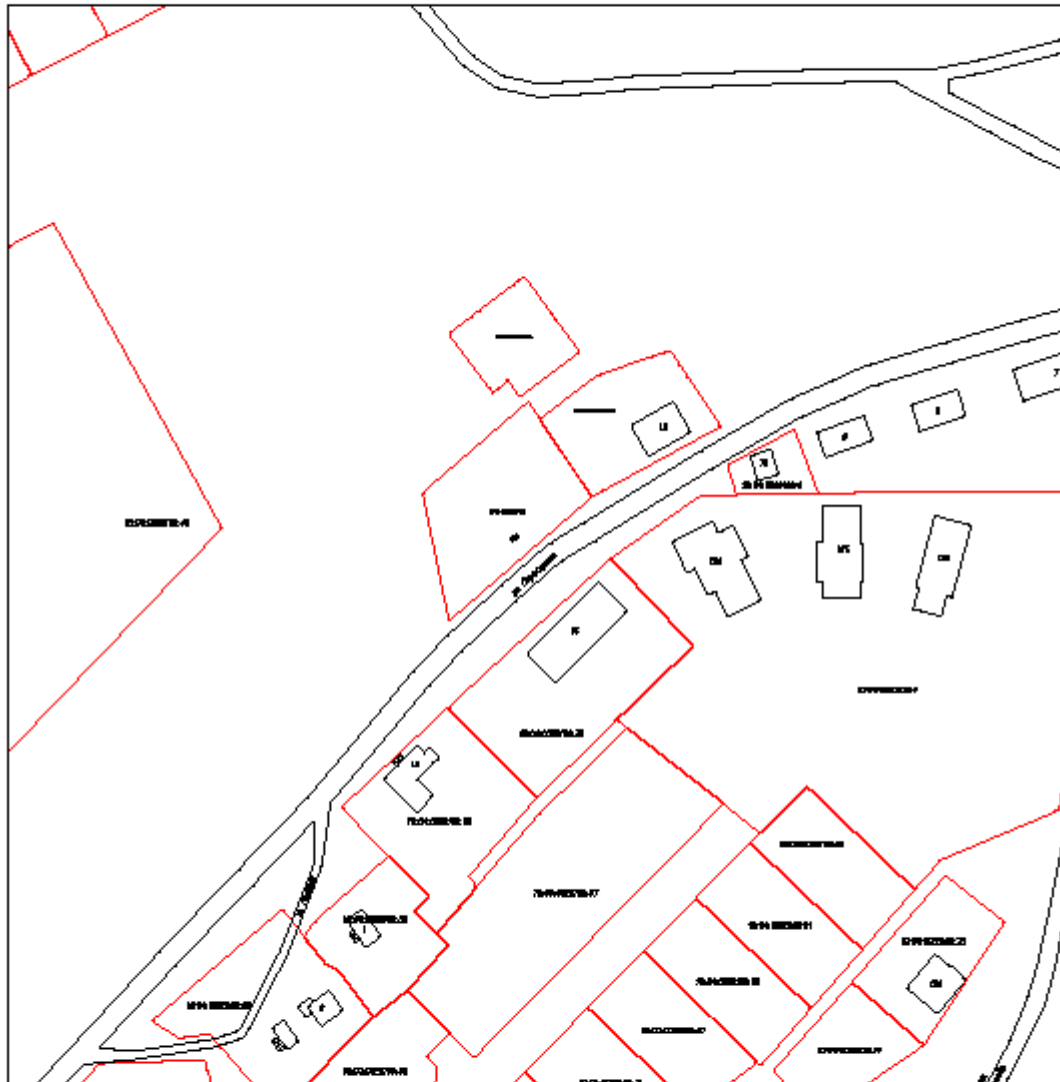
Описание контейнерной площадки:

*Площадка имеет размеры 4,0х1,5м.
Расположена длинной стороной вдоль дома 2А.*

*Географические координаты центра площадки (ВГС-84):
Северная широта - 64°9'26,88"
Восточная долгота - 30°55'70,93"*

Выполнено: _____

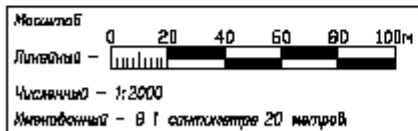
Схема размещения места (площадки) накопления твердых коммунальных отходов
 Местоположение: РФ, Республика Карелия, Костанукшский городской округ,
 деревня Вокнаволок, ул. Перттумена, в районе дома N 14.



Условные обозначения:

★ - место размещения контейнерной площадки

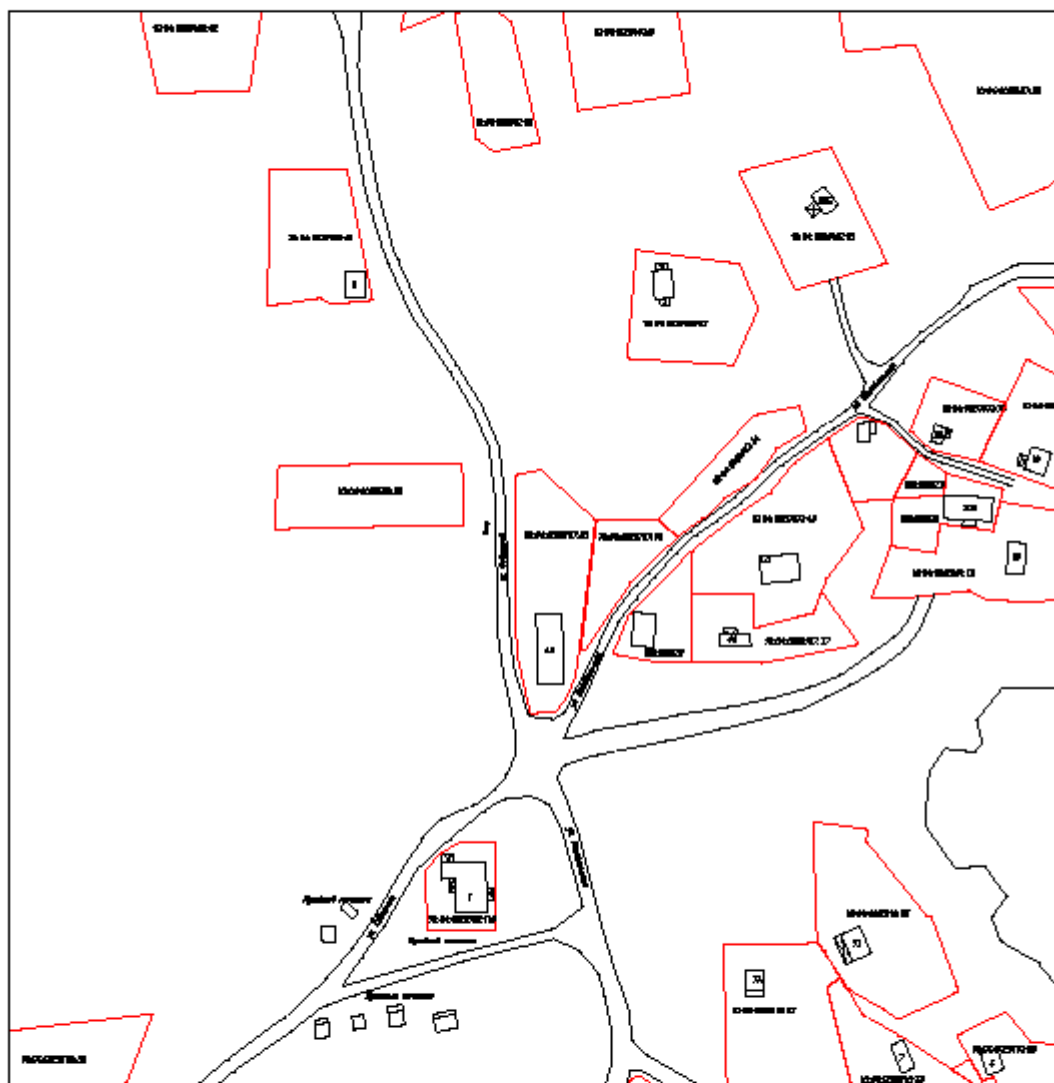
--- - кадастровый номер земельного участка



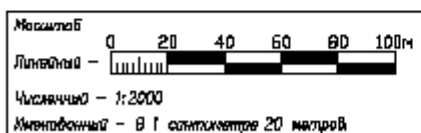
Описание контейнерной площадки:
 Площадка имеет размеры 1,2 м x 2,8 м,
 Расположена вдоль стороны вглубь ул. Перттумена.
 Географические координаты центра площадки (GPS-В4):
 Северная широта - 64° 57' 08,53"
 Восточная долгота - 30° 32' 58,70"

Дата: _____
 Подпись: _____ / Инициалы И. И. /

Схема размещения места (площадки) накопления твердых коммунальных отходов
 Местоположение: РФ, Республика Карелия, Костанукшский городской округ,
 деревня Вохнавола, ул. Советская, в районе дома № 4А.



Условные обозначения:
 ■ - место размещения контейнерной площадки
 [] - кадастровый номер земельного участка



Описание контейнерной площадки
 Площадка имеет размеры 1,3 м x 4,0 м,
 Расположена длинной стороной вдоль ул. Советская.
 Географические координаты центра площадки (WGS-84):
 Северная широта - 64° 57' 21,41"
 Восточная долгота - 30° 33' 28,51"

Путевой _____
 Ориентирование: _____ / Ориентир 1 в /