



РЕСПУБЛИКА КАРЕЛИЯ

Администрация Костомукшского  
городского округа

## ПОСТАНОВЛЕНИЕ

от 15 декабря 2023 г.

№ 756

г. Костомукша

О внесении изменений в постановление администрации Костомукшского городского округа от 30 июня 2023 года №403 «Об утверждении реестра и схем мест (площадок) накопления твердых коммунальных отходов на территории Костомукшского городского округа» (с учетом изменений, внесенных постановлением администрации Костомукшского городского округа от 24 августа 2023 года № 509)

В соответствии с пунктом 4 статьи 8 Федерального закона от 24.06.1998 г. № 89-ФЗ «Об отходах производства и потребления», пунктом 24 части 1 статьи 16 Федерального закона от 06.10.2003 г. № 131-ФЗ «Об общих принципах организации местного самоуправления в Российской Федерации», Уставом муниципального образования «Костомукшский городской округ», администрация Костомукшского городского округа **постановляет:**

1. Внести в постановление администрации Костомукшского городского округа от 30 июня 2023 года №403 «Об утверждении реестра и схем мест (площадок) накопления твердых коммунальных отходов на территории Костомукшского городского округа» (с учетом изменений, внесенных постановлением администрации Костомукшского городского округа от 24 августа 2023 года № 509) следующие изменения:

1.1. Приложение №1 к указанному постановлению дополнить согласно приложению № 1 к настоящему постановлению;

1.2. Приложение №2 к указанному постановлению дополнить согласно приложению № 2 к настоящему постановлению.

2. Управлению городского коммунального хозяйства администрации Костомукшского городского округа обеспечить размещение настоящего постановления на официальном сайте Костомукшского городского округа Республики Карелия

(www.kostomuksha-city.ru) в разделе: «Инфраструктура», «Благоустройство», «Санитарное содержание».

3. Контроль за исполнением настоящего постановления возложить на начальника управления городского коммунального хозяйства администрации Костомукшского городского округа.

4. Постановление вступает в силу с момента его официального опубликования.

Исполняющий обязанности  
главы Костомукшского городского округа

Н.Л.Король

СОГЛАСОВАНО:

Должность	Подпись	Дата	ФИО
Начальник Управления делами администрации Костомукшского городского округа	_____	_____	О.А.Лидич
Начальник Управления городского коммунального хозяйства администрации Костомукшского городского округа	_____	_____	Л.С. Железняк
Начальник юридического отдела администрации Костомукшского городского округа	_____	_____	

Приложение №1 к  
 постановлению администрации  
 Костомукшского городского округа  
 от 15 декабря 2023 года № 756

Реестр мест (площадок) накопления ТКО

Раздел 2. Данные о технических характеристиках мест (площадок) накопления ТКО

Раздел 1. Данные о нахождение мест (площадок) накопления ТКО

Раздел 3. Данные об источниках образования ТКО, которые складируются в местах (площадках) накопления ТКО и сведения об собственниках мест (площадок) накопления ТКО

Раздел 4. Данные об организации осуществляющей вывоз ТКО, КГО, РНО, которые складируются на местах (площадках) накопления ТКО, периодичность вывоза

п / п	Адрес		Ориентированные географические координаты (Яндекс карта)		Схема размещения	Номер КП (Номер района или округа /порядковый номер КП	Тип КП (открытая / закрытая)	Площадь, кв. м	Материал основания	Ограждение	Контейнеры для накопления ТКО				Бункеры/Отсеки для накопления ТКО				Контейнеры для РНО				Источник образования ТКО (Наименование юр. лица /ИП/Муниципальная площадка) На муниципальной площадке указывают адреса (улица, номер домов, зданий, сооружений с привязкой к КП	Собственник (ответственное лицо за содержание) места (площадки) накопления ТКО	Периодичность вывоза ТКО	Периодичность вывоза КГО	Организация осуществляющая вывоз ТКО и КГО	Периодичность вывоза РНО	Организация осуществляющая вывоз РНО			
											Установленные				Установленные				Фракции		Установленные											
											Объем куб. м/вид	Кол-во, шт	Тип	Материал контейнера	Объем куб. м/вид	Кол-во, шт	Тип	Материал контейнера	Стекло, пластик, бумага, картон	Объем куб. м/вид	Кол-во, шт	Тип								Материал контейнера		
1	2	3	4	5	6	7	8	9	10	11	12	13	14	15	16	17	18	19	20	21	22	23	24	25	26	27	28	29	30	31		
1	д.Вокнаволоок ул.Перкова	Ул.Перкова д. 17	64.950506	64.950480, 30.554110	<a href="https://yandex.ru/maps/10933/república-of-karelia/hoise/ulitsa_perkova_15a/Z0KYcwJiQEUAQFhufXV0cXljYg==/?ll=-30.554390%2C64.951239&amp;z=17.69">https://yandex.ru/maps/10933/república-of-karelia/hoise/ulitsa_perkova_15a/Z0KYcwJiQEUAQFhufXV0cXljYg==/?ll=-30.554390%2C64.951239&amp;z=17.69</a>	01/18	открытая	7,8	бетон	-	2,8	4	контейнер	металлический	-	-	-	-	-	-	-	-	-	-	-	ИЖС дома по улице Перкова, часть домов по ул. Набережная	Администрация Костомукшского городского округа	2 раза/неделя с мая по сентябрь. 1 раз в неделю с октября по апрель	1 раз в неделю	ООО «КЭО»	-	-
2	д.Вокнаволоок ул.Перкова	Ул.Перкова д.3	64.952437	30.558916	<a href="https://yandex.ru/maps/10933/república-of-karelia/hoise/ulitsa_perkova_3/Z0KYcwJoQEQBQFhuX">https://yandex.ru/maps/10933/república-of-karelia/hoise/ulitsa_perkova_3/Z0KYcwJoQEQBQFhuX</a>	02/18	открытая	7,5	бетон	-	2,8	4	контейнер	металлический	-	-	-	-	-	-	-	-	-	-	-	Часть ИЖС домов по ул. Перкова, ул. Калевальская, ул. Набережная, ул. Перттунена	Администрация Костомукшского городского округа	2 раза/неделя с мая по сентябрь. 1 раз в неделю с октября	1 раз в неделю	ООО «КЭО»	-	-

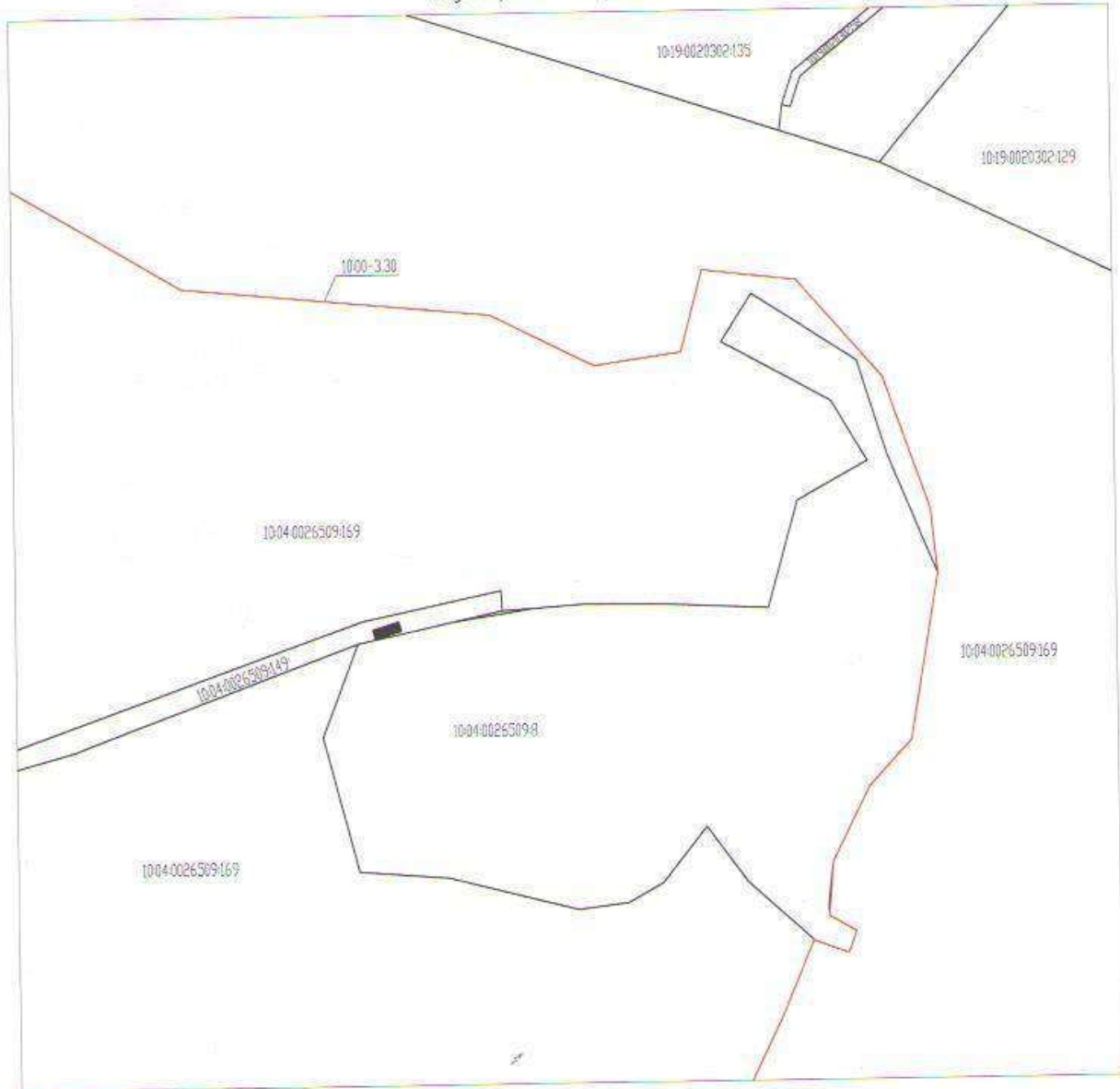


	ул.Перттунена	на д.14			blc-of-karelia/house/ulitsa_per_tunena_14a/Z0kYcWnрQUAFQFhuXV0c3bjZw==/?l=30.549852%2C64.952403&z=17.09						нер	иче ски й									Костомукшского городского округа	едел с мая по сентяб рь. 1 раз в недел ю с октябр я по апрель	ю							
8	Г. Костомукша	Ул. Антикайнена 33	64.592692	30.609078	https://yandex.ru/maps/10935/kostomusha/house/ulitsa_antikaynena_33/Z0kYcAdpSUIPQFhuX14c3pqZg==/?l=30.612065%2C64.592890&z=17.2	08/18	закр тая	3,18	бетон	Каркас обшт ный металл профил ем с трех сторон, четвер ная сторон а примы кает к зданию	0,75	1	кон тей нер	пла сти к	-	-	-	-	-	-	-	ИП Скребцов Андрей Евгеньевич (магазин Уют)	ИП Скребцо в Андрей Евгеньев ич	1 раз в недел ю	-	ООО «КЭО»				
9	Г. Костомукша	Ледозерское шоссе кадастровый номер 10:04:0010312:18	64.58794	30.70503	https://yandex.ru/maps/?from=tabbar&l=30.727653%2C64.588235&source=serp_navig&z=16.6	09/18	откры тая	4,65	бетон	-	-	-	-	24	3	бун кер	мет ал иче ски й	-	-	-	-	-	город Костомукш а	Админис трация Костому кшского городско го округа	С 01.05. по 30.09. ежедн вно 72м3	с 01.10. по 31.04. ежедн вно 32м3	ООО «КЭО»	-	-	
10	д.Вокнаволок ул.Перттунена	Ул. Перттунена д.2А	64.952688	30.557093	https://yandex.ru/maps/10933/republic-of-karelia/house/ulitsa_per_tunena_2a/Z0kYcWJnSUVwEQFhuXV0c3prbA==/?l=30.557093%2C64.952688&z=17.1	10/18	откры тая	6	бетон	С трех сторо н ограж дения из сетки рабиц ы	0,24	1	с кон тей нер	пла сти к	-	-	-	-	-	-	-	ООО «Куйто»	ООО «Куйто»	1 раз в недел ю	-	ООО «КЭО»	-	-		
11	д.Вокнаволок	Кадастровый номер 10:04:0020108:31	64.949795	30.541114	https://yandex.ru/maps/10933/republic-of-karelia/?l=30.540612%2C64.949125&mode=search&ll=30.541114%2C64.949795&text=64.949795%2C30.541114&z=17	11/18	откры тая	1040	бетон	По периме тру огражд ения из трубы ст. диам.7 6х5 мм дл. стойки 2,2 м	4,4	4	с кон тей нер	пла сти к	8	1	бун кер	мет ал иче ски й	-	-	-	-	-	ИЖС домов по ул. Малая набережная, Луговая, Перттунена.	Админис трация Костому кшского городско го округа	2 раза/н едел с мая по сентяб рь. 1 раз в недел ю с октябр я по апрель	1 раз в недел ю	ООО «КЭО»		


12	д.Вокна олок ул.Совхо зная	д.Вокна олок ул.Совхо зная 22	64.958 958,	30.559 523	<a href="https://yandex.ru/maps/?l=30.560107%2C64.958776&amp;source=serr_navig&amp;z=18.5">https://yandex.ru/maps/?l=30.560107%2C64.958776&amp;source=serr_navig&amp;z=18.5</a>	12/18	Закры тая	6	асфал ьтобет он	Стены, крыша, ворота - профил ирован ный металл ически й лист	1,5	2	кон тей нер	мет алл иче ски й	-	-	-	-	-	-	-	-	ООО «Кала я марьяпят»	ООО «Кала я марьяпоя т»	1 раз в недел ю	-	ООО «КЭО»	-	-
13	Г.Костом укша	В районе р. Ногеев кадастро вый номер 10:04:002 6509:8	64.428 516	31.345 486	<a href="https://yandex.ru/maps/?l=31.347981%2C64.426921&amp;mode=poi&amp;poi%5Bpoint%5D%3D-31.346557%2C64.428057&amp;poi%5Buri%5D%3D%3A%2F%2F%2F37373918671&amp;z=16.27">https://yandex.ru/maps/?l=31.347981%2C64.426921&amp;mode=poi&amp;poi%5Bpoint%5D%3D-31.346557%2C64.428057&amp;poi%5Buri%5D%3D%3A%2F%2F%2F37373918671&amp;z=16.27</a>	13/18	Закры тая	10	асфал ьтобет он	Стены, крыша, ворота - профил ирован ный металл ически й лист	2,25	3	кон тей нер	мет алл иче ски й	-	-	-	-	-	-	-	-	ООО «Кала я марьяпят»	ООО «Кала я марьяпоя т»	1 раз в недел ю	-	ООО «КЭО»	-	-
14	Костому кша ш. Горняков	Ш. Горняков д.96	64.606 031	30.645 697	<a href="https://yandex.ru/maps/10935/kostomuska/?l=30.647854%2C64.606104&amp;mode=whatshere%5Bpoint%5D%3D-30.645700%2C64.606008&amp;whatshere%5Bzoom%5D=18.25&amp;z=17.64">https://yandex.ru/maps/10935/kostomuska/?l=30.647854%2C64.606104&amp;mode=whatshere%5Bpoint%5D%3D-30.645700%2C64.606008&amp;whatshere%5Bzoom%5D=18.25&amp;z=17.64</a>	14/18	Закры тая	10	асфал ьтобет он	Стены, крыша, ворота - профил ирован ный металл ически й лист	3	4	кон тей нер	мет алл иче ски й	-	-	-	-	-	-	-	-	ООО «Кала я марьяпят»	ООО «Кала я марьяпоя т»	1 раз в недел ю	-	ООО «КЭО»	-	-

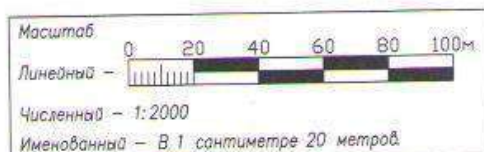
Приложение №2 к  
постановлению администрации  
Костомукшского городского округа  
от 15 декабря 2023 года № 756

Схема размещения места (площадки) накопления твердых коммунальных отходов на территории земельного участка с кадастровым номером 10:04:0026509:149. Местоположение: РФ, РК, Костомукшский городской округ, юго-восточная часть кадастрового квартала 10:04:0026509.



Условные обозначения

-  — место размещения контейнерной площадки
- 10:04:0026509:8 — кадастровый номер учтенного земельного участка
- 10:00-3:30 — номер границ субъекта, МО, населенного пункта



Описание контейнерной площадки  
Площадка имеет размеры 3,0 x 9,0 метра.  
Расположена длинной стороной вдоль асфальтового проезда.

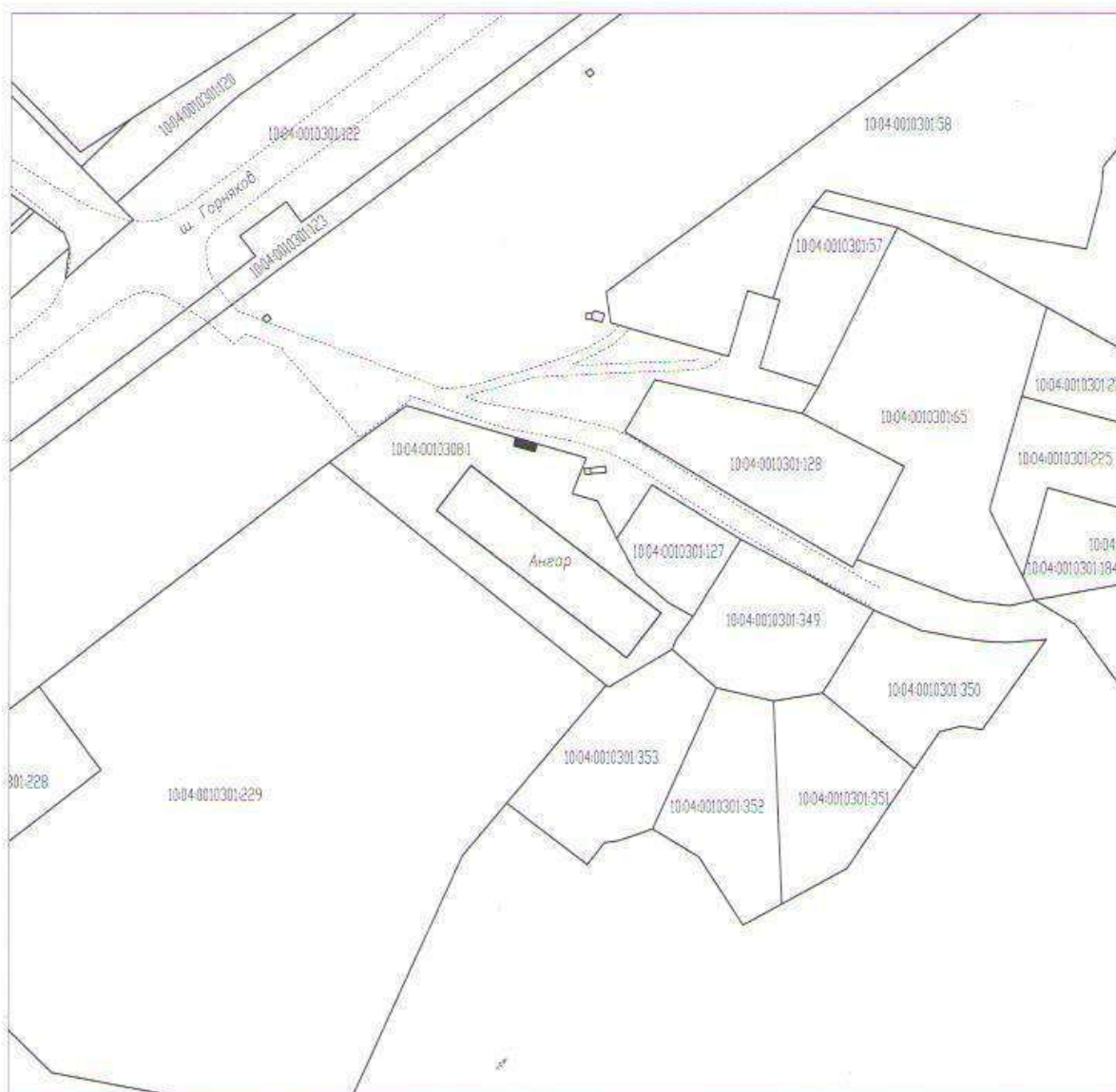
Географические координаты центра площадки (ВГС-84):  
Северная широта — 64° 25' 42,56" (64,428489°)  
Восточная долгота — 31° 20' 44,29" (31,345637°)

Примечание:


Подъезд к контейнерной площадке осуществляется по подъездной дороге к земельному участку с кадастровым номером 10:04:0026509:8.



Схема размещения места (площадки) накопления твердых коммунальных отходов  
на территории земельного участка с кадастровым номером 10:04:0010308:1.  
Местоположение: РФ, РК, г. Костомкша, ш. Горняков, дом 96.



Условные обозначения

-  - место размещения контейнерной площадки
- 10:04:0010308:1 - кадастровый номер учтенного земельного участка



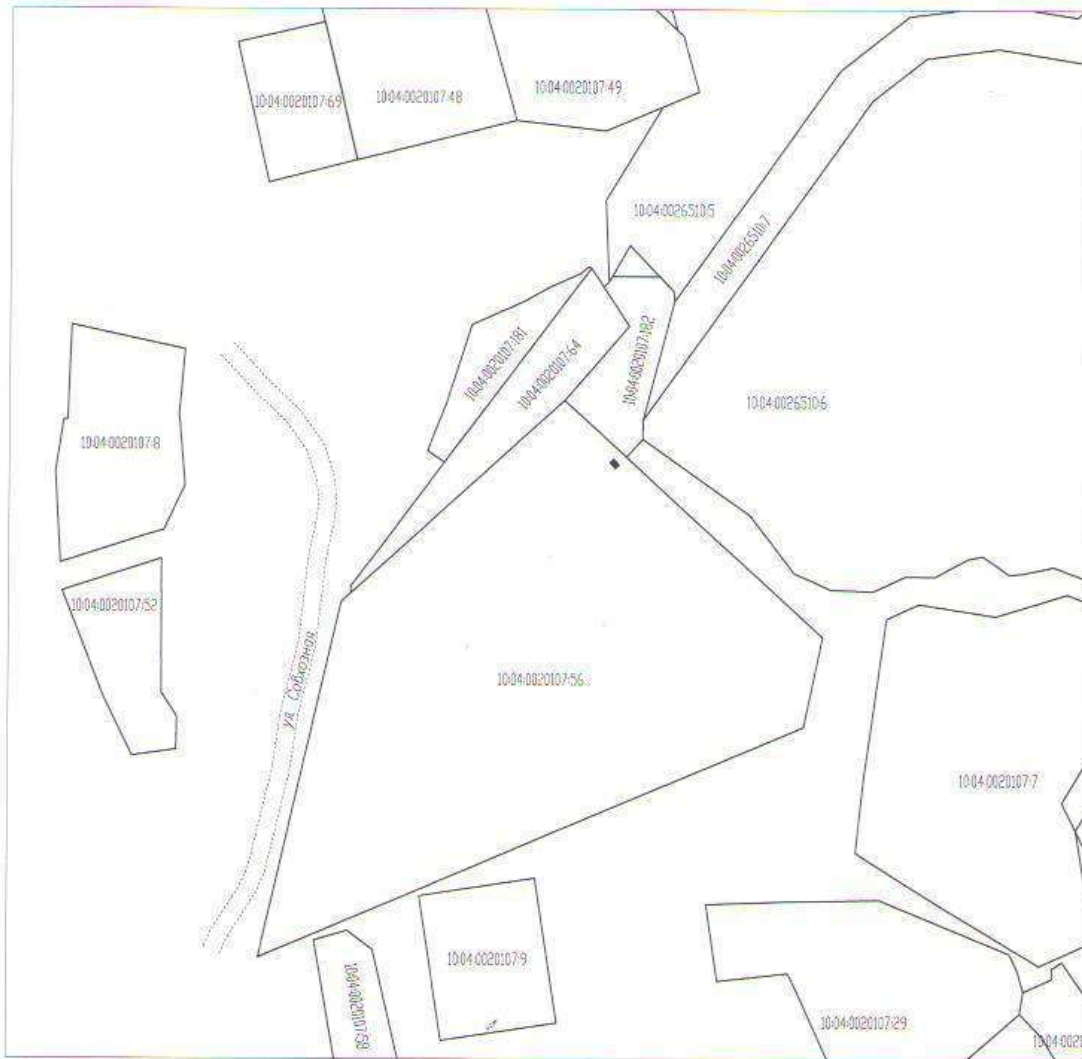
Описание контейнерной площадки  
Площадка имеет размеры 2,9 x 7,6 метра,  
Расположена длинной стороной вдоль асфальтового проезда

Географические координаты центра площадки (ВГС-84):  
Северная широта - 64° 36' 21.71" (64,606031°)  
Восточная долгота - 30° 38' 44.51" (30,645697°)

Примечание:


Подъезд к контейнерной площадке осуществляется  
через земельный участок с кадастровым номером 10:04:0010308:1.

Схема размещения места (площадки) накопления твердых коммунальных отходов на территории земельного участка с кадастровым номером 10:04:0020107:56. Местоположение: РФ, РК, Костомукшский городской округ, д. Вокнаволоц, ул. Совхозная.



Условные обозначения:

- ◆ - место размещения контейнерной площадки
- 10:04:0020107:56 - кадастровый номер учтенного земельного участка



Описание контейнерной площадки

Площадка имеет размеры 2,0 x 3,0 метра.  
Расположена длинной стороной вдоль грунтового проезда.

Географические координаты центра площадки (ВГС-84):  
Северная широта - 64° 57' 32.26" (64,958961°)  
Восточная долгота - 30° 33' 34.05" (30,559458°)

Примечание:

Подъезд к контейнерной площадке осуществляется с ул. Совхозная, через земельный участок с кадастровым номером 10:04:0020107:56.