

РЕСПУБЛИКА КАРЕЛИЯ
Администрация Костомукшского
городского округа

ПОСТАНОВЛЕНИЕ

От 05 июля 2021 г. № 548

г. Костомукша

Об утверждении схем размещения мест (площадок) накопления твердых коммунальных отходов на территории Костомукшского городского округа

В соответствии с пунктом 4 статьи 8 Федерального закона от 24.06.1998 г. № 89-ФЗ «Об отходах производства и потребления», Устава муниципального образования «Костомукшский городской округ», администрация Костомукшского городского округа **постановляет**:

1. Утвердить схемы размещения мест (площадок) накопления твердых коммунальных отходов на территории Костомукшского городского округа, деревня Вокнаволок, согласно Приложению №1.

2. Управлению городского коммунального хозяйства администрации Костомукшского городского округа обеспечить размещение настоящего постановления на официальном сайте органов местного самоуправления Костомукшского городского округа Республики Карелия (www.kostomuksha-city.ru) в разделе: «Инфраструктура», «Благоустройство», «Санитарное содержание»

3. Настоящее постановление вступает в силу после его официального опубликования.

4. Контроль за исполнением настоящего постановления возложить на начальника управления городского коммунального хозяйства администрации Костомукшского городского округа.

Исполняющий обязанности
главы Костомукшского городского округа

С.Н. Новгородов

Разослать: дело – 1 экз., УГКХ – 2 экз., Прокуратура – 1 экз., КУМС – 1 экз., СМИ

Исполнитель: И.С. Панчак

Телефон: +79116608921

Приложение №1
Утвержден

постановлением администрации
Костомукшского городского округа
№ 548 от 05 июля 2021 г.

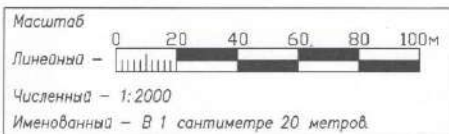
Схема размещения места (площадки) накопления твердых коммунальных отходов.
Местоположение: РФ, Республика Карелия, Костомукшский городской округ,
деревня Вокнаволоц, ул. Совхозная, в районе дома N 4А.



Условные обозначения

■ — место размещения контейнерной площадки

10-04-0020107-37 — кадастровый номер учтенного земельного участка

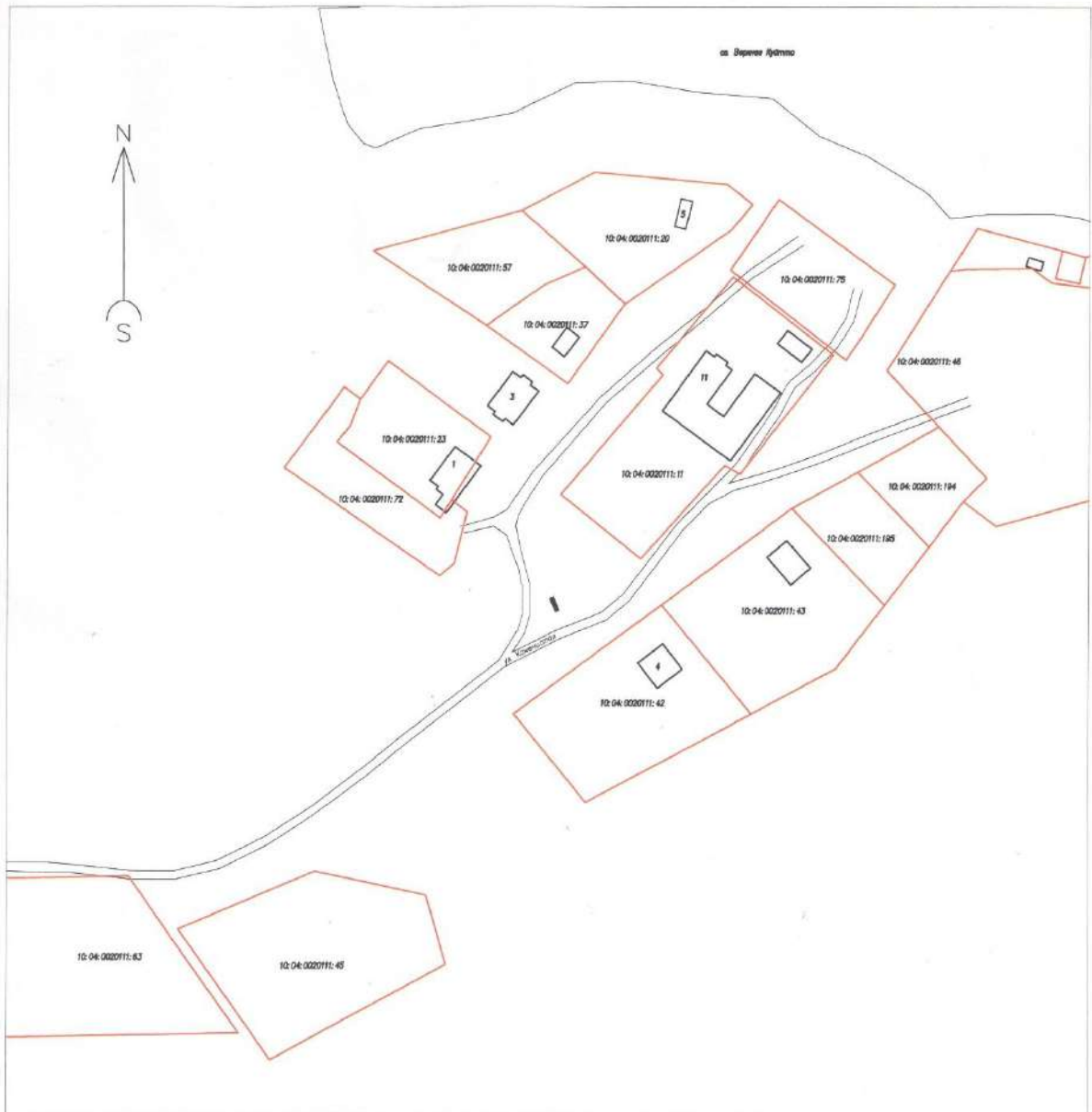


Описание контейнерной площадки
Площадка имеет размеры 1.3 м x 4.0 м,
Расположена длинной стороной вдоль ул. Совхозная

Географические координаты центра площадки (ВГС-84):
Северная широта — 64° 57' 21,41"
Восточная долгота — 30° 33' 28,51"

Подготовил 21.05.2021

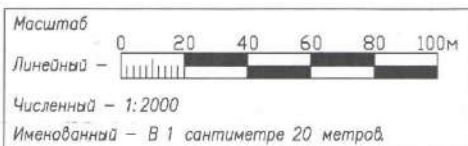
Схема размещения места (площадки) накопления твердых коммунальных отходов.
 Местоположение: РФ, Республика Карелия, Костомукшский городской округ,
 деревня Вокнаволоц, ул. Каменистая, в районе домов N 1, N 4.



Условные обозначения:

1 - место размещения контейнерной площадки

10:04:002011:45 - кадастровый номер учтенного земельного участка



Описание контейнерной площадки:

Площадка имеет размеры 1,5 м. х 5,0 м,
 Расположена короткой стороной вдоль ул. Каменистая.

Географические координаты центра площадки (ВГС-84):

Северная широта - 64° 56' 26,04"

Восточная долгота - 30° 32' 51,15"

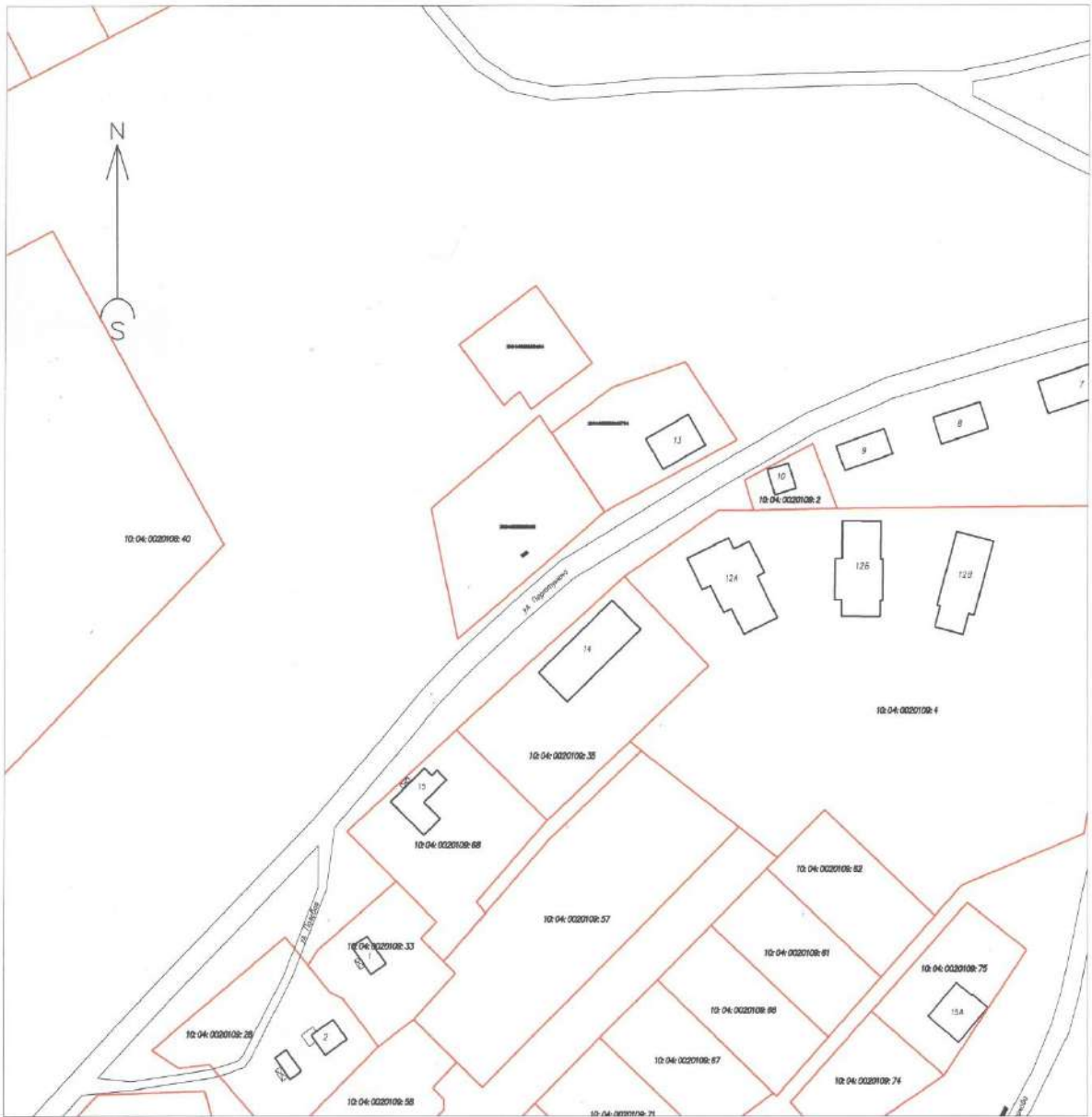
Подготовил: 21.05.2021

Кадастровый инженер

Ворошилов А. В.



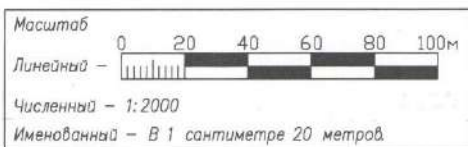
Схема размещения места (площадки) накопления твердых коммунальных отходов.
 Местоположение: РФ, Республика Карелия, Костомукшский городской округ,
 деревня Вокнаволок, ул. Перттунена, в районе дома N 14.



Условные обозначения

● — место размещения контейнерной площадки

10-04-0020108-28 — кадастровый номер учтенного земельного участка



Описание контейнерной площадки
 Площадка имеет размеры 1.2 м x 2.6 м,
 Расположена длинной стороной вдоль ул. Перттунена

Географические координаты центра площадки (ВГС-84):
 Северная широта — 64° 57' 06,53"
 Восточная долгота — 30° 32' 58,70"

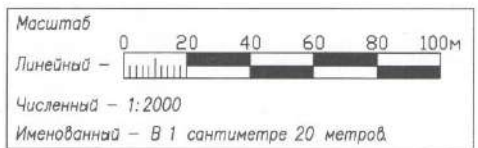
Подготовил 21.05.2021 г.



Схема размещения места (площадки) накопления твердых коммунальных отходов.
 Местоположение: РФ, Республика Карелия, Костомукшский городской округ,
 деревня Вокнаволок, ул. Кириллова, в районе дома N 5.



Условные обозначения
 — место размещения контейнерной площадки
 10:04:0020102:2 — кадастровый номер учтенного земельного участка

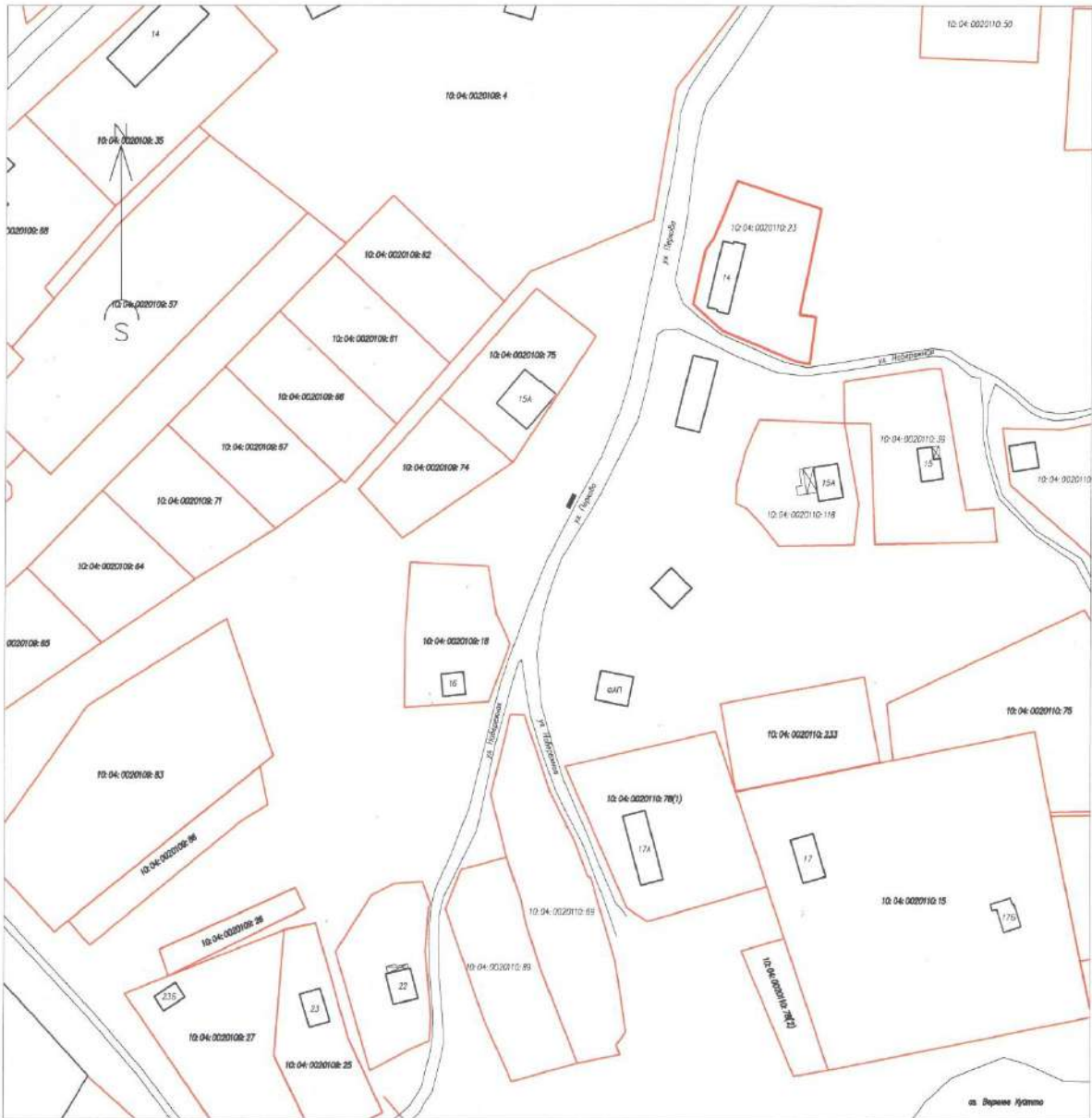


Описание контейнерной площадки
 Площадка имеет размеры 1.5 м x 4.0 м,
 Расположена длинной стороной вдоль ул. Кириллова

Географические координаты центра площадки (ВГС-В4):
 Северная широта — 64° 57' 40,42"
 Восточная долгота — 30° 32' 25,18"

Подготовил:


Схема размещения места (площадки) накопления твердых коммунальных отходов.
 Местоположение: РФ, Республика Карелия, Костомукшский городской округ,
 деревня Вокнаволоц, ул. Перкова, в районе дома N 15А.



Условные обозначения

 - место размещения контейнерной площадки

10-04-0020108-08 - кадастровый номер учтенного земельного участка



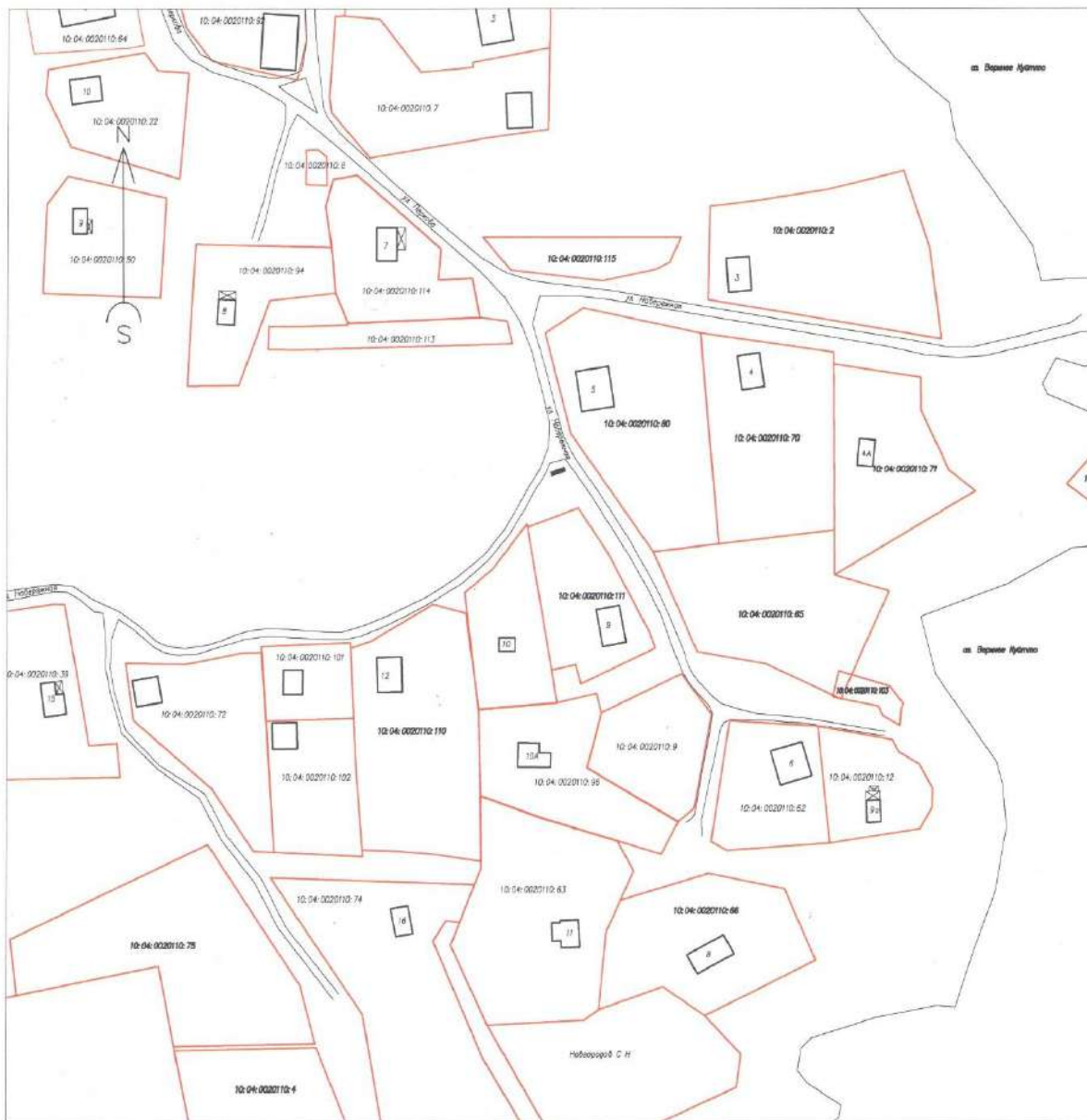
Описание контейнерной площадки
 Площадка имеет размеры 1.5 м. x 5.0 м,
 Расположена длинной стороной вдоль ул. Перкова

Географические координаты центра площадки (ВГС-84):
 Северная широта - 64° 57' 00,51"
 Восточная долгота - 30° 33' 11,32"

Подготовил 21.05.2021

Ворошилов


Схема размещения места (площадки) накопления твердых коммунальных отходов.
 Местоположение: РФ, Республика Карелия, Костомукшский городской округ,
 деревня Вокнаволоц, ул. Набережная в районе домов N 5 и N 9.



Условные обозначения

■ — место размещения контейнерной площадки

10-04-0020110-74 — кадастровый номер учтенного земельного участка



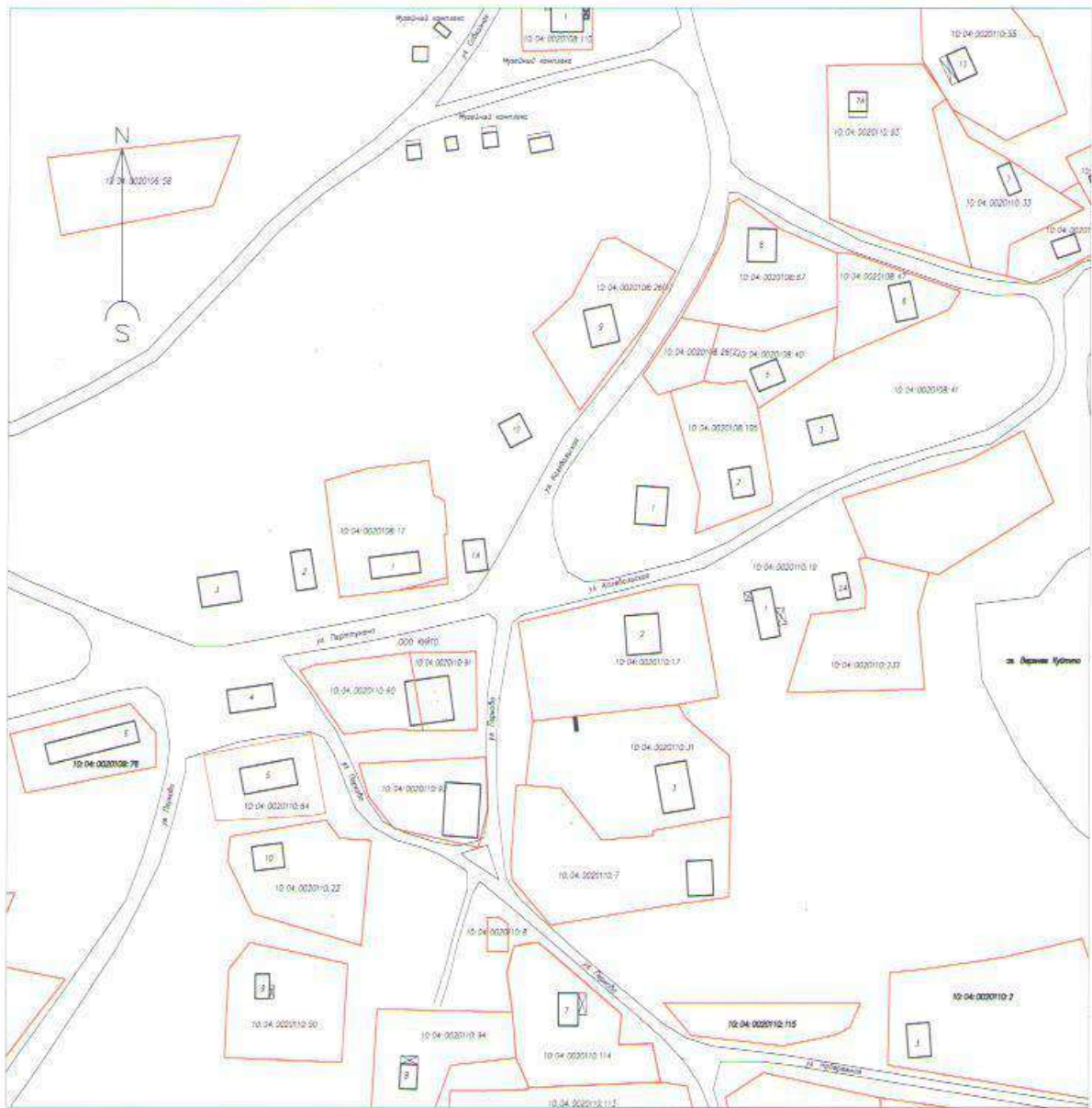
Описание контейнерной площадки
 Площадка имеет размеры 1.5 м x 5.0 м,
 Расположена длинной стороной вдоль ул. Набережная

Географические координаты центра площадки (ВГС-84):
 Северная широта — 64° 57' 03,70"
 Восточная долгота — 30° 33' 33,65"

Подготовил 21.05.2021г.




Схема размещения места (площадки) накопления твердых коммунальных отходов.
 Местоположение: РФ, Республика Карелия, Костомукшский городской округ,
 деревня Вокнаволок, ул. Перкова, в районе дома N 3.



Условные обозначения

▭ — место размещения контейнерной площадки

10:04:002010:00 — кадастровый номер учтенного земельного участка



Описание контейнерной площадки
 Площадка имеет размеры 1.5 м x 5.0 м,
 Расположена длинной стороной вдоль ул. Перкова.

Географические координаты центра площадки (ВГС-84):
 Северная широта — 64° 57' 09,33"
 Восточная долгота — 30° 33' 29,02"

Подготовил 21.05.2021 г.
 Кадастровый инженер:



СОГЛАСОВАНО:

Должность	Подпись	Дата	ФИО
Начальник Управления делами администрации Костомукшского городского округа	_____	_____	О.А. Лидич
Начальник Управления коммунального хозяйства администрации Костомукшского городского округа	_____	_____	Л.С. Железняк
Начальник Юридического отдела администрации Костомукшского городского округа	_____	_____	Л.Ю. Лаврентьева