








УСЛОВНЫЕ ОБОЗНАЧЕНИЯ:

-  - граница образуемого земельного участка, проектируемая под территорию общего пользования.
-  - граница образуемого земельного участка, проектируемая под предоставление коммунальных услуг.
-  - граница проектируемой территории.
-  - граница кадастрового квартала.
-  - граница земельных участков, сведения о которых внесены в ЕГРН.
-  - дороги, проезды, тротуары
-  - граница здания, сооружения, строения.
- №1 - условный номер образуемого земельного участка.
- 1 - поворотные точки границ образуемых земельных участков.
- - характерная точка образуемого земельного участка, сведения о которой позволяют однозначно определить ее на местности.
- 10:04:0010255:96; :879 - кадастровый номер земельного участка и объекта капитального строительства, сведения о котором внесены в ЕГРН.

Кадастровый номер квартала 10:04:0010104
Система координат МСК-10

						06/21-ПМ			
						Проект внесения изменений в проект межевания территории в районе улицы Строителей города Костомукша Республики Карелия (ШИФР 01.16-ПМ)			
Изм.	Кол.уч.	Лист	№ док.	Подп.	Дата	Границы образуемых земельных участков, условные номера образуемых земельных участков.	Стадия	Лист	Листов
Проверил		Бжицких В.В.					П	2	3
Разработал		Климович М.Г.				МАСШТАБ 1:1000	МКУ КУМС		
Н.контр.									