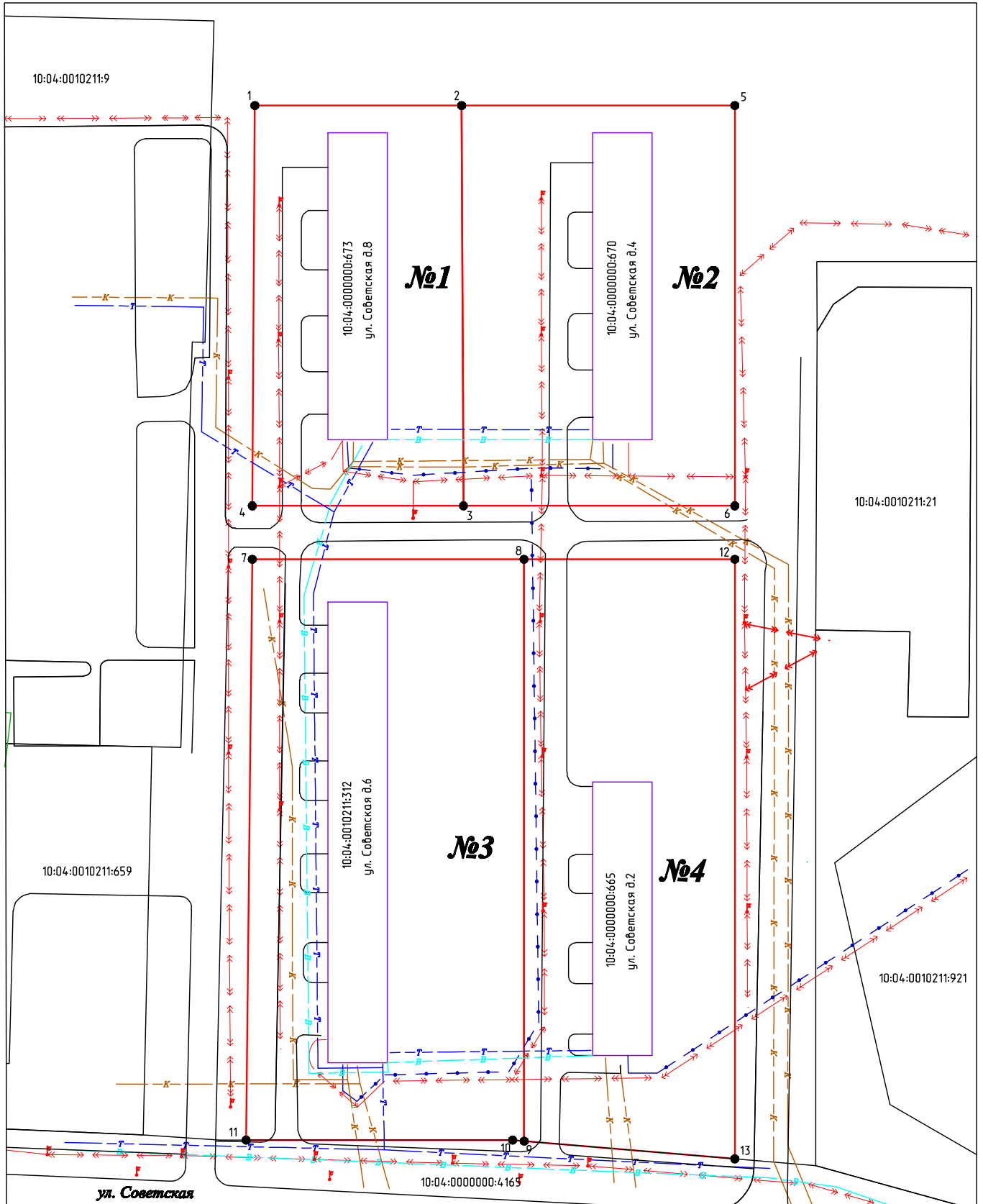


Схема расположения земельного участка или земельных  
участков на кадастровом плане территории



Кадастровый квартал 10:04:0010211  
Территориальная зона - Ж1

Масштаб 1:1000









<b>Условный номер земельного участка : №1</b>		
<b>Площадь земельного участка : 2861 кв.м.</b>		
Обозначение характерных точек границ	Координаты, м	
	X	Y
1	656069.57	1331709.57
2	656069.57	1331747.83
3	655995.54	1331748.16
4	655995.54	1331709.12

<b>Условный номер земельного участка : №2</b>		
<b>Площадь земельного участка : 3729 кв.м.</b>		
Обозначение характерных точек границ	Координаты, м	
	X	Y
2	656069.57	1331747.83
5	656069.57	1331798.37
6	655995.54	1331798.37
3	655995.54	1331748.16

<b>Условный номер земельного участка : №3</b>		
<b>Площадь земельного участка : 5462 кв.м.</b>		
Обозначение характерных точек границ	Координаты, м	
	X	Y
7	655985.65	1331709.07
8	655985.65	1331759.36
9	655878.08	1331759.37
10	655878.25	1331757.28
11	655878.25	1331707.94

<b>Условный номер земельного участка : №4</b>		
<b>Площадь земельного участка : 4261 кв.м.</b>		
Обозначение характерных точек границ	Координаты, м	
	X	Y
8	655985.65	1331759.36
12	655985.65	1331798.37
13	655874.77	1331798.37
9	655878.08	1331759.37

#### Условные обозначения:

- - характерная точка границы, сведения о которой позволяют однозначно определить ее положение на местности.
- 1... n - обозначение точки границы.
-  - часть границы, местоположение которой определено при выполнении кадастровых работ.
-  - часть границы, сведения ЕГРН о которой позволяют однозначно определить ее положение на местности.
-  - граница кадастрового квартала.
-  - граница территории общего пользования.
-  - дорога.
-  - граница ЗОУИТ.
-  - сооружения.
-  - инженерные сети.

Примечание: Система координат - МСК 10.