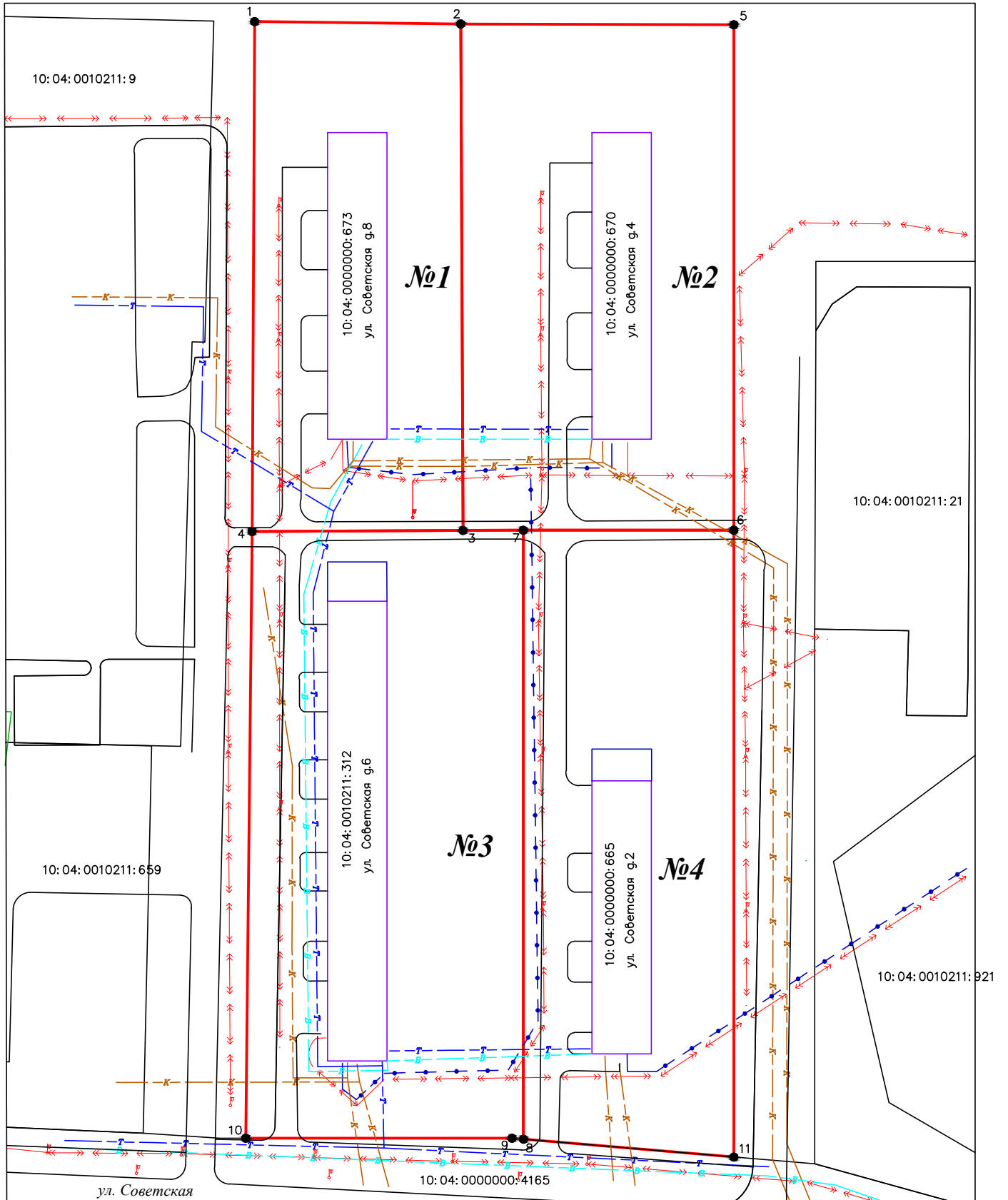


Схема расположения земельного участка или земельных
участков на кадастровом плане территории



Утверждена постановлением администрации
Костомукшского городского округа

№ _____ от _____ г.










Условный номер земельного участка: №1		
Площадь земельного участка: 3638 кв.м.		
Обозначение характерных точек границ	Координаты, м	
	X	Y
1	656085.15	1331709.57
2	656084.72	1331747.76
3	655990.86	1331748.18
4	655990.68	1331709.09

Условный номер земельного участка: №2		
Площадь земельного участка: 4724 кв.м.		
Обозначение характерных точек границ	Координаты, м	
	X	Y
2	656084.72	1331747.76
5	656084.57	1331798.37
6	655990.94	1331798.37
7	655990.91	1331759.36
3	655990.86	1331748.18

Условный номер земельного участка: №3		
Площадь земельного участка: 5723 кв.м.		
Обозначение характерных точек границ	Координаты, м	
	X	Y
4	655990.68	1331709.09
3	655990.86	1331748.18
7	655990.91	1331759.36
8	655878.08	1331759.37
9	655878.25	1331757.28
10	655878.25	1331707.94

Условный номер земельного участка: №4		
Площадь земельного участка: 4466 кв.м.		
Обозначение характерных точек границ	Координаты, м	
	X	Y
7	655990.91	1331759.36
6	655990.94	1331798.37
11	655874.77	1331798.37
8	655878.08	1331759.37

Условные обозначения:

- — характерная точка границы, сведения о которой позволяют однозначно определить ее положение на местности.
- 1... n — обозначение точки границы.
-  — часть границы, местоположение которой определено при выполнении кадастровых работ.
-  — часть границы, сведения ЕГРН о которой позволяют однозначно определить ее положение на местности.
-  — граница кадастрового квартала.
-  — граница территории общего пользования.
-  — дорога.
-  — граница ЗОУИТ.
-  — сооружения.
-  — инженерные сети.
-  — инженерные сети.