


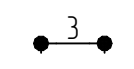





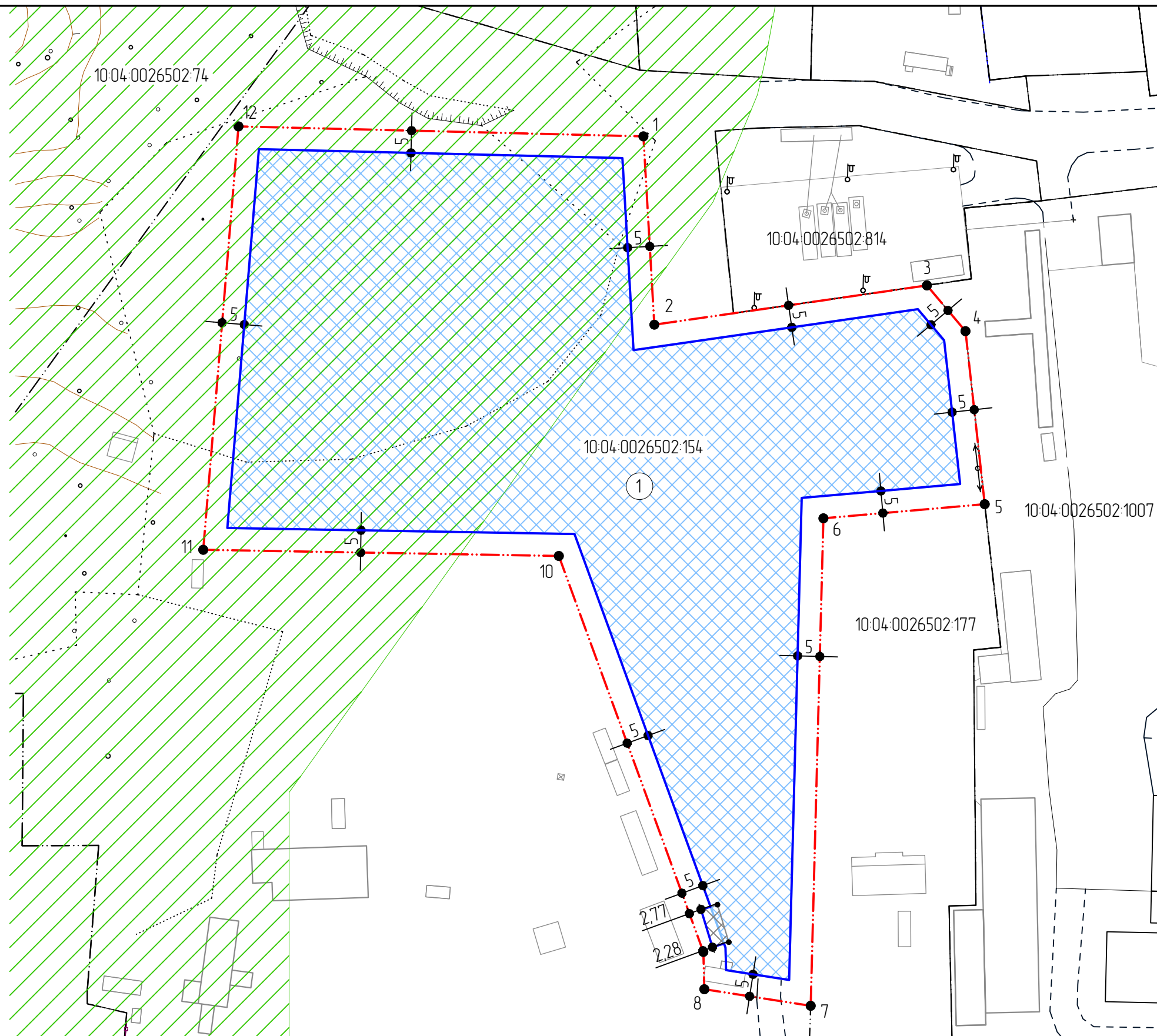
Площадь земельного участка
16900 кв.м.

Экспликация:

- ① - Зона допустимого размещения объектов
- ② - Объект капитального строительства

Условные обозначения:

-  - границы земельного участка
-  - зона допустимого размещения объектов
-  - границы земельных участков
-  - минимальные отступы от границ земельного участка
-  - объект капитального строительства
-  - зона с особыми условиями использования территории
-  - зона запрашиваемого отклонения



				Объект: зу с кад. номером 10-04-0026502-154, расп. по адресу: Республика Карелия, г. Костомукша. Земельный участок расположен в юго-восточной части кадастрового квартала 10-04-02 65 02.				
Должность	Фамилия	Подп.	Дата	Заказчик:	Дата	№ заявки	Масштаб	
				Александров Сергей Александрович	19.09.23	1138	1:500	
Нач.УГУЗ	Т.В. Лукконен			Схема отклонения от предельных параметров разрешенного строительства, реконструкции объектов капитального строительства			Управление градостроительства и землепользования	
Вед. спец.	Е.А. Притчиева							