



РЕСПУБЛИКА КАРЕЛИЯ

Глава Костомукшского городского округа

ПОСТАНОВЛЕНИЕ

От 01 декабря 2023г.

№ 72

г. Костомукша

О назначении и проведении публичных слушаний
по проекту о внесении изменений и дополнений в
Правила землепользования и застройки
Костомукшского городского округа

В соответствии со статьями 5.1, 31, 32, 33 Градостроительного кодекса Российской Федерации от 29 декабря 2004 года № 190-ФЗ, пунктом 26 части 1 статьи 16, статьей 28 Федерального закона от 06 октября 2003 года № 131-ФЗ «Об общих принципах организации местного самоуправления в Российской Федерации», Порядком организации и проведения публичных слушаний в Костомукшском городском округе, утвержденным решением Совета Костомукшского городского округа от 27 сентября 2018 года № 275-СО/Ш, постановлением администрации Костомукшского городского округа от 07 июля 2023 года № 420 «О подготовке проекта о внесении изменений в Правила землепользования и застройки Костомукшского городского округа», постановлением администрации Костомукшского городского округа от 22 ноября 2023 года № 698 «О направлении проекта о внесении изменений в Правила землепользования и застройки Костомукшского городского округа Главе Костомукшского городского округа», с учетом протокола заседаний комиссии по подготовке проекта правил землепользования и застройки Костомукшского городского округа от 25 октября 2023 года № 09, в целях соблюдения прав и законных интересов физических и юридических лиц, в том числе правообладателей земельных участков и (или) объектов капитального строительства, а также учета мнения и интересов жителей Костомукшского городского округа **постановляю:**

1. Провести публичные слушания по проекту муниципального правового акта «О внесении изменений и дополнений в Правила землепользования и застройки Костомукшского городского округа» (приложение № 2).

2. Назначить на **15 декабря 2023 года в 15 часов 30 минут** по адресу: г. Костомукша, ул. Строителей, д. 5, актовый зал администрации, проведение собрания участников публичных слушаний по проекту, указанному в пункте 1 настоящего постановления.

3. Утвердить текст оповещения о начале публичных слушаний (приложение № 1).

4. Назначить организатором публичных слушаний Управление градостроительства и землепользования администрации Костомукшского городского округа (далее – организатор публичных слушаний).

5. Установить, что председателем публичных слушаний, членами комиссии публичных слушаний и секретарем публичных слушаний по проекту, указанному в пункте 1 настоящего постановления, являются должностные лица, входящие в состав комиссии по подготовке проекта Правил землепользования и застройки Костомукшского городского округа.

6. Организатору публичных слушаний обеспечить размещение оповещения о начале публичных слушаний на информационном стенде, оборудованном в здании администрации Костомукшского городского округа (г. Костомукша, ул. Строителей, д. 5, в коридоре третьего этажа, около каб. № 320).

7. Управлению делами администрации Костомукшского городского округа не позднее **01 декабря 2023 года** обеспечить опубликование оповещения о начале публичных слушаний (приложение № 1), настоящего постановления в газете «Новости Костомукши» и (или) Сборнике муниципальных правовых актов Костомукшского городского округа, тем самым оповестив и пригласив всех заинтересованных лиц, проживающих на территории муниципального образования «Костомукшский городской округ», в том числе правообладателей земельных участков и (или) объектов капитального строительства, применительно к которым осуществляется подготовка проекта, указанного в пункте 1 настоящего постановления, а также правообладателей земельных участков и (или) объектов капитального строительства, имеющих общие границы с такими объектами недвижимости.

8. Организатору публичных слушаний подготовить протокол публичных слушаний и заключение о результатах публичных слушаний не позднее **22 декабря 2023 года**.

9. Установить, что лицом, уполномоченным на подписание протокола публичных слушаний и заключения о результатах публичных слушаний, является председатель публичных слушаний.

10. В случае отсутствия председателя публичных слушаний, лица уполномоченного на подписание протокола и заключения о результатах публичных слушаний, председателем публичных слушаний и лицом, уполномоченным на подписание протокола и заключения о результатах публичных слушаний, считать начальника Управления градостроительства и землепользования администрации Костомукшского городского округа.

11. Организатору публичных слушаний обеспечить размещение на официальном сайте органов местного самоуправления Костомукшского городского округа Республики Карелия (www.kostomuksha-city.ru) в разделе: «Деятельность», «Градостроительство и землепользование», «Градостроительство», «Градостроительное зонирование», «Публичные слушания по внесению изменений в Правила землепользования и застройки Костомукшского городского округа», «Публичные слушания по проекту о внесении изменений в Правила землепользования и застройки Костомукшского городского округа от 15 декабря 2023 года»:

11.1. Оповещение о начале публичных слушаний (приложение № 1) не позднее **01 декабря 2023 года**.

11.2. Проект решения Совета Костомукшского городского округа IV Созыва «О внесении изменений и дополнений в Правила землепользования и застройки Костомукшского городского округа» (приложение № 2) не позднее **01 декабря 2023 года**.

11.3. Заключение о результатах публичных слушаний не позднее **22 декабря 2023 года**.

12. Организатору публичных слушаний обеспечить опубликование в газете «Новости Костомукши» и (или) Сборнике муниципальных правовых актов Костомукшского городского округа заключения о результатах публичных слушаний не позднее **22 декабря 2023 года**.

13. Контроль за исполнением настоящего постановления оставляю за собой.

14. Настоящее постановление вступает в силу со дня его подписания.

Глава Костомукшского городского округа

С.Н. Новгородов

СОГЛАСОВАНО:

Должность	Подпись	Дата	ФИО
Начальник Управления делами администрации Костомукшского городского округа	_____	_____	О.А. Лидич
Начальник Управления градостроительства и землепользования администрации Костомукшского городского округа	_____	_____	Т.В. Лукконен
Начальник Юридического отдела администрации Костомукшского городского округа	_____	_____	Л.Ю. Лаврентьева

ОПОВЕЩЕНИЕ О НАЧАЛЕ ПУБЛИЧНЫХ СЛУШАНИЙ

1. Управление градостроительства и землепользования администрации Костомукшского городского округа оповещает о проведении публичных слушаний.
2. Приглашаем всех заинтересованных лиц принять участие в публичных слушаниях.
3. Информация по вынесенному на публичные слушания проекту приведена ниже.

1	Наименование проекта, подлежащего рассмотрению на публичных слушаниях	«О внесении изменений и дополнений в Правила землепользования и застройки Костомукшского городского округа».
2.	Перечень информационных материалов к проекту, подлежащему рассмотрению на публичных слушаниях	Проект муниципального правового акта «О внесении изменений и дополнений в Правила землепользования и застройки Костомукшского городского округа»
3	Сроки проведения публичных слушаний	с 01.12.2023 г. по 22.12.2023 г.
4.	Территория, в пределах которой проводятся публичные слушания	Муниципальное образование «Костомукшский городской округ».
5.	Организатор публичных слушаний	Управление градостроительства и землепользования администрации Костомукшского городского округа.
6.	Лицо, председательствующее на публичных слушаниях, контактный телефон для получения дополнительной информации	С.Н. Новгородов – Глава администрации Костомукшского городского округа. Контактный телефон для получения дополнительной информации: + 79116608626 (Т.В. Лукконен - начальник управления градостроительства и землепользования администрации Костомукшского городского округа).
7.	Порядок проведения публичных слушаний	В соответствии с Порядком организации и проведения публичных слушаний в Костомукшском городском округе, утверждённом решением Совета Костомукшского городского округа от 27.09.2018 года № 275-СО/III.
8.	Место, дата открытия и срок проведения экспозиции (экспозиций) проекта, подлежащего рассмотрению на публичных слушаниях	Место открытия экспозиции проекта: в здании администрации Костомукшского городского округа по адресу: Республика Карелия, г. Костомукша, ул. Строителей, д. 5, в коридоре третьего этажа около каб. № 320.

		Дата открытия экспозиции проекта: 01.12.2023 г. Срок проведения экспозиции проекта: с 01.12.2023 г. по 15.12.2023 г.
9.	Дни и часы, в которые возможно посещение указанной экспозиции (экспозиций) проекта, подлежащего рассмотрению на публичных слушаниях	С понедельника по пятницу с 8:18 до 12.30 часов, с 14:00 до 17:00 часов.
10.	Срок внесения участниками публичных слушаний замечаний и предложений по проекту, подлежащему рассмотрению на публичных слушаниях	В письменной форме с 01.12.2023 г. по 15.12.2023 г.; в ходе проведения собрания участников публичных слушаний 15.12.2023 г. (с 15:30 до 16:00 часов).
11.	Порядок внесения участниками публичных слушаний замечаний и предложений по проекту, подлежащему рассмотрению на публичных слушаниях (место, срок, дни и часы приема замечаний и предложений)	1) В письменной или устной форме в ходе проведения собрания участников публичных слушаний 15.12.2023 г. (с 15:30 до 16:00 часов) по адресу: Республика Карелия, г. Костомукша, ул. Строителей, д. 5, актовый зал; 2) В письменной форме в адрес организатора публичных слушаний по адресу: 186931, Республика Карелия, г. Костомукша, ул. Строителей, д. 5; 3) Посредством записи в книге (журнале) учета посетителей экспозиции по адресу: Республика Карелия, г. Костомукша, ул. Строителей, д. 5 (в каб. № 320).
12.	Форма внесения участниками публичных слушаний предложений и замечаний по проекту, подлежащему рассмотрению на публичных слушаниях	Форма размещена на официальном сайте органов местного самоуправления Костомукшского городского округа Республики Карелия (www.kostomuksha-city.ru) в разделе «Округ», «Порядок проведения публичных слушаний».
13.	Наименование и адрес официального сайта в сети Интернет (и (или) информационной системы), где размещаются проект, подлежащий рассмотрению на публичных слушаниях, и материалы к нему	Официальный сайт органов местного самоуправления Костомукшского городского округа Республики Карелия (www.kostomuksha-city.ru), раздел: «Деятельность», «Градостроительство и землепользование», «Градостроительство», «Градостроительное зонирование», «Публичные слушания по внесению изменений в Правила землепользования и застройки Костомукшского городского округа», «Публичные слушания по проекту о внесении изменений в Правила землепользования и застройки Костомукшского городского округа

		от 15 декабря 2023 года».
14.	Дата, место и время начала проведения собрания (собраний) участников публичных слушаний	15.12.2023 г. в 15:30, г. Костомукша, ул. Строителей, д. 5, актовый зал администрации.
15.	Дата, место и время начала проведения регистрации для участия в собрании (собраниях) участников публичных слушаний	15.12.2023 г. с 15:30, по адресу: г. Костомукша, ул. Строителей, д. 5, актовый зал администрации.



**РОССИЙСКАЯ ФЕДЕРАЦИЯ
РЕСПУБЛИКА КАРЕЛИЯ
СОВЕТ КОСТОМУКШСКОГО ГОРОДСКОГО ОКРУГА
IV созыва**

ПРОЕКТ РЕШЕНИЯ

от 2023 г. №.....
г. Костомукша

О внесении изменений и дополнений в
Правила землепользования и застройки
Костомукшского городского округа

В соответствии со статьями 31, 32, 33 Градостроительного кодекса Российской Федерации от 29 декабря 2004 года № 190-ФЗ, пунктом 26 части 1 статьи 16 Федерального закона от 06 октября 2003 года № 131-ФЗ «Об общих принципах организации местного самоуправления в Российской Федерации», с учетом заключения о результатах публичных слушаний по проекту о внесении изменений в Правила землепользования и застройки Костомукшского городского округа, Совет Костомукшского городского округа

РЕШИЛ:

1. Внести следующие изменения и дополнения в Правила землепользования и застройки Костомукшского городского округа, утвержденные решением Совета Костомукшского городского округа от 28 марта 2013 года № 198-СО «Об утверждении правил землепользования и застройки Костомукшского городского округа» (в редакции решений Совета Костомукшского городского округа от 29.05.2014 г. № 358-СО, от 29.01.2015 г. № 420-СО, от 27.08.2015 г. № 497-СО, от 25.02.2016 г. № 569-СО, от 27.10.2016 г. № 28-СО/III, от 30.03.2017 г. № 78-СО/III, от 28.09.2017 г. № 130-СО/III, от 21.12.2017 г. № 167-СО, от 29.03.2018 г. № 201-СО/III, от 30.08.2018 г. № 262-СО/III, от 22.11.2018 г. № 294-СО/III, от 31.01.2019 г. № 324-СО/III, от 25.04.2019 г. № 350-СО/III, от 29.08.2019 г. № 383-СО/III, от 27.02.2020 г. № 445-СО/III, от 26.05.2020 г. № 478-СО/III, от 27.08.2020 г. № 498-СО/III, от 26.11.2020 г. № 532-СО/III, от 25.02.2021 г. № 561-СО/III, от 25.03.2021 г. № 572-СО/III, от 26.08.2021 г. № 599-СО/III, от 23.12.2021 года № 25-СО/IV, от 31.03.2022 года № 55-СО/IV, от 26.05.2022 г. № 74-СО/IV, от 25.08.2022 г. № 86-СО/IV, от 29.09.2022 г. № 97-СО/IV, от 24.11.2022 г. № 120-СО/IV, от 22.12.2022 г. № 129-СО/IV, от 04.05.2023 № 157-СО/IV, от 31.08.2023 № 186-СО/IV, от 31.08.2023 № 187-СО/IV, от 26.10.2023 № 212-СО/IV):

1.1. В статье 25 на Карте градостроительного зонирования Костомукшского городского округа изменить территориальную зону неиспользуемых природных территорий (НТ) на территориальную зону сельскохозяйственного производства (СХ) для земельных участков с кадастровыми номерами 10:04:0026502:1049 и 10:04:0026502:1048 (приложение № 1).

1.2. В статье 25 на Карте градостроительного зонирования Костомукшского городского округа изменить промышленно-коммунальную зону первого типа для размещения объектов III, IV, V классов опасности (П-1) на территориальную зону лесопарков, лесов и активного отдыха (Р-

2) для образуемого согласно схеме земельного участка, площадью 8715 кв.м., расположенного в районе пр-та Победы г. Костомукша Республики Карелия (приложение № 2).

1.3. Статью 36.14. Градостроительный регламент зоны парков, скверов, бульваров, набережных (Р-1) и статью 36.15. Градостроительный регламент зоны лесопарков, лесов и активного отдыха (Р-2) дополнить основным видом разрешенного использования «Земельные участки (территории) общего пользования» (код по классификатору 12.0) (приложение № 3).

1.4. В статье 27 на Карте зон с особыми условиями использования территории Костомукшского городского округа Правил землепользования и застройки Костомукшского городского округа отобразить границы зон с особыми условиями использования территории с реестровыми номерами 10:04-6.229, 10:04-6.155, 10:04-6.136, 10:04-6.154, 10:04-6.208, 10:04-6.184, 10:04-6.204, 10:04-6.198, 10:04-6.128, 10:04-6.219, 10:04-6.143, 10:04-6.191, 10:04-6.182, 10:04-6.217, 10:04-6.156, 10:04-6.157, 10:04-6.161, 10:04-6.211, 10:04-6.230, 10:04-6.165, 10:04-6.226, 10:04-6.135, 10:04-6.174, 10:04-6.151, 10:04-6.222, 10:04-6.183, 10:04-6.129, 10:04-6.200, 10:04-6.141, 10:04-6.148, 10:04-6.168, 10:04-6.173, 10:04-6.209, 10:04-6.162, 10:04-6.223, 10:04-6.227, 10:04-6.159, 10:04-6.137 и 10:04-6.205 (приложение № 4).

2. Управлению градостроительства и землепользования администрации Костомукшского городского округа обеспечить:

3. Направление настоящего решения в порядке межведомственного информационного взаимодействия в филиал ФГБУ «Федеральная кадастровая палата Федеральной службы государственной регистрации, кадастра и картографии» по Республике Карелия.

4. Размещение настоящего решения в Федеральной государственной информационной системе территориального планирования (<http://fgis.economy.gov.ru>).

5. Муниципальному казенному учреждению «Комитет по управлению муниципальной собственностью Костомукшского городского округа» в срок не позднее 120 календарных дней со дня вступления в силу настоящего решения обеспечить подготовку документов, необходимых для внесения в Единый государственный реестр недвижимости сведений о границах устанавливаемых (изменяемых) территориальных зон, в порядке, предусмотренном Федеральным законом от 13 июля 2015 № 218-ФЗ «О государственной регистрации недвижимости»

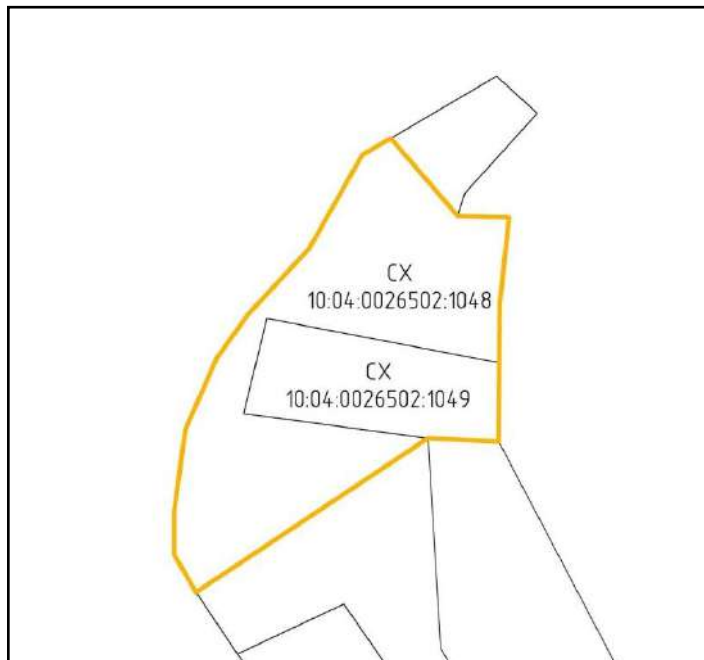
6. Настоящее решение вступает в силу со дня его официального опубликования.

Председатель Совета
Костомукшского городского округа

Глава
Костомукшского городского округа

_____ Соболева Е.М.

_____ С.Н. Новгородов





Статья 36.14. Градостроительный регламент зоны парков, скверов, бульваров, набережных (Р-1)

1. ОСНОВНЫЕ ВИДЫ РАЗРЕШЁННОГО ИСПОЛЬЗОВАНИЯ

ВИДЫ РАЗРЕШЕННОГО ИСПОЛЬЗОВАНИЯ ЗЕМЕЛЬНЫХ УЧАСТКОВ		ПРЕДЕЛЬНЫЕ РАЗМЕРЫ ЗЕМЕЛЬНЫХ УЧАСТКОВ И ПРЕДЕЛЬНЫЕ ПАРАМЕТРЫ РАЗРЕШЕННОГО СТРОИТЕЛЬСТВА
Код	Наименование/ Описание	
12.0	<u>Земельные участки (территории) общего пользования</u> <i>Земельные участки общего пользования. Содержание данного вида разрешенного использования включает в себя содержание видов разрешенного использования с кодами 12.0.1 - 12.0.2</i>	Пределные (минимальные и (или) максимальные) размеры земельных участков не подлежат установлению и определяются проектной документацией в соответствии с требованиями технических регламентов.


Статья 36.15. Градостроительный регламент зоны лесопарков, лесов и активного отдыха (Р-2)

1. ОСНОВНЫЕ ВИДЫ РАЗРЕШЁННОГО ИСПОЛЬЗОВАНИЯ

ВИДЫ РАЗРЕШЕННОГО ИСПОЛЬЗОВАНИЯ ЗЕМЕЛЬНЫХ УЧАСТКОВ		ПРЕДЕЛЬНЫЕ РАЗМЕРЫ ЗЕМЕЛЬНЫХ УЧАСТКОВ И ПРЕДЕЛЬНЫЕ ПАРАМЕТРЫ РАЗРЕШЕННОГО СТРОИТЕЛЬСТВА
Код	Наименование/ Описание	
12.0	<u>Земельные участки (территории) общего пользования</u> <i>Земельные участки общего пользования. Содержание данного вида разрешенного использования включает в себя содержание видов разрешенного использования с кодами 12.0.1 - 12.0.2</i>	Пределные (минимальные и (или) максимальные) размеры земельных участков не подлежат установлению и определяются проектной документацией в соответствии с требованиями технических регламентов.

Охранная зона пункта государственной геодезической и государственной нивелирной сетей "Эловара"
(реестровый номер 10:04-6.205)

10:04:0026502:879



Охранная зона пункта государственной геодезической и государственной нивелирной сетей "Эловара"
(реестровый номер 10:04-6.137)

10:04:0026502:842



Охранная зона пункта государственной геодезической и государственной нивелирной сетей "Шурловара"
(реестровый номер 10:04-6.159)

10:04:0026502:1030




Охранная зона пункта государственной геодезической и государственной нивелирной сетей "Центральный"
(реестровый номер 10:04-6.227)

10:04:0026502:878



Охранная зона пункта государственной геодезической и государственной нивелирной сети "Хейпойоки"
(реестровый номер 10:04-6.223)
10:04:0026508:88




Охранная зона пункта государственной геодезической и государственной нивелирной сетей "Тюрюярви"
(реестровый номер 10:04-6.162)
10:04:0026508:2



Охранная зона пункта государственной геодезической и государственной нивелирной сетей "Тюрююки Сев." (реестровый номер 10:04-6.209)

10:00:0000000:126



Охранная зона пункта государственной геодезической и государственной нивелирной сетей "Талавейсвара" (реестровый номер 10:04-6.173)

10:04:0026502:878



Охранная зона пункта государственной геодезической и государственной нивелирной сетей "Суднозеро"
(реестровый номер 10:04-6.168)

10:04:0026501:137

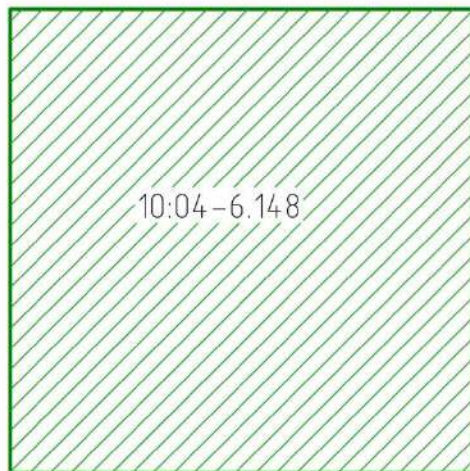


Охранная зона пункта государственной геодезической и государственной нивелирной сетей "Соседний"
(реестровый номер 10:04-6.141)

10:04:0026509:171




Охранная зона пункта государственной геодезической и государственной нивелирной сетей "Сосновый"
(реестровый номер 10:04-6.148)
10:04:0026509:171



Охранная зона пункта государственной геодезической и государственной нивелирной сетей "Ручьи"
(реестровый номер 10:04-6.200)

10:04:0026509:170



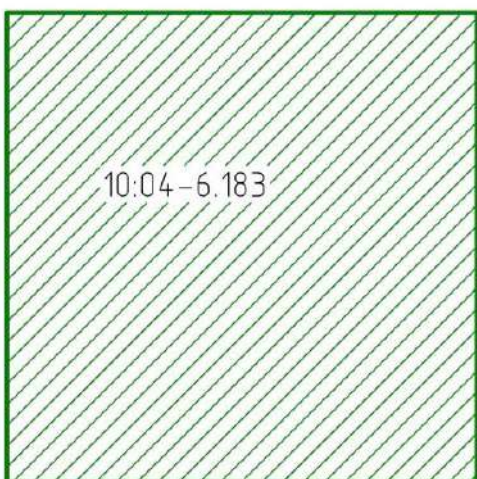
Охранная зона пункта государственной геодезической и государственной нивелирной сетей "Руч.
Тюрюйоки" (реестровый номер 10:04-6.129)

10:04:0026509:171



Охранная зона пункта государственной геодезической и государственной нивелирной сетей "Просечный"
(реестровый номер 10:04-6.183)

10:04:0026502:1265



Охранная зона пункта государственной геодезической и государственной нивелирной сетей "Пенисеевец"
(реестровый номер 10:04-6.222)



Охранная зона пункта государственной геодезической и государственной нивелирной сетей "Пенисеевец"
(реестровый номер 10:04-6.151)

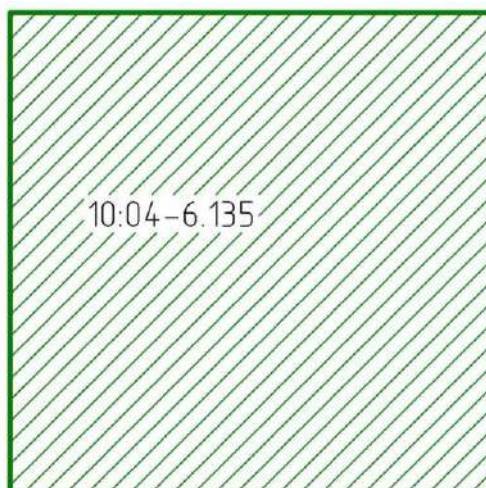
10:04:0026501:223



Охранная зона пункта государственной геодезической и государственной нивелирной сетей "Пахкаланоя"
(реестровый номер 10:04-6.174)
10:04:0026509:202



Охранная зона пункта государственной геодезической и государственной нивелирной сетей
"Пахкаланлампи" (реестровый номер 10:04-6.135)
10:04:0026509:171



Охранная зона пункта государственной геодезической и государственной нивелирной сетей "Озерко"
(реестровый номер 10:04-6.226)
10:04:0026502:878



Охранная зона пункта государственной геодезической и государственной нивелирной сетей "Миозеро"
(реестровый номер 10:04-6.165)

10:04:0026506:15

10:04-6.165

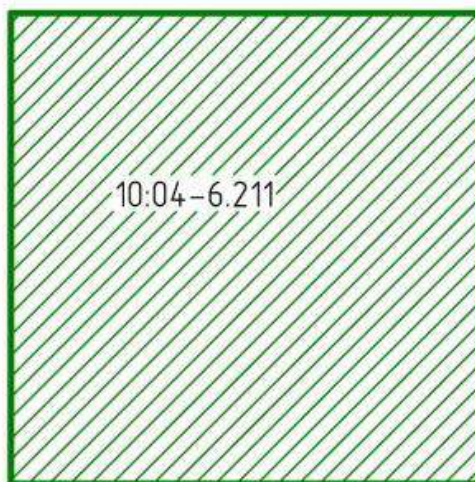
Охранная зона пункта государственной геодезической и государственной нивелирной сетей "Мал.
Иваполампи" (реестровый номер 10:04-6.230)

10:04:0026502:878




Охранная зона пункта государственной геодезической и государственной нивелирной сетей "Луппусвара"
(реестровый номер 10:04-6.211)

10:04:0026508:88



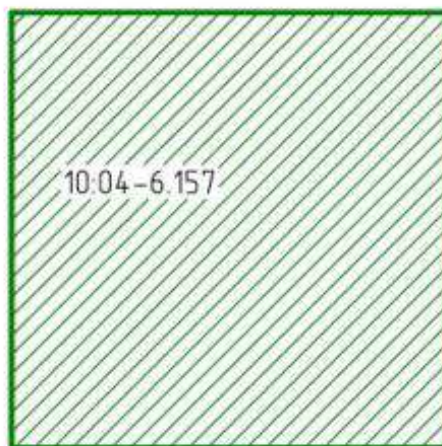
Охранная зона пункта государственной геодезической и государственной нивелирной сетей "Крутая"
(реестровый номер 10:04-6.161)

10:04:0026502:878



Охранная зона пункта государственной геодезической и государственной нивелирной сетей "Костомукша"
(реестровый номер 10:04-6.157)

10:04:0026509:178



Охранная зона пункта государственной геодезической и государственной нивелирной сетей "Корпанги"
(реестровый номер 10:04-6.156)

10:04:0026502:872



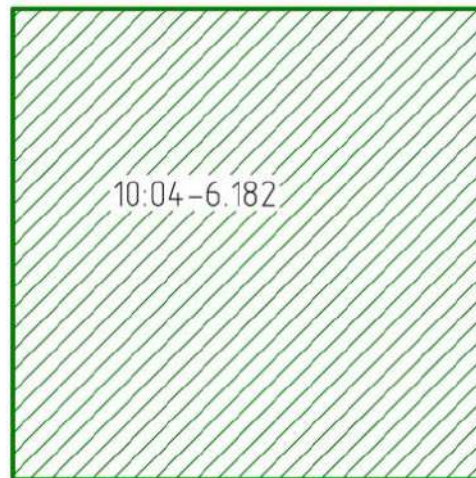
Охранная зона пункта государственной геодезической и государственной нивелирной сетей
"Контюккярви" (реестровый номер 10:04-6.217)

10:04:0026502:878




Охранная зона пункта государственной геодезической и государственной нивелирной сетей "Кондокское"
(реестровый номер 10:04-6.182)

10:04:0026507:14

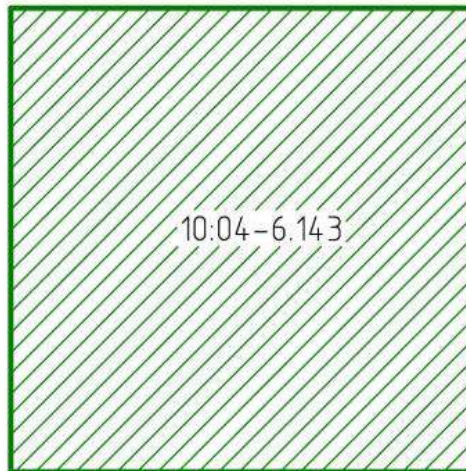


Охранная зона пункта государственной геодезической и государственной нивелирной сетей "Койвуара"
(реестровый номер 10:04-6.191)

10:04:0026509:209



Охранная зона пункта государственной геодезической и государственной нивелирной сетей "Иваполампи"
(реестровый номер 10:04-6.143)
10:04:0026508:78

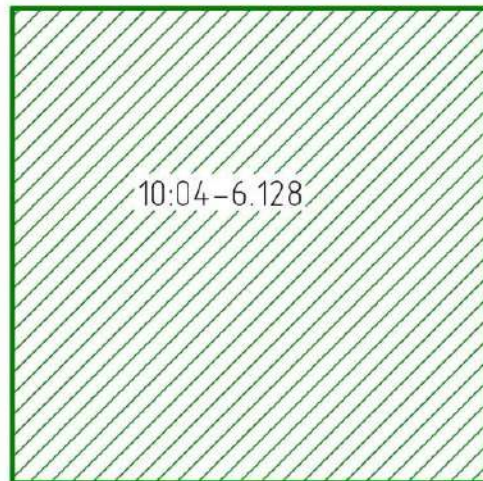


Охранная зона пункта государственной геодезической и государственной нивелирной сетей "Жига"
(реестровый номер 10:04-6.219)


10:04:0026502:1265



Охранная зона пункта государственной геодезической и государственной нивелирной сетей "Жига"
(реестровый номер 10:04-6.128)
10:04:0026502:841

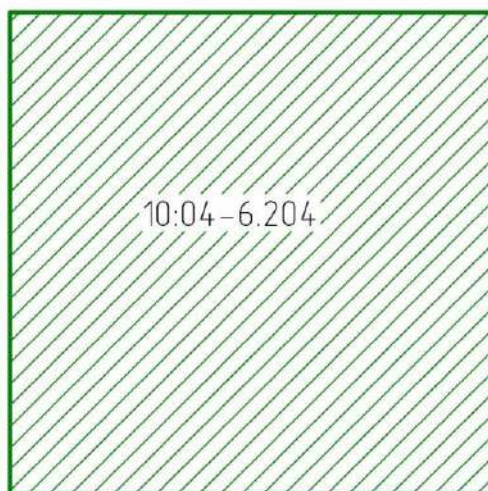


Охранная зона пункта государственной геодезической и государственной нивелирной сетей "Жига"
(реестровый номер 10:04-6.198)
10:04:0026502:868



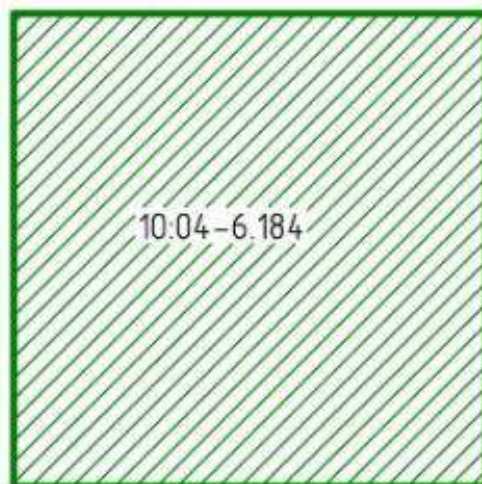
Охранная зона пункта государственной геодезической и государственной нивелирной сетей "Евживара"
(реестровый номер 10:04-6.204)

10:04:0026509:171



Охранная зона пункта государственной геодезической и государственной нивелирной сетей "Горка"
(реестровый номер 10:04-6.184)

10:04:0026502:878



Охранная зона пункта государственной геодезической и государственной нивелирной сетей "Горбатый"
(реестровый номер 10:04-6.208)
10:04:0026509:171



Охранная зона пункта государственной геодезической и государственной нивелирной сетей "Высокий"
(реестровый номер 10:04-6.154)

10:04:0010301:41



Охранная зона пункта государственной геодезической и государственной нивелирной сетей "Верх. Жига"
(реестровый номер 10:04-6.136)
10:04:0026502:1032



Охранная зона пункта государственной геодезической и государственной нивелирной сетей "Айттоярви"
(реестровый номер 10:04-6.155)

10:04:0026508:82



Охранная зона пункта государственной геодезической и государственной нивелирной сетей "20-й километр" (реестровый номер 10:04-6.229)

10:04:0026508:345

