

**Администрация Костомукшского
городского округа**

ПОСТАНОВЛЕНИЕ

от 23 января 2017г. № 24

О предоставлении разрешения на отклонение от предельных параметров разрешенного строительства, реконструкции объекта капитального строительства

В соответствии со статьей 40 Градостроительного кодекса Российской Федерации, статьей 18 Правил землепользования и застройки Костомукшского городского округа, утвержденных Решением Совета Костомукшского городского округа II созыва XIX заседания от 28 марта 2013 года № 198-СО «Об утверждении правил землепользования и застройки Костомукшского городского округа», учитывая итоговый документ публичных слушаний от 13 января 2017 года, на основании заявления Криворота В.И. (вх. № 1313 от 10 ноября 2016 года), администрация Костомукшского городского округа

ПОСТАНОВЛЯЕТ:

1. Предоставить Кривороту Виктору Ивановичу разрешение № 10-RU1030200-01-2017 на отклонение от предельных параметров разрешенного строительства, реконструкции объекта капитального строительства на земельном участке с кадастровым номером 10:04:0010229:58, расположенном в Республике Карелия, г. Костомукша, блок "Ж", восточная часть кадастрового квартала 10:04:0010229, участок № 4, в части уменьшения минимального отступа от границы земельного участка, за пределами которого запрещено строительство зданий и сооружений (схема прилагается).

2. Управлению делами администрации Костомукшского городского округа обеспечить размещение настоящего постановления на официальном сайте Костомукшского городского округа (www.kostomuksha-city.ru) и опубликование в газете «Новости Костомукши».

3. Постановление вступает в силу с момента его опубликования.

Глава Костомукшского городского округа







А.В. Бендикова

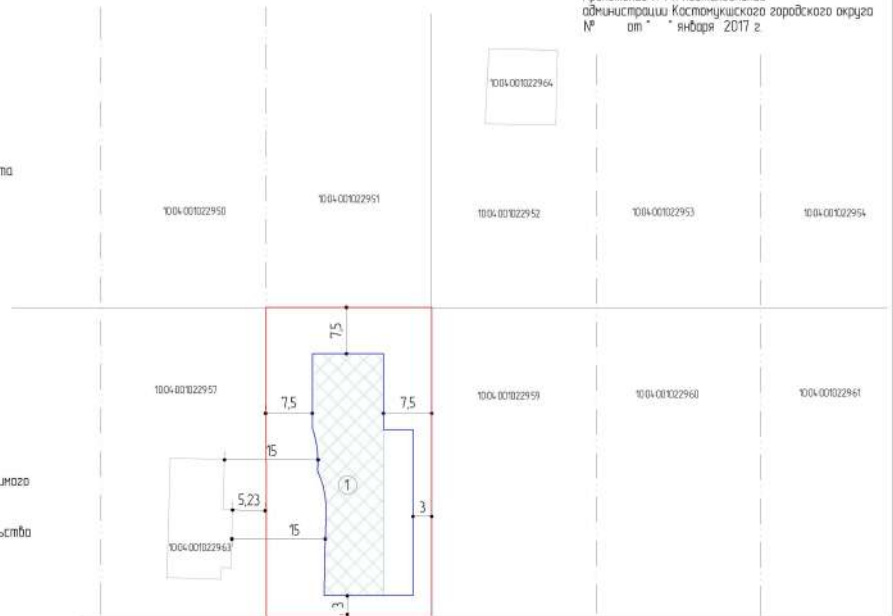
Площадь земельного участка
1300 кв.м.

Экспликация

- ① - зона допустимого размещения объекта
- ② - индивидуальный жилой дом

Условные обозначения

-  Границы земельного участка
-  Измененные границы зоны допустимого размещения объекта
-  Объекты капитального строительства
-  Границы соседних участков
-  минимальные отступы от границ земельного участка
-  Зона допустимого размещения объекта по град. плану № RU.1030200-795



Экземпляр	Фамилия И.О.	Подпись	Дата	Объект: Земельный участок с кадастровым номером 10/04/001022958, расположенный в ПК г. Костановице, блок "Ж", восточная часть кадастрового квартала 10/04/0010229, участок № 4	Дата подп.	№ записи	Масштаб
№ 1 из 1	Иванов И.И.			Схема изменения границ зоны допустимого размещения объекта капитального строительства		И.И. Иванов	1:500
№ 2 из 1	Петров П.П.						

СОГЛАСОВАНО:

Должность	Подпись	Дата	ФИО
Начальник Управления делами администрации Костомукшского городского округа	_____	_____	О.А. Лидич
И.о. начальника Управления градостроительства и землепользования администрации Костомукшского городского округа	_____	_____	Т.В. Лукконен
Начальник Юридического отдела администрации Костомукшского городского округа	_____	_____	А.А. Тимофеева