

# ПОСТАНОВЛЕНИЕ

от .....01 09 2014.....г. № .....911.....  
г. Костомукша

О внесении изменений в документацию  
по планировке территории

В соответствии со статьями 8, 41, 42, 45, 46 Градостроительного кодекса Российской Федерации, статьей 15, 16, 20 Правил землепользования и застройки Костомукшского городского округа, утвержденных Решением Совета Костомукшского городского округа II созыва XIX заседания от 28 марта 2013 года № 198-СО «Об утверждении правил землепользования и застройки Костомукшского городского округа», на основании итогового документа публичных слушаний от 27 августа 2014 года и протокола публичных слушаний от 27 августа 2014 года, в целях обеспечения устойчивого развития территории, установления параметров планируемого развития элементов планировочной структуры, на основании заявления исполнительного директора И.С. Жадановского (вх. № 3248 от 30.06.2014 г.), администрация Костомукшского городского округа

## ПОСТАНОВЛЯЕТ:

1. Внести изменения в документацию по планировке территории в составе проекта планировки территории в границах земельных участков с кадастровыми номерами 10:04:0010228:5 и 10:04:0010228:6, общей площадью 41 693 кв.м., расположенных в Республике Карелия, г. Костомукша, блок «Ж», ул. Калевала, находящихся в аренде у закрытого акционерного общества «Карелстроймеханизация» для комплексного освоения в целях жилищного строительства (приложение № 1).

2. Данное постановление опубликовать в источнике официального опубликования муниципальных правовых актов (официальный сайт органов местного самоуправления Костомукшского городского округа ([www.kostomuksha-city.ru](http://www.kostomuksha-city.ru)) и газета «Новости Костомукши»).

Глава администрации

А.Г. Лохно

---

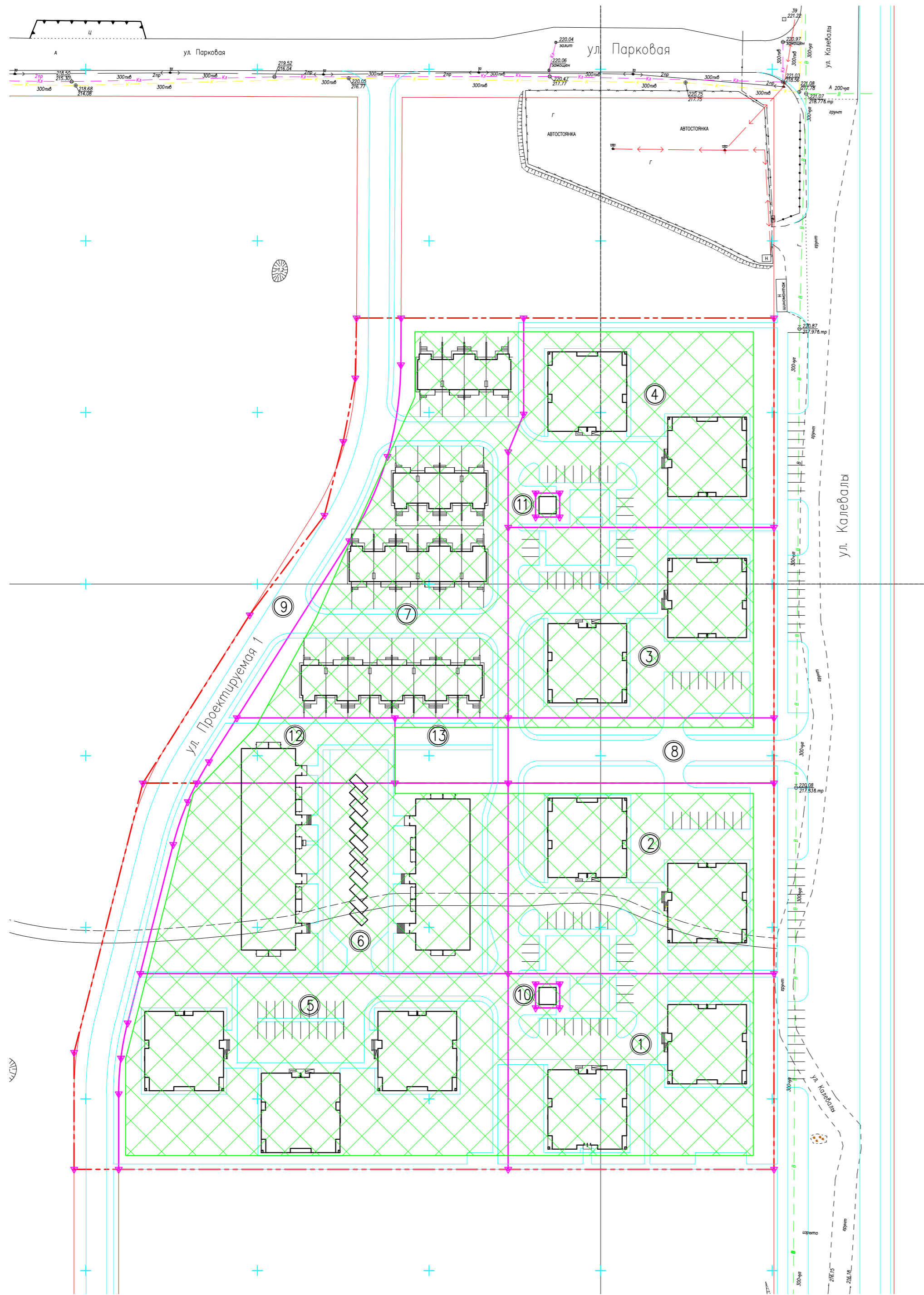
Рассылка: Дело – 1 экз., УГиЗ – 2 экз., МБУ «МАиЦБ КГО» (г. Костомукша, ул. Антикайнена, д. 13) – 1 экз., ЗАО «Карелстроймеханизация» (г. Петрозаводск, 185035, ул. Энгельса, д. 25) - 1 экз.  
П.Н. Вачевских + 7 911 660 86 26

СОГЛАСОВАНО:

УГиЗ: \_\_\_\_\_

Юридический отдел: \_\_\_\_\_






В.Ф. Степанушко: \_\_\_\_\_



ВЕДОМОСТЬ УЧАСТКОВ.




№ участка	Площадь участка, м2
1	4365,084
2	4297,924
3	4297,717
4	4524,294
5	6386,212
6	5543,057
7	5663,062
8	1471,361
9	3430,850
10	49,000
11	49,000
12	988,921
13	627,000

УСЛОВНЫЕ ОБОЗНАЧЕНИЯ.

-  - Границы участков N1 и N2.
-  - Красные линии
-  - Границы формируемых земельных участков.
-  - Зоны допустимого размещения зданий и сооружений
-  - Номер участка на схеме

СОГЛАСОВАНО

Иная подл. Подпись и дата В зам. инж. В

						820-ГП					
						Проект планировки в блоке "Ж", участки N 1,2 в г. Костомукша.					
Изм.	Код	Лист	№ док	Подпись	Дата	Стация	Лист	Листов			
ГИП		Павлов				п	12				
Автор пр.		Васильев							Проект межевания территории. Масштаб 1 : 1000.		
Проектир.		Петров									
Н.контр.		Павлов							ЗАО ТАПМ "ПЕТРОЗАВОДСКАРХПРОЕКТ"		